

"दिगो र तीव्र विकास चौकुनेको रहर गुणास्तरीय शिक्षा र व्यावसायिक कृषिमा लहर"



चौकुने गाउँपालिका  
गाउँ कार्यपालिकाको कार्यालय  
गुठ, सुर्खेत  
कर्णाली प्रदेश, नेपाल

९८५८०४७३३३

प.सं.: २०७९/१०८०

च.नं.: १२०४

मिति: २०७९/१२/१३

श्री युएस ए आइडी कर्णाली जल परियोजना  
काठमाण्डौ ।

विषय: धन्यवाद ज्ञापन गरिएको सम्बन्धमा ।

प्रस्तुत विषयमा त्यस युएस ए आइडी कर्णाली जल परियोजनाको आर्थिक सहयोगमा यस चौकुने गाउँपालिकाको उत्कृष्ट जलउपयोग गुरुयोजना निर्माण भएकोले गाउँपालिकाको तर्फ बाट युएस ए आइडी कर्णाली जल परियोजना लाई हार्दिक धन्यवाद ज्ञापन गर्दछौ । साथै आगामी दिनमा यस गाउँपालिकाको जलउपयोग गुरुयोजनाको सफल कार्यान्वयन र अन्यविकास निर्माण कार्यमा निरन्तर सहयोग र सहकार्यको अपेक्षा सहित त्यस युएस ए आइडी कर्णाली जल परियोजनाको उत्तरोत्तर प्रगतिको कामना गर्दछौ ।

२०७९/१२/१३

(खड्क वि.क)







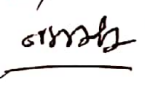





अध्यक्ष

चौकुने गाउँपालिका

खड्क विक (वि.क)  
अध्यक्ष

आज मिति २०७९, साल चैत १३ गतेका दिनमा चौकुने गाउँ कार्यपालिका अध्यक्ष श्री खडक वि क ज्यूको अध्यक्षतामा गाउँ कार्यपालिकाको बैठक वसी तपसिलका उपस्थितिमा तपसिलका निर्णय पारित गरियो ।

तपसिल:

	१ श्री खडक वि क	गाउँपालिका अध्यक्ष
	२ श्री नरवहादुर वान्तोला	गाउँपालिका उपाध्यक्ष
	३ श्री जिरक बडुवाल	वडा अध्यक्ष वडा नं १
	४ श्री मायाराम जैसी	वडा अध्यक्ष वडा नं २
	५ श्री गणेशकुमार राना	वडा अध्यक्ष वडा नं ३
	६ श्री टोपवहादुर वि सी	वडा अध्यक्ष वडा नं ४
	७ श्री तुलाराम हिस्की मगर	वडा अध्यक्ष वडा नं ५
	८ श्री गोविन्द थापा	वडा अध्यक्ष वडा नं ६
	९ श्री धनिराम धमाला	वडा अध्यक्ष वडा नं ७
	१० श्री कमलवहादुर जि सी	वडा अध्यक्ष वडा नं ८
	११ श्री कविराम खनाल	वडा अध्यक्ष वडा नं ९
	१२ श्री नन्दाराम खनाल	वडा अध्यक्ष वडा नं १०
	१३ श्री शंकरवहादुर कामी	कार्यपालिका सदस्य
	१४ श्री उज्जीरे ढोली	कार्यपालिका सदस्य
	१५ श्री कमलादेवी वि क	कार्यपालिका सदस्य
	१६ पद्मादेवी विश्वकर्मा	कार्यपालिका सदस्य
	१७ श्री अम्बी वि क	कार्यपालिका सदस्य
	१८ श्री हजुराकुमारी विष्ट	कार्यपालिका सदस्य
	१९ श्री टेकेन्द्रवहादुर बुढा	सचिव

- १ कर्णाली जलपरियोजना (KWA) को आर्थिक सहयोग तथा विकास व्यवस्थापन संस्था (DMI) नेपालको सहजीकरण तथा संचालनमा तयार पारिएको यस चौकुने गाउँपालिकाको जलउपयोग गुरुयोजनालाई आगामी गाउँ सभाबाट अनुमोदन गर्ने गरि यस कार्यापालिका बैठकबाट पारित गरियो ।
- २ यस चौकुने गाउँपालिकाको जलउपयोग गुरुयोजना नर्माण गर्नका लागि आर्थिक सहयोग गर्ने कर्णाली जलपरियोजना (KWA) र सहजीकरण गर्ने विकास व्यवस्थापन संस्था (DMI) नेपाललाई धन्यवाद ज्ञापन गर्ने ।

*[Handwritten signature]*

*[Handwritten signature]*



चौकुने गाउँपालिका  
गाउँ कार्यपालिकाको कार्यालय  
गुठ सुर्खेत



## धन्यवाद ज्ञापन

स्थानीय तहलाई नेपालको संविधान एवं स्थानीय सरकार सञ्चालन ऐन २०७४ ले दिएका अधिकार तथा अन्य प्रचलित कानूनहरूको परिधि भित्र रहि स्थानीय स्रोत साधन एवं सम्पदाहरूको उचित व्यवस्थापन गर्ने कार्य अन्तर्गत आफ्ना क्षेत्रगत योजना निर्माण तथा कार्यान्वयन गर्ने अधिकार भए अनुरूप यस चौकुने गाउँपालिकामा राष्ट्रिय खानेपानी, सरसफाइ तथा स्वच्छता व्यवस्थापन प्रणालीमा आधारित खानेपानी, सरसफाइ तथा स्वच्छता योजना (NWASH PLAN) र जलउपयोग गुरुयोजनाका विभिन्न खुड्किलाहरू सहभागितात्मक र समावेशी योजना प्रक्रियाका माध्यमबाट सम्पन्न गर्दै गाउँपालिकाको गुरुयोजनाको दस्तावेज तयार पार्न सफल भएका छौं। गाउँपालिका क्षेत्र भित्र प्रत्येक वडामा सामाजिक र प्राविधिक विश्लेषणको आधारमा तयार पारिएको यस जलउपयोग गुरुयोजनाले खानेपानी तथा सरसफाइ, सिंचाइ, वातावरण तथा पर्यावरण संरक्षण सम्बन्धित योजनाहरूलाई समाविष्ट गरेको छ। विद्यमान स्थितिसँग अवगत हुनु र भविष्यका लागि योजना तयार पार्नुले मात्र नागरिकका अपेक्षा सम्बोधन गर्न सक्दैन। योजनाको सफल कार्यान्वयन पक्षलाई समेत लाभ प्राप्तिका लागि उत्तिकै ध्यान दिनु जरुरी हुन्छ। यस सन्दर्भमा यस गाउँपालिकाको जलउपयोग गुरुयोजना निर्माणमा संलग्न गाउँपालिकाका सम्पूर्ण जननिर्वाचित प्रतिनिधिहरू, सम्पूर्ण राजनैतिक दल समाजसेवी, बुद्धिजिबि, महिला, विभिन्न समूह/संस्था तथा गाउँपालिकाका कर्मचारीहरू, फिल्ड स्तरमा खटिने प्राविधिक तथा सामाजिक कर्मचारीहरू लगायत गाउँपालिकामा क्रियाशिल विभिन्न संघ-संस्था तथा आम जनसमुदायहरूमा हार्दिक कृतज्ञता व्यक्त गर्न चाहन्छु।

चौकुने गाउँ पालिकाको NWASH MIS अद्यावधिक गर्नुका साथै जलउपयोग गुरुयोजना जस्तो महत्वपूर्ण दस्तावेज तयारीका लागि प्राविधिक तथा आर्थिक सहयोग पुऱ्याउने युएसएआइडी, कर्णाली जल परियोजना, अमेरिकी अन्तर्राष्ट्रिय विकास नियोग (युएसएआइडी) मार्फत अमेरिकी जनता प्रति विशेष आभार प्रकट गर्न चाहन्छु।

यस गाउँपालिकाले भविष्यमा आफ्नै स्रोतबाट सञ्चालन गर्ने जलस्रोत विकास, सिंचाइ तथा ढल निकास लगायत वातावरण तथा पर्यावरण सम्बन्धी योजनाहरू कार्यान्वयन गर्दा वा अन्य बाह्य निकायको सहयोगमा कार्यान्वयन गर्दा यस गुरुयोजनामा तय गरिएको प्राथमिकताक्रमको अनिवार्य रूपमा अनुकरण एवं पालना गर्ने तथा गराउने प्रतिबद्धता समेत व्यक्त गर्दछु। गाउँपालिका आफैले निर्माण गरेको जलउपयोग गुरुयोजनाको कार्यान्वयनमा समेत सरोकारवाला सम्पूर्ण महानुभावहरूको साथ सहयोग पाउनेमा आशावादी हुँदै जलउपयोग गुरुयोजनाको सफल कार्यान्वयनका लागि सम्पूर्णमा हार्दिक अपील गर्दछु।

  
2076/05/23  
(खडक बहादुर बि.क.)

गाउँपालिका प्रमुख

## कार्यकारी सारांश

कुनै निश्चित स्थान भित्र रहेका पानीका स्रोतहरूको संरक्षण, व्यवस्थापन र न्यायोचित तथा समतामूलक वितरण गर्नका लागि समुदायकै सहभागितामा तयार गरिने जलस्रोत क्षेत्रको आवधिक योजना जलउपयोग गुरुयोजना हो। जलउपयोग गुरुयोजनामा उपलब्ध जलस्रोतहरूको बिश्लेषण, लागत अनुमान, सहयोगी सरोकारवाला पहिचान गर्नुका साथै लगानी नीति, लक्ष्य, परिकल्पना समेत समेटिन्छ। गुरुयोजना समुदायको क्षमता विकास गर्न, स्रोतहरूको विवेकपूर्ण उपयोग गर्न, वातावरण तथा पर्यावरण संरक्षण गर्न, पानीको बहुउपयोग गर्न, जलस्रोत सम्बन्धी विवाद न्युनिकरण र समाधान गर्नका साथै सुशासन कायम गरि संस्थागत क्षमता अभिवृद्धी गर्न समेतका लागि क्षेत्रगत योजना तर्जुमाको दिर्घकालिन औजारका रूपमा लिन सकिन्छ।

जलउपयोग गुरुयोजना निर्माणको प्रमुख उद्देश्य भनेको, "स्थानीय स्तरमा जलस्रोतको प्रभावकारी, समानुपातिक, पारदर्शी र दक्ष रूपले पानीको बहुउपयोग गर्न एकीकृत योजनाको विकास गर्नु तथा आफ्नो गाउँ पालिका क्षेत्रका निश्चित समुदाय भित्र तथा समुदाय-समुदायका बीचमा जलस्रोतको समानुपातिक वितरण तथा बाँडफाँड मार्फत दिगो रूपमा पानीसंग सम्बन्धित आवश्यकताहरू पुरा गर्न रहेको छ। गुरुयोजनाले जलवायु परिवर्तन अनुकूलन तथा सम्भावित प्राकृतिक जोखिम व्यवस्थापनका लागि समुदाय र सरोकारवालाहरूको क्षमता विकास गर्नुका साथै जलस्रोतका क्षेत्रमा नयाँ अवधारणाहरू जस्तै एकजल अवधारणा, पानीको उत्पादनशिल उपयोगका लागि स्थानीय जनसमुदायहरूलाई शसक्तिकरण गर्दै समुदाय परिचालन र सचेतिकरणमा टेवा पुऱ्याउदछ।

जलउपयोग गुरुयोजनाको तयारि प्रकृया मार्फत महिला, पछाडी पारिएका समुदाय, अति बिपन्न, सीमान्तकृत समुदाय र पानीको उपभोगमा बन्वितिकरणमा परेका भूगोल र समुदायहरूलाई मापदण्डमा आधारित योजना प्राथमिकिकरणका सूचकहरूका माध्यमबाट मुलप्रवाहीकरण गर्दै खानेपानी लगायतका संबिधानले सुनिश्चित गरेका जलस्रोतको उपयोगका क्षेत्रका मौलिक हकलाई समेत पुरा गर्न योगदान पुऱ्याउँदछ।

प्रस गाउँपालिकाको जलउपयोग गुरुयोजना निर्माणका लागि विभिन्न चरणहरू (तयारी चरण, क्षमता विकास चरण, अध्ययन चरण, योजना तर्जुमा चरण र प्रतिवेदन लेखन तथा प्रतिवेदन प्रमाणीकरण चरणहरू) मा क्षेत्रगत बिज्ञहरूको परिचालन गरि तथ्याङ्क संकलन, बिश्लेषण र प्रमाणीकरण गरिएको छ। तथ्याङ्क सङ्कलनका लागि NwASH र DAJ Collect KoBo मोबाइल एप्लिकेशनहरूको प्रयोग गरिएको छ। संकलित तथ्याङ्कहरूलाई एकत्रित गरी तथ्याङ्कमा रहेका त्रुटीहरू कर्णाली जल परियोजनाको सहयोग र समन्वयमा सच्याउने, सान्दर्भिक नरहेका तथ्याङ्कहरूलाई हटाउने कार्य गरिएको थियो। संकलित तथ्याङ्कहरूलाई वडास्तरमा प्रमाणिकरण गोष्ठी संचालन गरी छुटेका तथ्याङ्कहरू लिने र शुद्धीकरण गरिएको थियो। १० वटै वडाहरूमा वडास्तरीय योजना तर्जुमा गोष्ठी संचालन मार्फत योजनाहरूको प्राथमिकीकरण पश्चात गाउँपालिकास्तरमा तथ्याङ्क प्रमाणीकरण र योजना तर्जुमा गोष्ठी संचालन गरिएको थियो।

जलउपयोग गुरुयोजना निर्माणका लागि संकलन गरिएका तथ्याङ्कहरूलाई विभिन्न बिधिहरू अपनाई विश्लेषण गरिएको छ। विश्लेषण गरिएका तथ्याङ्कहरूलाई गाउँपालिकामा उपलब्ध अन्य तथ्याङ्कहरूसंग तुलना गर्नुका साथै भिडाएसरोकारवालाहरू माझ गरिएका छलफल अन्तर्क्रिया पश्चात आवश्यक तालिका, ग्राफ, र अनुसूची राखी त्यसको ब्याख्यात्मक स्वरूपमा यो प्रतिवेदन तयार गरिएको छ। चौकुने गाउँपालिकामा जलउपयोग गुरुयोजना निर्माणको क्रममा विभिन्न चरणहरूमा (१३ वटा खुड्किलाहरू) सम्पन्न गरिएका प्रक्रियागत क्रियाकलापहरू निम्न अनुसार रहेका छन्।

- तयारी चरण अन्तर्गत कर्णाली जल परियोजना र सांझेदारहरू बिचको सम्झौता तथा अन्य तथ्याङ्क सङ्कलनका औजार तथा विधिहरूको छनौट गरिएको थियो।



*[Handwritten signature]*  
२०७३/०२/१९

सडक विभाग  
अध्यक्ष

- गाउँपालिकास्तरीय योजना तर्जुमा गोष्ठीमा गरिएको बृहद छलफल, क्षेत्रगत अन्तर विश्लेषण र निर्णय अनुसार ४६ वटा नयाँ खानेपानी योजनाहरू, २९ वटा मर्मत तर्फका खानेपानी योजनाहरू, ४७ वटा कुलो सिंचाइ योजनाहरू, ४० वटा बहुउपयोगी योजनाहरू, ७ वटा सरसफाइ तथा स्वच्छता, बाताबरण तथा पर्यावरण संरक्षण तर्फ १३५ वटा योजनाहरू र १० वटा सुधारिएका घट्ट (जलउर्जा) योजनाहरू प्रस्ताव गरिएका छन्।
- यसका साथै खानेपानी तथा सरसफाइ सम्बन्धि ऐन २०७९ मा धारा:३३ को उपधारा ४ र धारा: ३५ अनुसार लैङ्गिक समानता तथा सामाजिक समावेशीकरणका सवालहरूलाई आत्मसात गर्दै सरसफाइका लागि गरिब/अति बिपन्न तथा पछाडी पारिएका समुदाय र घरधुरीहरूलाई अनुदान तथा खानेपानी महशुलमा छुटदिने व्यवस्था गरिएको छ।

माथिका मुख्य क्षेत्रगत योजनाहरूका साथ साथै ठोस फोहर व्यवस्थापनका लागि ल्याण्ड फिल साईट व्यवस्थापन, दिसाजन्य लेदो व्यवस्थापनका क्रियाकलापहरू संचालन गर्ने निर्णय समेत गरिएका छन्। समग्रमा चौकुने गाउँपालिकाले यस जलउपयोग गुरुयोजनाको सफल कार्यान्वयनका लागि गाउँपालिकामा कार्यरत विभिन्न सरकारी तथा गैर सरकारी निकाय/संघ संस्थाहरू संग समन्वय, सहकार्य र साझेदारी गर्न सकेको खण्डमा प्रस्ताव गरिएका योजनाहरू ५ बर्ष भित्रै कार्यान्वयन गर्न सकिने र गाउँपालिकाको क्षेत्रगत परिकल्पना, लक्ष्य तथा उद्देश्यहरू पुराहुने देखिन्छ।



*[Handwritten signature]*  
 २०७५/१२/१३  
 खड्क विक विक्रम  
 अध्यक्ष



**USAID**  
FROM THE AMERICAN PEOPLE



तस्विर: चौकने गाउँपालिकाको सदरमकाम, गट. सुर्खेत

# जलउपयोग गुरुयोजना

## चौकुने गाउँपालिका, गुट्टु, सुर्खेत

### २०७९

# बिषय सूची

प्राकथन

धन्यबाद ज्ञापन

संक्षेप र संक्षिप्त नामहरुको सूची

कार्यकारी सारांश

अध्याय-१: परिचय.....	१
१.१. पृष्ठभूमि:.....	१
१.१.१. जलस्रोत क्षेत्रका राष्ट्रिय नीति तथा कानुनी प्रावधानहरु.....	१
१.१.२. एकीकृत जलस्रोत व्यवस्थापनका अवधारणा र सिद्धान्तहरु.....	२
१.१.३. दिगो विकास लक्ष्य.....	३
१.१.४. अन्तरक्षेत्रीय सवालहरु.....	४
१.२. जलउपयोग गुरुयोजनाका उद्देश्य र क्षेत्र.....	५
१.२.१. जलउपयोग गुरुयोजनाका उद्देश्यहरु.....	५
१.२.२. जलउपयोग गुरुयोजनाले समेटने क्षेत्रहरु.....	६
१.३. जल उपयोग गुरुयोजना निर्माणमा अपनाइएका पद्धतीहरु.....	८
१.३.१. स्थानीय तहका बिद्यमान रणनीतिक योजनाहरुको समिक्षा.....	८
१.३.२. रणनीतिक योजनाहरुको एकीकरण.....	९
१.३.३. जलउपयोग गुरुयोजना तयारी प्रकृया र चरणहरु.....	९
अध्याय-२: पालिकाको पाश्र्वचित्र.....	१५
२.१. पालिकाको संक्षिप्त परिचय.....	१५
२.२. भौगोलिक अवस्थिति र पहुँच.....	१६
२.३. भौगोलिक स्वरूप तथा भू-उपयोग स्थिति.....	१८
२.४. प्रमुख जलाधार तथा उप-जलाधार क्षेत्रहरुको विवरण.....	१८
२.५. पालिकाको सामाजिक तथा आर्थिक विवरण.....	१९
२.५.१. पालिकाको घरधुरी तथा जनसंख्या विवरण.....	१९
२.५.२. जातियता.....	१९
२.५.३. साक्षरता विवरण.....	२०

२.५.४. ब्यबसाय .....	२१
२.५.५. कृषि र जीविकोपार्जन .....	२२
२.५.६. मौसमी पात्रो तथा कार्यबोझ .....	२३
२.५.७. पालिकामा उपलब्ध मानव संशाधनको विश्लेषण .....	२४
२.५.८. स्थानीय निर्माण सामग्रीहरुको उपलब्धता .....	२४
२.६. सेवाकेन्द्रहरु सम्बन्धि विवरण.....	२६
२.७. विकास साझेदारहरु, गैह्र सरकारी संस्थाहरु, समुदायमा आधारित संस्थाहरु तथा सहकारी सम्बन्धि विवरण .....	२६
अध्याय-३: विद्यमान जलस्रोतहरुको अवस्था र प्रयोग .....	२८
३.१. पालिकामा उपलब्ध जलस्रोतहरुको विवरण.....	२८
३.२. पालिकामा उपलब्ध जलस्रोतहरुको विश्लेषण .....	२९
३.२.१. स्रोतहरुको अवस्थितिको आधारमा जलस्रोतहरुको विश्लेषण .....	३०
३.२.२. स्रोतहरुको क्षमताको आधारमा जलस्रोतहरुको विश्लेषण .....	३१
३.२.३. स्रोतहरुको गुणस्तरको आधारमा विश्लेषण .....	३१
३.२.४. स्रोतहरुको विद्यमान परिप्रयोग र उप-जलाधार क्षेत्रहरुमा सम्भावित उपयोगको आधारमा विश्लेषण .....	३२
३.३. विद्यमान खानेपानी योजनाहरुको अवस्था बिश्लेषण.....	३२
३.३.१. विद्यमान योजनाहरु र सेवा क्षेत्र.....	३३
३.३.२. विद्यमान योजनाहरुको संचालनको अवस्था .....	३४
३.३.३. विद्यमान खानेपानी योजनाहरुको सुबिधास्तरको अवस्था विश्लेषण.....	३५
३.३.४. निर्माणाधीन योजनाहरु र लक्षित सेवाक्षेत्र विवरण .....	३५
३.४. विद्यमान सरसफाई अभ्यासको अवस्था बिश्लेषण.....	३६
३.४.१. बस्तीहरुको खुला दिशामुक्त क्षेत्र तथा पूर्ण सरसफाई स्थिति .....	३६
३.४.२. विद्यालय तथा सार्वजनिक स्थलहरुको सरसफाई अवस्था .....	३७
३.४.३. बातावरणीय सरसफाईको अवस्था .....	३९
३.४.४. दिशाजन्य लेदो, ठोस फोहर तथा फोहरपानी व्यवस्थापनको विद्यमान अवस्था .....	३९
३.५. विद्यमान सिंचाइ योजनाहरुको अवस्था बिश्लेषण .....	४२

३.५.१. बिद्यमान सिंचाइ योजनाहरु र सेवाक्षेत्र.....	४२
३.५.२. बिद्यमान सिंचाइ योजनाहरुको संचालनको अवस्था.....	४३
३.५.३. निर्माणाधीन सिंचाइ योजनाहरु र लक्षित सेवाक्षेत्र.....	४४
३.६. विद्यमान बहु-उपयोगी योजनाहरुको अवस्था विश्लेषण.....	४४
३.६.१. विद्यमान योजनाहरु र सेवाक्षेत्र.....	४४
३.६.२. विद्यमान योजनाहरुको संचालनको अवस्था .....	४५
३.६.३. निर्माणाधीन योजनाहरु र लक्षित क्षेत्र.....	४५
३.७. बिद्यमान जलवायु परिवर्तन अनुकुलन/विपद जोखिम ब्यबस्थापन तथा स्रोत संरक्षण योजनाहरुको अवस्था विश्लेषण.....	४५
३.७.१. बिद्यमान योजनाहरु र सेवाक्षेत्र.....	४६
३.७.२. बिद्यमान योजनाहरुको संचालनको अवस्था.....	४६
३.६.३. निर्माणाधीन योजनाहरु र लक्षित सेवाक्षेत्र.....	४६
३.७. बिद्यमान जल उर्जा योजनाहरुको अवस्था बिश्लेषण.....	४७
३.७.१. बिद्यमान योजनाहरु र सेवाक्षेत्र.....	४७
३.७.२. बिद्यमान योजनाहरुको संचालनको अवस्था.....	४८
३.७.३. निर्माणाधीन योजनाहरु र लक्षित सेवाक्षेत्र .....	४८
३.८. जलस्रोतहरुको दीगो उपयोगका लागि संस्थागत/उपयोग सम्बन्धि संयन्त्र.....	४८
३.९. जलस्रोतमा बिबाद.....	४९
अध्याय-४ : गुरुयोजना कार्यन्वयन रणनीति र परिकल्पना.....	५०
४.१. पालिकाको रणनीतिक प्राथमिकता .....	५०
४.२. जलाधार क्षेत्र ब्यबस्थापनका लागि एकीकृत जलस्रोत ब्यबस्थापन.....	५१
४.३. एक पानी नीति तथा अवधारणा .....	५२
४.४. लैंगिक समानता तथा सामाजिक समावेशिकरण अवधारणा र एकीकृत जलस्रोत ब्यबस्थापन .....	५३
४.५. पानीको उत्पादनशिल प्रयोग.....	५५
४.६. जलस्रोतको उपयोगका लागि विकल्प तथा प्रविधिहरु .....	५५
४.७. मापदण्डमा आधारित प्राथमिकीकरण औजारहरु (CBRT).....	५६
४.८. स्रोत संरक्षण.....	६०

अध्याय-५ : जलउपयोग गुरुयोजना.....	६१
५.१. अन्तर विश्लेषण .....	६१
५.२. आवधिक योजनाको सारांश.....	६२
५.२.१. खानेपानी योजनाहरु .....	६३
५.२.२. सरसफाइ योजनाहरु .....	६४
५.२.३. बहुउपयोगी योजनाहरु .....	६५
५.२.४. सिंचाइ योजनाहरु .....	६६
५.२.५. स्रोत संरक्षण तथा बातावरण संरक्षण योजनाहरु.....	६६
५.२.६. जलउर्जा सम्बन्धि योजनाहरु .....	६८
अध्याय-६:गुरुयोजना कार्यान्वयन, बजारीकरण र अद्यावधिक .....	६९
६.१. गुरुयोजनामा लगानीका लागि अल्प/मध्यम/दीर्घकालिन योजना .....	६९
६.२. पहिलो आ.व. मा कार्यान्वयन हुने योजनाहरु.....	७०
६.३. बजारीकरण रणनीति तथा सरोकारवालाहरुको पहिचान .....	७२
६.४. जलाधार/उप-जलाधार क्षेत्र ब्यबस्थापन रणनीति .....	७४
६.५. गुरुयोजना पुनरावलोकन तथा अद्भ्यावधिक गर्ने संयन्त्र .....	७५
६.६. गुरुयोजना कार्यान्वयन रणनीति .....	७६
अनुसूचीहरु .....	७६

### संलग्न तालिकाहरु :

तालिका- १:गाउँ पालिकाले तयार गरेका विभिन्न नीतिनियम तथा कार्यबिधिहरु .....	८
तालिका- २: प्रशिक्षक प्रशिक्षणमा सहभागिता विवरण.....	१०
तालिका- ३: क्षमता बिकास सम्बन्धि तालिमका सहभागीहरुको लैङ्गिक र जातीगत विवरण .....	११
तालिका- ४:योजना तर्जुमा गोष्ठीका सभागीहरुको विवरण.....	१३
तालिका- ५: वडागत रुपमा बस्ति, घरधुरी र जनसंख्याको विवरण.....	१९
तालिका- ६: वडा अनुसार जातिगत घरधुरीको विवरण.....	२०
तालिका- ७: वडागत रुपमा साक्षरता विवरण.....	२१
तालिका- ८: वडा अनुसार विभिन्न पेशा/व्यवसायमा संलग्न जनसंख्याको विवरण .....	२१

तालिका- ९: वडागत रुपमा खाधान्न पहुँचको अवस्था विवरण.....	२२
तालिका- १०: स्थानीय सामग्रीहरूको उपलब्धता.....	२४
तालिका- ११: पालिकामा रहेका सेवाकेन्द्रहरूको विवरण.....	२६
तालिका- १२: मुख्य विकास साझेदार तथा गैह्र सरकारी संस्थाहरूको विवरण.....	२६
तालिका- १३: वडा अनुसार सहकारी संस्थाहरूको विवरण.....	२७
तालिका- १४: पालिकामा विद्यमान जलस्रोतहरूको वडागत विवरण.....	३०
तालिका- १५: विद्यमान खानेपानी योजनाहरूको अवस्था विश्लेषण.....	३३
तालिका- १६: वडागत रुपमा खानेपानीको सुबिधास्तर विवरण.....	३५
तालिका- १७: वडागत घरायसी सरसफाईको अवस्था विवरण.....	३६
तालिका- १८: विद्यालय तथा संस्थागत खानेपानी र सरसफाईको अवस्था.....	३८
तालिका- १९: स्वास्थ्य संस्थाहरूमा खानेपानी तथा सरसफाईको अवस्था.....	३८
तालिका- २०: गतिबिधि तथा सुझावहरू.....	४०
तालिका- २१: वडागत रुपमा सिंचाइ योजना र सिंचित क्षेत्रफल (रोपनीमा).....	४३
तालिका- २२: वडागत रुपमा बहु-उपयोगी योजनाहरूको विवरण.....	४४
तालिका- २३: वडागत योजना संख्या र लाभान्वित घरधुरीहरूको विवरण.....	४७
तालिका- २४: समुदाय तथा योजना छनौट मापदण्ड (नयाँ निर्माण).....	५६
तालिका- २५: समुदाय तथा योजना छनौट मापदण्ड (मर्मत तथा पुनरनिर्माण).....	५८
तालिका- २६: हाल देखिएका अन्तरहरू र परिपूर्तिका उपायहरू.....	६२
तालिका- २७: प्रस्तावित खानेपानी योजनाहरूको विवरण.....	६४
तालिका- २८: प्रस्तावित सरसफाईका योजनाहरूको विवरण.....	६५
तालिका- २९: वडागत रुपमा तर्जुमा गरिएका बहु-उपयोगी योजनाहरूको विवरण.....	६५
तालिका- ३०: वडागत रुपमा सिंचाइ योजनाहरूको (परम्परागत र लघु) विवरण.....	६६
तालिका- ३१: बाताबरण तथा पर्यावरण सम्बन्धि तर्जुमा गरिएका योजनाहरू.....	६७
तालिका- ३२: वडागत रुपमा प्रस्तावित जलउर्जाका योजनाहरू.....	६८

**संलग्न ग्राफ/चित्रहरु:**

ग्राफ/चित्र संख्या	विवरण
चित्र-१	जलउपयोग गुरुयोजना तथा जलस्रोत कुर्सी
चित्र-२	जलउपयोग गुरुयोजना निर्माणका चरणहरु
चित्र-३:	गाउँपालिका बाट सबै वडा र बस्तिसम्मको पहुँच देखिने नक्शा
चित्र-४:	पालिकाको भू-उपयोग नक्शांकन
चित्र-५:	पालिकामा विद्यमान जलस्रोतहरुको अवस्था
चित्र-६:	पालिकामा विद्यमान खोलानानाहरुको बहाव अवस्था/ जलाधारको अवस्था
ग्राफ-१	पालिकाका मानिसहरुको मौसमी काममा व्यस्तहुने समय
ग्राफ-२	वडागत रुपमा दक्ष मिस्त्रीहरुको विवरण
ग्राफ-३	स्रोतहरुको अवस्थिति
ग्राफ-४	क्षमताका आधारमा विद्यमान जलस्रोतहरु
ग्राफ-५	गुणस्तरको आधारमा जलस्रोतहरु
ग्राफ-६	स्रोतहरुको विद्यमान परिप्रयोग
ग्राफ-७	घरायसी सरसफाई र स्वच्छताको अवस्था सारांश
ग्राफ-८	बिद्यमान कुलो सिंचाइ योजनाहरुको अवस्था
ग्राफ-९	गाउँपालिकाको जलउपयोग गुरुयोजनामा समेटिएका क्षेत्रगत योजनाहरु र अनुमानित लागत

## प्राक्कथन

नेपालको संविधान २०७२ मा भाग-३, मौलिक हकमा धारा ३५ को स्वास्थ्य सम्बन्धि हक प्रत्येक नागरिकलाई स्वच्छ खानेपानी तथा सरसफाइमा पहुँचको हकको सुनिश्चितता गरिएको छ साथै धारा ५१ को राज्यका नीतिहरूमा जनसहभागितामा आधारित स्वदेशी लगानीलाई प्राथमिकता दिदै जलस्रोतको बहु-उपयोगी विकास गर्ने भन्ने व्यवस्था भए बमोजिम र स्थानीय सरकार संचालन ऐन, २०७४ मा व्यवस्था भए बमोजिम स्थानीय सरकारले जलस्रोत विकास र वातावरण पर्यावरणको दिगो विकास गर्न एकीकृत जलस्रोतको अवधारणा अनुसार क्षेत्रगत योजना तयार गरि लागु गर्न सक्ने व्यवस्था छ।

चौकुने गाउँपालिकाले पनि आफ्नो क्षेत्र भित्र रहेको जलस्रोतको एकीकृत विकास गर्दै जल, जंगल र जमिनको एकीकृत विकासका लागि युएसएआइडी कर्णाली जल परियोजना, अमेरिकी अन्तर्राष्ट्रिय विकास नियोग (युएसएआइडी) मार्फत अमेरिकी जनताको सहयोगमा चौकुने गाउँपालिकाको जलउपयोग गुरुयोजना निर्माण गरेको छ। जलउपयोग गुरुयोजना निर्माणका विभिन्न चरणहरू (तयारी चरण, क्षमता विकास चरण, सामाजिक तथा प्राविधिक अध्ययन चरण र योजना तर्जुमा चरण) अपनाई स्थानीय समुदायकै सहभागीतामा यो जलउपयोग गुरुयोजना तयार गरिएको हो।

जलउपयोग गुरुयोजनाको मुख्य अवधारणा भनेको जलस्रोतको एकिकृत तर्जुमा तथा व्यवस्थापनका लागि सहभागितात्मक एवं समावेशी बिधि अपनाउदै जलस्रोत क्षेत्रको विकासमा सुशासन कायम गर्नु, स्थानीय समुदायको सहभागिता बढाउनु र पारदर्शिता बढाउन सहयोग पुरयाउनु रहेकोछ। यसले कुनै एउटा निश्चित भौगोलिक क्षेत्रमा केन्द्रित रही त्यस क्षेत्रमा रहेका जलस्रोतको समग्र उपलब्धता तथा त्यसको सम्भाव्य उपयोगको आंकलन गर्दछ।

जलउपयोग गुरुयोजनाले खास कुनै आयोजना वा जलस्रोतका क्षेत्र मात्रमा सिमित नरही स्थानीय तहको निश्चित सिमाना भित्रका जलाधार/उप-जलाधार क्षेत्रका उपलब्ध समग्र जलस्रोत, सरसफाइ तथा स्वच्छता, वातावरण र पर्यावरण, पानीसंग सम्बन्धित उर्जा, पानीको माग र यसको समुचित प्रयोग सहितको तथ्याङ्क संकलन, स्थानीयकै सहभागीतामा बिश्लेषण तथा भबिष्यको लागि सहभागीतात्मक योजना तर्जुमा र नीति तर्जुमामा समेत सहयोग गर्ने भएकाले जलउपयोग गुरुयोजनालाई स्थानीय सरकार र सरोकारवालाहरूले आवश्यक औजारका रुपमा अपनत्व गरेको पाईन्छ।

चौकुने गाउँपालिका भौगोलिक रुपमा चुरेभावर तथा पहाडी भू-भाग मात्र भएको र यहाँ उत्तरबाट बग्दै आउने खोला, नदीको पानी बाहेक मूल, सानातिना खोल्सीहरू जलस्रोतको रुपमा रहेका छन्। यहाँका सबै जसो घरधुरीहरू खानेपानीका लागि यिनै जलस्रोतमा निर्भर रहेको देखिन्छन्। पानीको स्रोतहरूमा मानव स्वास्थ्यका हिसाबले हानिकारक रासायनिक, भौतिक र जैविक पदार्थहरू रहन सक्ने हुँदा पानीको गुणस्तर तथा खानेपानी सुरक्षाका सवालहरूलाई पनि यस जलउपयोग गुरुयोजनाले समेटेको छ। यसका साथै जलवायु परिवर्तन अनुकुलन /विपद जोखिम व्यवस्थापन तथा वातावरण पर्यावरणका सवालहरूलाई जल उपयोग गुरुयोजनाले समेटेको छ।

यो जलउपयोग गुरुयोजना चौकुने गाउँपालिका कै नेतृत्व तथा समुदायको सहभागितामा तयार गरिएको हुँदा यसको सफल कार्यान्वयनको लागि पनि चौकुने गाउँपालिका र समुदायको ठुलो भूमिका रहन्छ। त्यसैले जलउपयोग गुरुयोजनाले समेटेका क्षेत्रगत क्रियाकलापहरूको प्राथमिकता अनुसार कार्यान्वयन गरी नेपाल सरकारको खानेपानी सरसफाइ स्वच्छता क्षेत्र विकास योजना र दिगो विकास लक्ष्य हासिल गर्न सहयोग पुऱ्याउने, जलस्रोतको न्यायोचित वितरण तथा विवेकपूर्ण उपयोग मार्फत सुशासन प्रत्याभूत गराउनुका साथै पानीको बहु-उपयोग गरि समुदायको जीविकोपार्जनमा सुधार ल्याउन महत्वपूर्ण हुने अपेक्षा गरिएको छ।



चौकुने गाउँपालिका  
गाउँ कार्यपालिकाको कार्यालय  
गुटु, सुर्खेत



### धन्यवाद ज्ञापन

स्थानीय तहलाई नेपालको संविधान एवं स्थानीय सरकार सञ्चालन ऐन २०७४ ले दिएका अधिकार तथा अन्य प्रचलित कानूनहरूको परिधि भित्र रहि स्थानीय स्रोत साधन एवं सम्पदाहरूको उचित व्यवस्थापन गर्ने कार्य अन्तर्गत आफ्ना क्षेत्रगत योजना निर्माण तथा कार्यान्वयन गर्ने अधिकार भए अनुरूप यस चौकुने गाउँपालिकामा राष्ट्रिय खानेपानी, सरसफाइ तथा स्वच्छता व्यवस्थापन प्रणालीमा आधारित खानेपानी, सरसफाइ तथा स्वच्छता योजना (NWSH PLAN) र जलउपयोग गुरुयोजनाका विभिन्न खुड्किलाहरू सहभागितात्मक र समावेशी योजना प्रक्रियाका माध्यमबाट सम्पन्न गर्दै गाउँपालिकाको गुरुयोजनाको दस्तावेज तयार पार्न सफल भएका छौं। गाउँपालिका क्षेत्र भित्र प्रत्येक वडामा सामाजिक र प्राविधिक विश्लेषणको आधारमा तयार पारिएको यस जलउपयोग गुरुयोजनाले खानेपानी तथा सरसफाइ, सिंचाइ, वातावरण तथा पर्यावरण संरक्षण सम्बन्धित योजनाहरूलाई समाविष्ट गरेको छ। विद्यमान स्थितिसँग अवगत हुनु र भविष्यका लागि योजना तयार पार्नुले मात्र नागरिकका अपेक्षा सम्बोधन गर्न सक्दैन। योजनाको सफल कार्यान्वयन पक्षलाई समेत लाभ प्राप्तिका लागि उत्तिकै ध्यान दिनु जरुरी हुन्छ। यस सन्दर्भमा यस गाउँपालिकाको जलउपयोग गुरुयोजना निर्माणमा संलग्न गाउँपालिकाका सम्पूर्ण जननिर्वाचित प्रतिनिधिहरू, सम्पूर्ण राजनैतिक दल समाजसेवी, बुद्धिजिबि, महिला, विभिन्न समूह/संस्था तथा गाउँपालिकाका कर्मचारीहरू, फिल्ड स्तरमा खटिने प्राविधिक तथा सामाजिक कर्मचारीहरू लगायत गाउँपालिकामा क्रियाशिल विभिन्न संघ-संस्था तथा आम जनसमुदायहरूमा हार्दिक कृतज्ञता व्यक्त गर्न चाहन्छु।

चौकुने गाउँ पालिकाको NWSH MIS अद्यावधिक गर्नुका साथै जलउपयोग गुरुयोजना जस्तो महत्वपूर्ण दस्तावेज तयारीका लागि प्राविधिक तथा आर्थिक सहयोग पुऱ्याउने युएसएआइडी, कर्णाली जल परियोजना, अमेरिकी अन्तर्राष्ट्रिय विकास नियोग (युएसएआइडी) मार्फत अमेरिकी जनता प्रति विशेष आभार प्रकट गर्न चाहन्छु।

यस गाउँपालिकाले भविष्यमा आफ्नै स्रोतबाट सञ्चालन गर्ने जलस्रोत विकास, सिंचाइ तथा ढल निकास लगायत वातावरण तथा पर्यावरण सम्बन्धी योजनाहरू कार्यान्वयन गर्दा वा अन्य बाह्य निकायको सहयोगमा कार्यान्वयन गर्दा यस गुरुयोजनामा तय गरिएको प्राथमिकताक्रमको अनिवार्य रूपमा अनुकरण एवं पालना गर्ने तथा गराउने प्रतिबद्धता समेत व्यक्त गर्दछु। गाउँपालिका आफैले निर्माण गरेको जलउपयोग गुरुयोजनाको कार्यान्वयनमा समेत सरोकारवाला सम्पूर्ण महानुभावहरूको साथ सहयोग पाउनेमा आशावादी हुँदै जलउपयोग गुरुयोजनाको सफल कार्यान्वयनका लागि सम्पूर्णमा हार्दिक अपिल गर्दछु।

.....

(खडक बहादुर बि.क)

गाउँपालिका प्रमुख

## संक्षेप र संक्षिप्त नामहरुको सूची

कि.मि.	किलो मिटर
खा.पा.उ.स.स./उ.स.	खानेपानी उपभोक्ता तथा सरसफाइ समिति/उपभोक्ता समिति
खा.पा.उ.स.	खानेपानी उपभोक्ता समिति/समूह
खा.स.स्व.यो.	खानेपानी सरसफाइ तथा स्वच्छता योजना
गा.पा./न.पा.	गाउँपालिका/गाउँपालिका
गैसस	गैह सरकारी संस्था
लैससास	लैगिक समता तथा सामाजिक समावेशीकरण
NWASH MIS	National Water Sanitation and Hygiene Management Information System
सा.ब.उ.स.	सामुदायिक बन उपभोक्ता समूह
CBRT	Criteria Based Ranking Tools (मापदण्डमा आधारित योजना छनौटका आधारहरु)
दि.वि.ल.	दिगो विकास लक्ष
लि/प्र/से.	लितर प्रति सेकेन्ड
उ.स.	उपभोक्ता समिति
गा.पा.	गाउँ पालिका
खा.पा.	खानेपानी

## कार्यकारी सारांश

कुनै निश्चित स्थान भित्र रहेका पानीका स्रोतहरूको संरक्षण, व्यवस्थापन र न्यायोचित तथा समतामूलक वितरण गर्नका लागि समुदायकै सहभागितामा तयार गरिने जलस्रोत क्षेत्रको आवधिक योजना जलउपयोग गुरुयोजना हो। जलउपयोग गुरुयोजनामा उपलब्ध जलस्रोतहरूको विश्लेषण, लागत अनुमान, सहयोगी सरोकारवाला पहिचान गर्नुका साथै लगानी नीति, लक्ष्य, परिकल्पना समेत समेटिन्छ। गुरुयोजना समुदायको क्षमता विकास गर्न, स्रोतहरूको विवेकपूर्ण उपयोग गर्न, वातावरण तथा पर्यावरण संरक्षण गर्न, पानीको बहुउपयोग गर्न, जलस्रोत सम्बन्धी विवाद न्युनिकरण र समाधान गर्नका साथै सुशासन कायम गरि संस्थागत क्षमता अभिवृद्धि गर्न समेतका लागि क्षेत्रगत योजना तर्जुमाको दिर्घकालिन औजारका रूपमा लिन सकिन्छ।

जलउपयोग गुरुयोजना निर्माणको प्रमुख उद्देश्य भनेको, “स्थानीय स्तरमा जलस्रोतको प्रभावकारी, समानुपातिक, पारदर्शी र दक्ष रूपले पानीको बहुउपयोग गर्न एकीकृत योजनाको विकास गर्नु तथा आफ्नो गाउँ पालिका क्षेत्रका निश्चित समुदाय भित्र तथा समुदाय-समुदायका बीचमा जलस्रोतको समानुपातिक वितरण तथा बाँडफाँड मार्फत दिगो रूपमा पानीसंग सम्बन्धित आवश्यकताहरू पुरा गर्न रहेको छ। गुरुयोजनाले जलवायु परिवर्तन अनुकूलन तथा सम्भावित प्राकृतिक जोखिम व्यवस्थापनका लागी समुदाय र सरोकारवालाहरूको क्षमता विकास गर्नुका साथै जलस्रोतका क्षेत्रमा नयाँ अवधारणाहरू जस्तै एकजल अवधारणा, पानीको उत्पादनशिल उपयोगका लागी स्थानीय जनसमुदायहरूलाई शसक्तिकरण गर्दै समुदाय परिचालन र सचेतिकरणमा टेवा पुऱ्याउदछ।

जलउपयोग गुरुयोजनाको तयारि प्रकृया मार्फत महिला, पछाडी पारिएका समुदाय, अति बिपन्न, सीमान्तकृत समुदाय र पानीको उपभोगमा बन्चितिकरणमा परेका भूगोल र समुदायहरूलाई मापदण्डमा आधारित योजना प्राथमिकिकरणका सूचकहरूका माध्यमबाट मुलप्रवाहीकरण गर्दै खानेपानी लगायतका संबिधानले सुनिश्चित गरेका जलस्रोतको उपयोगका क्षेत्रका मौलिक हकलाई समेत पुरा गर्न योगदान पुऱ्याउँदछ।

यस गाउँपालिकाको जलउपयोग गुरुयोजना निर्माणका लागि विभिन्न चरणहरू (तयारी चरण, क्षमता विकास चरण, अध्ययन चरण, योजना तर्जुमा चरण र प्रतिवेदन लेखन तथा प्रतिवेदन प्रमाणीकरण चरणहरू) मा क्षेत्रगत बिज्ञहरूको परिचालन गरि तथ्याङ्क संकलन, विश्लेषण र प्रमाणीकरण गरिएको छ। तथ्याङ्क सङ्कलनका लागि NWASH र DAI Collect KoBo मोबाइल एप्लिकेशनहरूको प्रयोग गरिएको छ। संकलित तथ्याङ्कहरूलाई एकत्रित गरी तथ्याङ्कमा रहेका त्रुटीहरू कर्णाली जल परियोजनाको सहयोग र समन्वयमा सच्याउने, सान्दर्भिक नरहेका तथ्याङ्कहरूलाई हटाउने कार्य गरिएको थियो। संकलित तथ्याङ्कहरूलाई वडास्तरमा प्रमाणिकरण गोष्ठी संचालन गरी छुटेका तथ्याङ्कहरू लिने र शुद्धीकरण गरिएको थियो। १० वटै वडाहरूमा वडास्तरीय योजना तर्जुमा गोष्ठी संचालन मार्फत योजनाहरूको प्राथमिकीकरण पश्चात गाउँपालिकास्तरमा तथ्याङ्क प्रमाणीकरण र योजना तर्जुमा गोष्ठी संचालन गरिएको थियो।

जलउपयोग गुरुयोजना निर्माणका लागि संकलन गरिएका तथ्याङ्कहरूलाई विभिन्न बिधिहरू अपनाई विश्लेषण गरिएको छ। विश्लेषण गरिएका तथ्याङ्कहरूलाई गाउँपालिकामा उपलब्ध अन्य तथ्याङ्कहरूसंग तुलना गर्नुका साथै भिडाएसरोकारवालाहरू माझ गरिएका छलफल अन्तर्क्रिया पश्चात आवश्यक तालिका, ग्राफ, र अनुसूची राखी त्यसको ब्याख्यात्मक स्वरूपमा यो प्रतिवेदन तयार गरिएको छ। चौकुने गाउँपालिकामा जलउपयोग गुरुयोजना निर्माणको क्रममा विभिन्न चरणहरूमा (१३ वटा खुड्किलाहरू) सम्पन्न गरिएका प्रक्रियागत क्रियाकलापहरू निम्न अनुसार रहेका छन्।

- तयारी चरण अन्तर्गत कर्णाली जल परियोजना र सांझेदारहरू बिचको सम्झौता तथा अन्य तथ्याङ्क सङ्कलनका औजार तथा विधिहरूको छनौट गरिएको थियो।

- क्षमता बिकास चरणमा १२ जना तथ्याङ्क संकलकहरुलाई NAWASH/ DAI Collect KoBo सफ्टवेयर र तथ्याङ्क सङ्कलन बिधि सम्बन्धि तालिम संचालन गरिएको थियो।
- ६० वटा समुदायस्तरका भेला/अनुशिक्षण सहभागीतात्मक तरिकाले सामाजिक तथा प्राबिधिक तथ्याङ्कहरु संकलन गरिएको छ। तथ्याङ्कहरु संकलन गर्दा महिला तथा पछाडिपारिएका बर्गका मुद्दाहरु/सवालहरुको अध्ययन र विश्लेषण गरिएको थियो।
- १० वटै वडाहरुमा वडास्तरमा समन्वय बैठक/अनुशिक्षण र २/२ दिन क्षमता विकास तालिमहरु सम्पन्न गरिएको छ र अनुशिक्षणमा लैङ्गिक समानता र सामाजिक समावेशीकरणको बिषयबस्तुहरु समावेश गरिएको थियो।
- १० वटै वडाहरुबाट छनौट गरिएका महिला तथा पछाडी पारिएको बर्गका व्यक्तिहरुका लागि जल अधिकार, योजना तर्जुमा, जल सुशासन आदि सम्बन्धि तालिम संचालन गरिएको थियो।
- पालिका स्तरमा १ पटक समन्वय बैठक र १ पटक योजना तर्जुमा गोष्ठी संचालन गरिएको थियो।

### मुख्य तथ्याङ्कहरु :

- राष्ट्रिय जनगणना २०७८ को प्रारम्भिक प्रतिबेदन अनुसार यस चौकुने गाउँपालिकाको कूल घरधुरी संख्या ५,३५८ (<https://cbs.gov.np>) रहेको देखिन्छ भने हाल जलउपयोग गुरुयोजना निर्माणको क्रममा संकलन गरिएको तथ्याङ्क अनुसार कूल घरधुरी संख्या ५,३१४ र कूल जनसंख्या ३१,४९७ रहेको देखिन्छ। कूल घरधुरी मध्ये ४८%(२,५५७) घरधुरी ब्राम्हण/ठकुरी/क्षेत्री/सन्यासी, ३१% (१६,५५) घरधुरी दलित, १९% (१०,३२) घरधुरी जनजाती रहेका छन् भने ०.५६% (३०) नेवार, र ०.८३% (४४) अन्य घरधुरी रहेका छन्।
- यस गाउँपालिकामा ठूला जलाधारको रुपमा कर्णाली र भेरी नदि रहेका छन् भने उप-जलाधारको रुपमा अन्य खोलाहरु जस्तै गुट्टु खोला, कार्प खोला, कोलगाड खोला, लिम्बु खोला, भालु खोला आदि रहेका छन्। ताल तलैयाहरुमा रेक्वा ताल, माया ताल आदि रहेका छन् भने खानेपानीका लागि मुख्य स्रोतको रुपमा सतही/मूलहरु मात्रै प्रयोग भएको देखिन्छन।
- गाउँपालिकामा हाल विद्यमान खानेपानी योजना संख्या २९ वटा, निर्माणाधीन खानेपानी योजना २० वटा र जलउपयोग गुरुयोजनामा प्रस्तावित खानेपानी योजना संख्या ४६ वटा रहेका छन्। विद्यमान खानेपानी योजनाबाट हाल २,८६० (५४%) घरधुरीहरु लाभान्वित भएको देखिन्छ भने निर्माणाधीन २० वटा योजनाहरुबाट २,५७२ (५०%) घरधुरीहरुले खानेपानी सेवा प्राप्त गर्ने लक्ष्य लिईएको छ।
- विद्यमान २९ वटा खानेपानी आयोजनाहरु मध्ये ६ वटा खानेपानी योजनाहरुमा मात्रै पानी सुरक्षा योजना निर्माण गरी लागु गरेको छ भने बाँकी योजनाहरुमा पानी सुरक्षा योजना निर्माण गरेको पाइदैन। त्यसकारण गाउँपालिकाले सबै योजनामा पानी सुरक्षा योजना निर्माण गरि लागु गर्न आवश्यक पहल गर्नुपर्ने देखिन्छ।
- गाउँपालिकाको सरसफाई तथा स्वच्छता अवस्था विश्लेषण गर्दा सबै घरधुरीहरुमा शौचालय रहेको छ। सर्वेक्षण गरिएका कूल ५७५ घरधुरीहरु मध्ये करिब १०% घरधुरीहरुमा शौचालय नभएको अवस्था छ भने ९०% घरधुरीहरुमा शौचालय उपलब्ध रहेको छ। शौचालय भएका घरधुरीहरु मध्ये पनि १०% घरधुरीहरुमा मात्रै सुधारिएको सुरक्षित शौचालय रहेको छ<sup>१</sup>।
- चौकुने गाउँपालिकामा विद्यमान सिंचाइ योजनाहरु १११ वटा रहेका छन् यि विद्यमान सिंचाइका आयोजनाहरु बाट गाउँपालिकाको कूल खेतीयोग्य भू-भाग ९१,४८१ रोपनी मध्ये करिब २६,६९५ रोपनी(२९%) जमिन सिंचित भईरहेको छ।

<sup>१</sup> स्रोत: NAWASH सर्वेक्षण गर्दा गाउँपालिकाको कूल घरधुरी मध्ये १०% घरधुरीहरुमा नमुना सर्वेक्षण गर्दा प्राप्त तथ्यांक अनुसार

- गाउँपालिकास्तरीय योजना तर्जुमा गोष्ठीमा गरिएको बृहद छलफल, क्षेत्रगत अन्तर विश्लेषण र निर्णय अनुसार ४६ वटा नयाँ खानेपानी योजनाहरू, २९ वटा मर्मत तर्फका खानेपानी योजनाहरू, ४७ वटा कुलो सिंचाइ योजनाहरू, ४० वटा बहुउपयोगी योजनाहरू, ७ वटा सरसफाइ तथा स्वच्छता, बाताबरण तथा पर्यावरण संरक्षण तर्फ १३५ वटा योजनाहरू र १० वटा सुधारिएका घट्ट (जलउर्जा) योजनाहरू प्रस्ताव गरिएका छन्।
- यसका साथै खानेपानी तथा सरसफाइ सम्बन्धि ऐन २०७९ मा धारा:३३ को उपधारा ४ र धारा: ३५ अनुसार लैङ्गिक समानता तथा सामाजिक समावेशीकरणका सवालहरूलाई आत्मसात गर्दै सरसफाइका लागि गरिब/अति बिपन्न तथा पछाडी पारिएका समुदाय र घरधुरीहरूलाई अनुदान तथा खानेपानी महशुलमा छुटदिने व्यवस्था गरिएको छ।

माथिका मुख्य क्षेत्रगत योजनाहरूका साथ साथै ठोस फोहर व्यवस्थापनका लागि ल्याण्ड फिल साईट व्यवस्थापन, दिसाजन्य लेदो व्यवस्थापनका क्रियाकलापहरू संचालन गर्ने निर्णय समेत गरिएका छन्। समग्रमा चौकुने गाउँपालिकाले यस जलउपयोग गुरुयोजनाको सफल कार्यान्वयनका लागि गाउँपालिकामा कार्यरत विभिन्न सरकारी तथा गैर सरकारी निकाय/संघ संस्थाहरू संग समन्वय, सहकार्य र साझेदारी गर्न सकेको खण्डमा प्रस्ताव गरिएका योजनाहरू ५ बर्ष भित्रै कार्यान्वयन गर्न सकिने र गाउँपालिकाको क्षेत्रगत परिकल्पना, लक्ष्य तथा उद्देश्यहरू पुराहुने देखिन्छ।

## अध्याय-१: परिचय

### १.१. पृष्ठभूमि:

कुनै निश्चित स्थानमा उपलब्ध पानीका स्रोतहरूको विकास र न्यायोचित तथा समतामूलक वितरण गर्नका लागि समुदायकै सहभागितामा तयार गरिने जलस्रोत क्षेत्रको आवधिक योजना जलउपयोग गुरुयोजना हो। जलउपयोग गुरुयोजनामा उपलब्ध जलस्रोतहरूको बिश्लेषण, लागत अनुमान, सहयोगी सरोकारवाला पहिचान गर्नुका साथै लगानी नीति, लक्ष्य, परिकल्पना समेत समेटिन्छ। गुरुयोजना समुदायको क्षमता विकास गर्न, स्रोतहरूको विवेकपूर्ण उपयोग गर्न, वातावरण संरक्षण गर्न, पानीको बहु उपयोग गर्न, जलस्रोत सम्बन्धी विबाद समाधान गर्नका साथै सुशासन कायम गरी संस्थागत क्षमता अभिवृद्धी गर्न समेतका लागि क्षेत्रगत योजना तर्जुमाको दिर्घकालिन औजारका रूपमा लिन सकिन्छ।

उच्च संख्यामा गरिब र सीमान्तकृत समूहको बसोबास भएका क्षेत्रहरूलाई प्राथमिकता दिदै पानीका स्रोतहरूको संरक्षण, व्यवस्थापनमा ती समूहको सहभागिता सुनिश्चित गर्ने, स्वच्छ खानेपानी तथा सरसफाइमा सबै समुदायको पहुँच, वितरण र योगदान सुनिश्चित गर्न गुरुयोजना प्रभावकारी औजारको रूपमा रहेको जलउपयोग गुरुयोजना कार्यान्वयनका अभ्यासकर्ताहरूको अनुभव रहेको छ।

१९९२ मा रियो दि जेनरियोमा सम्पन्न संयुक्त राष्ट्रसंघ वातावरण र विकास सम्मेलनको एजेण्डा २१ मा एकीकृत जलस्रोत व्यवस्थापन सम्बन्धी अवधारणालाई अनुमोदन गरेको र उक्त सम्मेलनले एकीकृत जलस्रोतको सिद्धान्तका रूपमा निम्न बुँदाहरू पारित गरेको थियो।

- शुद्ध पानी सिमित र जोखिमपूर्ण अवस्थामा रहेको छ, जुन जिवन निर्वाह, विकास र वातावरणीय दृष्टीकोणले अत्यावश्यक छ।
- पानीको विकास र व्यवस्थापन सहभागितात्मक विधिको आधारमा हुनु पर्छ, जसले सबै तहहरूमा उपभोक्ता, योजनाविद्, र नीति निर्मातालाई समाहित गर्दछ।
- पानीको व्यवस्था, व्यवस्थापन र संरक्षणमा महिलाहरूको भूमिका महत्वपूर्ण हुन्छ। पानीका सबै प्रतिस्पर्धी उपयोगहरूको आर्थिक मुल्य हुन्छ र पानीलाई आर्थिक वस्तुको रूपमा मान्यता दिनु पर्दछ।

### १.१.१. जलस्रोत क्षेत्रका राष्ट्रिय नीति तथा कानुनी प्रावधानहरू

नेपालको संविधानको विभिन्न भाग तथा धाराहरूमा जलस्रोत क्षेत्र सम्बन्धी प्रावधानहरू रहेका छन्। जलउपयोग गुरु योजना र जलस्रोत विकास सम्बन्धित केहि प्रावधान निम्नानुसार रहेका छन्।

- मौलिक हक: धारा ३५: स्वास्थ्य सम्बन्धी हक "प्रत्येक नागरिकलाई स्वच्छ खानेपानी तथा सरसफाइमा पहुँचको हक हुनेछ"।
- मौलिक हक: धारा ५१: "राज्यका नीतिहरू, जनसहभागितामा आधारित स्वदेशी लगानीलाई प्राथमिकता दिँदै जलस्रोतको बहुउपयोगी विकास गर्ने"।
- जल उत्पन्न प्रकोप नियन्त्रण र नदीको व्यवस्थापन गर्दै दिगो र भरपर्दो सिंचाइको विकास गर्ने।

- जनसाधारणमा वातावरणीय स्वच्छता सम्बन्धी चेतना बढाई औद्योगिक एवं भौतिक विकासबाट वातावरणमा पर्न सक्ने जोखिमलाई न्युनिकरण गर्दै वन, वन्यजन्तु, पंक्षी, वनस्पति तथा जैविक विविधताको संरक्षण, संवर्द्धन र दिगो उपयोग गर्ने।
- वातावरणीय सन्तुलनका लागि आवश्यक भु-भागमा वन क्षेत्र कायम गर्ने।
- प्रकृती, वातावरण वा जैविक विविधता माथी नकारात्मक असर परेको वा पर्न सक्ने अवस्थामा नकारात्मक वातावरणीय प्रभाव निर्मुल वा न्यून गर्ने उपयुक्त उपायहरू अवलम्बन गर्ने।
- स्थानीय तहको एकल अधिकारको सूची अनुसूची ८
- साझा अधिकार सूची ७ र ९
- यसका साथै खानेपानी तथा सरसफाइ सम्बन्धि ऐन २०७९ मा धारा ३३ को उपधारा ४ र धारा ३५ अनुसार लैङ्गिक समानता तथा सामाजिक समावेशीकरणका सवालहरूलाई आत्मसात गर्दै सरसफाइका लागि गरिब/अति विपन्न तथा पछाडी पारिएका समुदाय र घरधुरिहरूलाई अनुदान तथा खानेपानी महशुलमा छुट दिने व्यवस्था गरिएको छ।
- त्यसै गरि पन्ध्रौँ योजनामा ४.१ सोच: स्वच्छ, सुरक्षित, सर्वसुलभ र दिगो खानेपानी तथा सरसफाइ सेवा, ४.२ लक्ष्य: सबैलाई आधारभुत स्तरको खानेपानी तथा सरसफाइ सेवाको पहुँच सुनिश्चित गर्दै गुणस्तरिय सेवा अभिवृद्धी गर्ने। ४.३ उद्देश्य: खानेपानी र सरसफाइ सेवाको प्रयाप्त, सुरक्षित र सर्वसुलभ रूपमा उपलब्धताबाट जनस्वास्थ्यमा सुधार गर्नु, सबै नागरिकलाई आधारभुत स्तरको सरसफाइ सेवामा पहुँच तथा मानव मल-मुत्र र फोहोर पानीको उचित व्यवस्थापन गरि वातावरणीय स्वच्छता कायम गर्नु, जलवायु परिवर्तन अनुकूल तथा विपद व्यवस्थापनमैत्री खानेपानी तथा सरसफाइ सेवा सुनिश्चित गर्नु, खानेपानी तथा सरसफाइको दिगो सेवा प्रभावमा संघीय, प्रादेशिक र स्थानीय तहको भूमिका सबलीकरण गर्दै क्षमता अभिवृद्धि गर्नु।

माथी उल्लेखित संबैधानिक व्यवस्थाहरूले समेत स्थानीय तहहरूको पानी क्षेत्रको विकासका लागि निर्दिष्ट योजना बनाउनु पर्ने सैद्धान्तिक आधार निर्माण भएको देखिन्छ। स्थानीय सरकार सञ्चालन ऐन, २०७४ मा समेत खानेपानी, सिंचाइ, वातावरणीय सवाल तथा उर्जा विकास जस्ता जलस्रोत क्षेत्रका सवालहरू सम्बोधन गर्न यथेष्ट व्यवस्था रहेको पाइन्छ। पानी क्षेत्रका निर्दिष्ट योजनाहरूको नीति, कानून, मापदण्ड, योजना, कार्यान्वयन र नियमन जस्ता अधिकार स्पष्ट रूपमा स्थानीय सरकार सञ्चालन ऐनमा रहेका छन। यसरी स्थानीय सरकारहरूले जलस्रोतको समष्टिगत विकासका लागि नीति निर्माण गरी आवधिक योजनाहरू मार्फत नागरिकका संबिधान प्रदत्त अधिकार सुनिश्चितता लागि समेत जलउपयोग गुरुयोजना एक सहयोगी औजारका रूपमा रहने देखिन्छ।

### १.१.२. एकीकृत जलस्रोत व्यवस्थापनका अवधारणा र सिद्धान्तहरू

एउटा जलाधार भित्रका पानीसंग सम्बन्धित आवश्यकताहरू सँगसँगै सम्बोधन गर्ने, जलस्रोतका विविध पक्षहरू बीच सामञ्जस्यता कायम गर्ने र साथै पर्यावरणको सन्तुलन कायम गर्ने किसिमको समष्टिगत अवधारणालाई

नै एकिकृत जलस्रोत व्यवस्थापन भन्ने गरिन्छ<sup>2</sup>। जलस्रोत विकासका विभिन्न क्षेत्रहरु जस्तै: खानेपानी, सिंचाइ, जलविद्युत, वातावरण तथा पर्यावरण आदि सँगसँगै र एक अर्कालाई सहयोग पुऱ्याउने किसिमले लैजानु अर्थात समग्र जलाधार क्षेत्रको व्यवस्थापनका माध्यमबाट जलस्रोत क्षेत्रको विकास नै एकिकृत जलस्रोत व्यवस्थापन हो। एकिकृत जलस्रोत व्यवस्थापन अवधारणा अनुसार छरिएर रहेका स-साना जलभाग अथवा स्रोतहरुलाई संरक्षण र विवेकपूर्ण उपयोग तथा माटो, पानी, र वनस्पतीय स्रोत बीचको सामनजस्यता वा सह-सम्बन्धलाई ध्यानमा राखि ती स्रोतहरुको संरक्षण र विकासका लागि अपनाउनु पर्ने आवश्यक कामहरुको लेखाजोखा गर्नु हो।

सामाजिक समानता, आर्थिक सवलता र पर्यावरणीय दिगोपना एकिकृत जलस्रोत व्यवस्थापनका आधारभुत सिद्धान्तहरु रहेका छन् ।

**सामाजिक समानता:** सबै प्रयोगकर्ताहरु (विशेष गरी सीमान्तकृत र गरिब प्रयोगकर्ता समूहहरु) का लागि पर्याप्त मात्रामा र पानीको गुणस्तरमा समान पहुँच सुनिश्चित गर्नु हो। पानीको प्रयोगबाट प्राप्त लाभहरुको लागि सबै प्रयोगकर्ताहरुको अधिकारलाई पनि पानीको बाँडफाँड गर्दा विचार गर्न आवश्यक छ।

**आर्थिक सवलता:** उपलब्ध वित्तीय र जल स्रोतहरुको बाट सम्भावित प्रयोगकर्ताहरुको लाभ पुऱ्याउने र यसको लागि सबैभन्दा आर्थिक रूपमा उपयुक्त विकल्प चयन गर्न आवश्यक छ। यसले वर्तमान र भविष्यको सामाजिक र पर्यावरणीय लागत र लाभहरु विचार गर्नुपर्छ।

**पारिस्थितिकीय दिगोपना:** समग्र जलाधार क्षेत्रको स्वास्थ्यको संभावित जोखिमहरुको व्यवस्थापन सहितको योजना तर्जुमाका लागी ध्यान पुऱ्याउनु पर्ने आवश्यकता छ।

एकीकृत जलस्रोत व्यवस्थापनका सम्बन्धमा तल उल्लेखित डबलिनमा सिद्धान्तहरु जलउपयोग गुरुयोजना तर्जुमाका लागी अत्यन्तै आवश्यक रहेका छन्।

**सिद्धान्त १ :** शुद्ध पानी सिमित जोखिमयुक्त स्रोत हो जुन बाँच्न, विकास गर्न तथा वातावरणको लागि अत्यावश्यक छ।

**सिद्धान्त २ :** पानीको विकास र व्यवस्थापन सहभागितात्मक विधिको आधारमा हुनु पर्छ जसले उपभोक्ता, योजनाविद, नीतिनिर्मातालाई समाहित गर्दछ।

**सिद्धान्त ३ :** पानीको सुरक्षात्मक व्यवस्थापनमा महिलाहरुको महत्वपूर्ण भूमिका हुन्छ।

**सिद्धान्त ४ :** पानी सामुदायिक बस्तु हो तर यसको उच्च आर्थिक महत्व पनि छ।

### १.१.३. दिगो विकास लक्ष्य

सन २०१५ मा संयुक्त राष्ट्र संघको साधारण सभाबाट अनुमोदन गरिएका १७ वटा दिगो विकास लक्ष्य १५ वर्षमा पुरा गर्न विश्वब्यापी रूपमा १६९ वटा परिमाणात्मक लक्ष्य निर्धारण गरी यसको प्रगति मुल्यांकन गर्न २३२ सूचकहरु पनि तयार गरिएका छन्। यसै गरी नेपालमा ति १७ वटा लक्ष्य पुर्तिका निम्ति ४७९ वटा

<sup>2</sup> एशियाली विकास बैंक (ADB) को सहयोगमा संचालित “जलाधार क्षेत्र व्यवस्थापन कार्यक्रम” अन्तर्गत तयार पारिएको “सहभागितामुलक एकीकृत जलाधार क्षेत्र व्यवस्थापन हाते पुस्तिका, २०७६

सूचकहरू निर्धारित गरिएका छन्<sup>3</sup>। यसरी निर्धारण गरिएका १७ वटा लक्ष्यहरू एक-आपसमा अन्तर सम्बन्धित छन्।

यसै गरि दिगो बिकास लक्ष्य-६ खानेपानी सरसफाइ तथा स्वच्छता व्यवस्थापनका साथै एकीकृत जलस्रोत व्यवस्थापनका क्षेत्रमा सन् २०३० सम्ममा के के उपलब्धि हासिल हुनुपर्ने भन्ने आधारमा तय गरिएको छ। दिगो बिकास लक्ष्यको लक्ष्य नं. ६ ले खानेपानी तथा सरसफाइ सम्बन्धमा दिशानिर्देश गरेको छ। अन्तराष्ट्रिय स्तरमा नेपालले समेत प्रतिबद्धता जाहेर गरेको दिगो बिकास लक्ष्य हासिल गर्नु स्थानीय सरकारको समेत कर्तव्य हुन आउछ। यस परिवेशमा दिगो बिकास लक्ष्य हासिल गर्न स्थानीय सरकारहरूले प्रक्रियागत विकासमा ध्यान पुऱ्याउनु पर्ने देखिन्छ। जलस्रोत क्षेत्रको समष्टिगत विकासका लागि उपलब्ध कानूनी प्रवन्ध तथा राष्ट्रिय तथा अन्तर्राष्ट्रिय प्रतिबद्धताहरू हासिल गर्न जलउपयोग गुरुयोजना निर्माणको औचित्य अझै बढी पुष्टी हुन्छ।

दिगो बिकास लक्ष्य-६ को समग्र सूचक " सन् २०३० सम्म, सबैका लागि सफा पानी तथा सरसफाइमा पहुँच सुनिश्चित गर्ने" रहेको छ भने, विशिष्ट सूचकहरू निम्न रहेका छन्।

- सबैका लागि सुरक्षित तथा खर्चले धान्न सक्ने मूल्यमा पिउने पानीमा सर्वसुलभ तथा समतामूलक पहुँच हासिल गर्ने।
- सबैका लागि पर्याप्त तथा समतामूलक सरसफाइ र स्वच्छतामा पहुँच हासिल गर्ने र खुला ठाउँमा दिसा गर्ने चलनको अन्त्य गर्ने।
- पानी तथा सरसफाइ व्यवस्थापनको सुधारका लागि स्थानीय समुदायहरूको सहभागितालाई साथ दिई त्यसलाई अझ सबल बनाउने।

दिगो बिकास लक्ष्यहरूमा उल्लेखित लक्ष्य र नेपालले अन्तराष्ट्रिय क्षेत्रमा गरिएका प्रतिबद्धताहरू हासिल गर्न क्षेत्रगत बिकास योजना (ई. २०१६-२०३०) तर्जुमा भएको छ। क्षेत्रगत बिकास योजना खानेपानी, सरसफाइ स्वच्छताका क्षेत्रमा निम्नानुसार अवधि र लक्ष्यहरू लिईएको छ।

- तत्कालीन चरण (ई. २०१६- २०२०): सबैको आधारभुत "वाश" सेवाहरूमा पहुँच सेवाको स्तरमा सुधार (मध्यम २५%/उच्च १५%) जनसंख्या
- मध्यकालीन चरण (ई. २०२१- २०२५): सेवाको स्तरमा सुधार (मध्यम ४०%/उच्च ३०%) जनसंख्या, कार्यदक्षता र दिगोपनमा सुधार
- दिर्घकालीन चरण (ई. २०२६- २०३०): सेवाको स्तरमा सुधार (मध्यम ५०%/उच्च ५०%) जनसंख्या, प्रभाव लेखाजोखा

#### १.१.४. अन्तरक्षेत्रीय सवालहरू

##### लैङ्गिक समानता तथा सामाजिक समावेशीकरण

जलउपयोग गुरुयोजना स्थानीय समुदायको सहभागितामा निर्माण हुने हुदा पानी संग प्रत्यक्ष सरोकार राख्ने लिङ्ग, वर्ग र समुदायको आवश्यकता र चाहनामा आधारित हुने गर्दछ। नेपाल सरकारले बि.सं. २०७४ सम्ममा सबै नेपाली जनतालाई आधारभूत खानेपानी र सरसफाइ सेवा उपलब्ध गराउने राष्ट्रिय

<sup>3</sup> राष्ट्रिय योजना आयोग: दिगो बिकास लक्ष्यहरू, बर्तमान अवस्था र भावी मार्गचित्र (२०१६-२०३०), [www.npc.gov.np](http://www.npc.gov.np)

लक्ष्य हासिल गर्ने तर्फ अग्रसर रहेको छ। त्यसका लागि पानी वितरण र उपभोग प्रक्रियालाई न्यायोचित र समावेशी बनाउन जलउपयोग गुरुयोजना ले सहयोग पुरयाउँदछ। पानीको घरायसी प्रयोगका लागि महिलाहरु पानीसंग बढी संलग्न हुने हुँदा स्रोत पहिचान, स्रोत छनौट देखि योजना तर्जुमाका चरणहरुमा जलउपयोग गुरु योजनाले महिलाहरुको उल्लेख्य सहभागिता गराउने गर्दछ। त्यस्तै अपांगता भएका व्यक्तिहरुको खानेपानी र सरसफाइ जस्ता आधारभूत सेवाहरुमा पहुँच बढाउन तथा अपांगतामैत्री अवधारणाको विकासका लागि उनीहरुको जलउपयोग गुरुयोजना निर्माणका हरेक चरणमा सहभागिता सुनिश्चित गर्दछ। हाम्रो देशको परिवेशमा जलस्रोतको पहुँच र नियन्त्रणमा लैङ्गिकताका आधारमा छाउपडी र जातीय भेदभावबाट प्रायः महिला, बालीका र सीमान्तकृत समूहका सदस्यहरु बढी प्रभावित भएको देखिन्छ। पानीको स्रोतको संरक्षण, पिउने पानी घर नजिक उपलब्ध हुँदा र निर्णय गर्ने तहमा महिला तथा सीमान्तकृत समूहको सहभागिताले उनीहरुको समयको बचत, लैङ्गिक हिंसाको जोखिम, शोषण र नकारात्मक परिणामहरु कम गर्न मद्दत गर्दछ साथै समुदायको जीविकोपार्जन प्रत्यक्ष रुपमा पानीसंग जोडिएको हुने हुदा त्यस्ता बिपन्न वर्गहरुको सहभागिता जस्ता लैङ्गिक समानता तथा सामाजिक समावेशीकरणका सवालहरुलाई जलउपयोग गुरुयोजना निर्माण र तत् पश्चातका कार्यान्वयन प्रकृत्यामा समेटेको हुन्छ।

### **जलवायु परिवर्तन अनुकूलन तथा विपद जोखिम व्यवस्थापन**

जलवायु परिवर्तनले गर्दा नेपालमा औसत पानी पर्ने समयमा घटबढ भइरहेको हुँदा जलस्रोतहरुमा पानीको बहाव घट्दै गईरहेको र त्यसले प्रत्यक्ष रुपमा समुदायको खानेपानी आपूर्ति, सिंचाइ लगायत जीविकोपार्जनमा नकारात्मक प्रभाव पारेको छ। त्यस्तै विभिन्न किसिमका प्राकृतिक प्रकोपहरु मुख्यतः बाढी, पहिरो, भूकम्प जस्ता प्रकोपहरुले खानेपानी तथा सिंचाइका लागि प्रयोग भएका पानीका मुहानहरु पुरिने, सुक्ने, हराउने र भासिने गरेको हुँदा त्यसले एकातिर समुदायको खानेपानी तथा जीविकोपार्जनका लागि आवश्यक पानीको अभाव भइरहेको छ भने अर्कोतिर खानेपानी, सिंचाइ तथा जलस्रोत व्यवस्थापनका लागि निर्मित संरचनाहरुको दिगोपना र सुचारुपनामा असर पुऱ्याई रहेको हुँदा यस्ता समस्याहरुको न्यूनीकरणका लागि जलउपयोग गुरुयोजनाले समुदायको क्षमता अभिवृद्धि गरि जलवायु परिवर्तन अनुकूलित र प्रकोपहरु आइपर्दा पनि जोखिम कमहुने हिसाबले गरिने योजना तर्जुमालाई महत्व दिएको छ।

## **१.२. जलउपयोग गुरुयोजनाका उद्देश्य र क्षेत्र**

### **१.२.१. जलउपयोग गुरुयोजनाका उद्देश्यहरु**

जलउपयोग गुरुयोजनाको उद्देश्य स्थानीय स्तरमा जलस्रोतको प्रभावकारी, समानुपातिक, पारदर्शी र दक्ष रुपले पानीको बहु-उपयोग गर्न एकीकृत योजनाको विकास गर्नु हो । यस योजनाले स्थानीय सरकार र मातहतका जलाधार क्षेत्रहरु भित्रका कुनै निश्चित समुदाय वा समुदायहरु बीचमा जलस्रोतको सही उपयोग, समानुपातिक वितरण तथा बाँडफाँड मार्फत दिगो रुपमा सवै प्रकारका आवश्यकताहरु पुरा गर्न सुनिश्चितता प्रदान गर्दछ।

जलउपयोग गुरुयोजनाका विशिष्ट उद्देश्यहरु यसप्रकार छन;

- सम्बन्धित भूगोल भित्रको जलस्रोतसंग सम्बन्धित सूचना तथा सुविधाहरु पहिचान गर्ने।
- पानीका उपलब्ध सबै स्रोतहरुको विश्लेषण गरी स्रोतहरुको समतामूलक, विवेकपूर्ण प्रयोग र दिगोपनाको सुनिश्चितता गर्नका साथै योजना प्रति अपनत्वको भावनाको विकास गरी निर्मित संरचनाहरुलाई दिर्घकालिन बनाउन मद्दत गर्ने।
- जलस्रोतहरुको बहुउपयोग गर्नको लागि अल्पकालिन, मध्यकालिन र दिर्घकालिन योजना तर्जुमा गरि यस क्षेत्रमा दिर्घकालिन लगानी प्राप्त गर्ने।
- वातावरणीय दिगोपनाको साथै जल सम्बन्धित भौतिक पुर्वाधारहरु र तिनको दिगो व्यवस्थापनको लागि संस्थागत र वित्तीय व्यवस्थापन सुनिश्चित गर्ने।
- जलस्रोत क्षेत्रको लगानी नीति तथा दुरदृष्टी निर्माण गरी लक्ष्य हासिल गर्न आन्तरिक तथा बाह्य श्रोत तथा सरोकारवाला पहिचान गर्ने।
- गाउँपालिका स्तरका जलस्रोत र यससँग सम्बन्धित प्राकृतिक स्रोतहरुको संरक्षण गर्न, सरसफाइ र स्वच्छता प्रवर्द्धन आदिमा सरोकारवालाहरुको क्षमता विकास गर्ने।
- जलस्रोत, सरसफाइ र स्वच्छताको क्षेत्रमा पारदर्शिता, सहभागिता र जवाफदेहिताको अभ्यासको माध्यमबाट सुशासन प्रबर्धन गर्ने।
- जलाधार तथा उपजलाधार क्षेत्र भित्र पर्ने पानीका स्रोतहरुको संरक्षणमा बढावा दिदै पानीको पुनर्भरण, पुनर्धारण र पुनर्उपयोग तथा वातावरणीय स्वच्छताका पक्षहरुमा सम्बन्धित सरोकारवालाहरुको क्षमता विकास तथा सचेतिकरण गर्ने।
- जलस्रोत, सरसफाइ र स्वच्छता सम्बन्धी सेवाहरुको उपयोगबाट प्राप्त हुने लाभहरुमा समतामूलक पहुँचका साथै जलस्रोतको न्यायोचित बाँडफाँड सुनिश्चित गर्ने।
- पानीसंग सम्बन्धित योजना तर्जुमा, क्षमता विकास र कार्यान्वयनका हरेक पक्षमा महिला तथा अन्य सीमान्तकृत समूहहरुको समतामूलक सामाजिक तथा आर्थिक विकासलाई प्रबर्धन गर्ने।

### १.२.२. जलउपयोग गुरुयोजनाले समेटने क्षेत्रहरु

कुनै निश्चित क्षेत्र भित्र अवस्थित पानीका स्रोतहरु (पृथ्वीको सतह माथी वा सतहका वा सतह भित्रका) को व्यवस्थापनगरी दिगो उपयोग गर्न गुरुयोजनाले समेटने क्षेत्रहरुलाई जलस्रोत व्यवस्थापन कुर्सीका माध्यमबाट ब्याख्या गर्ने गरिन्छ।

**जलस्रोत व्यवस्थापन कुर्सी :-** जलउपयोग गुरुयोजनालाई विद्यमान कानुनी प्रावधानहरु अनुसार निर्माण गर्न तथा गुरुयोजना तयारीलाई सहज बनाउनुका साथै योजना निर्माण प्रकृतिलाई ब्यवस्थित रुपमा सञ्चालन गर्नका लागि जलउपयोग व्यवस्थापन कुर्सीको अवधारणालाई अवलम्बन गरिएको छ । यो अवधारणा सरोकारवालाहरुको बुझाईमा एकरूपता ल्याउन निकै प्रभावशाली औजारका रुपमा रहेको छ । जलस्रोत व्यवस्थापन कुर्सीले औल्याएका र गुरुयोजनाले समेट्ने ४ (चार) वटा क्षेत्रहरुको चर्चा तल गरिएको छ ।

**खानेपानी तथा सरसफाइ:-** खानेपानीका योजनाहरु (नयाँ, मर्मत, पुर्ननिर्माण, सेवा बिस्तार र सतह, भुमिगत, बर्षातको पानी आदि),स्रोत सुधार तथा संरक्षण, स्वच्छता, सरसफाइ र चर्पी निर्माण, व्यक्तिगत, घरेलु

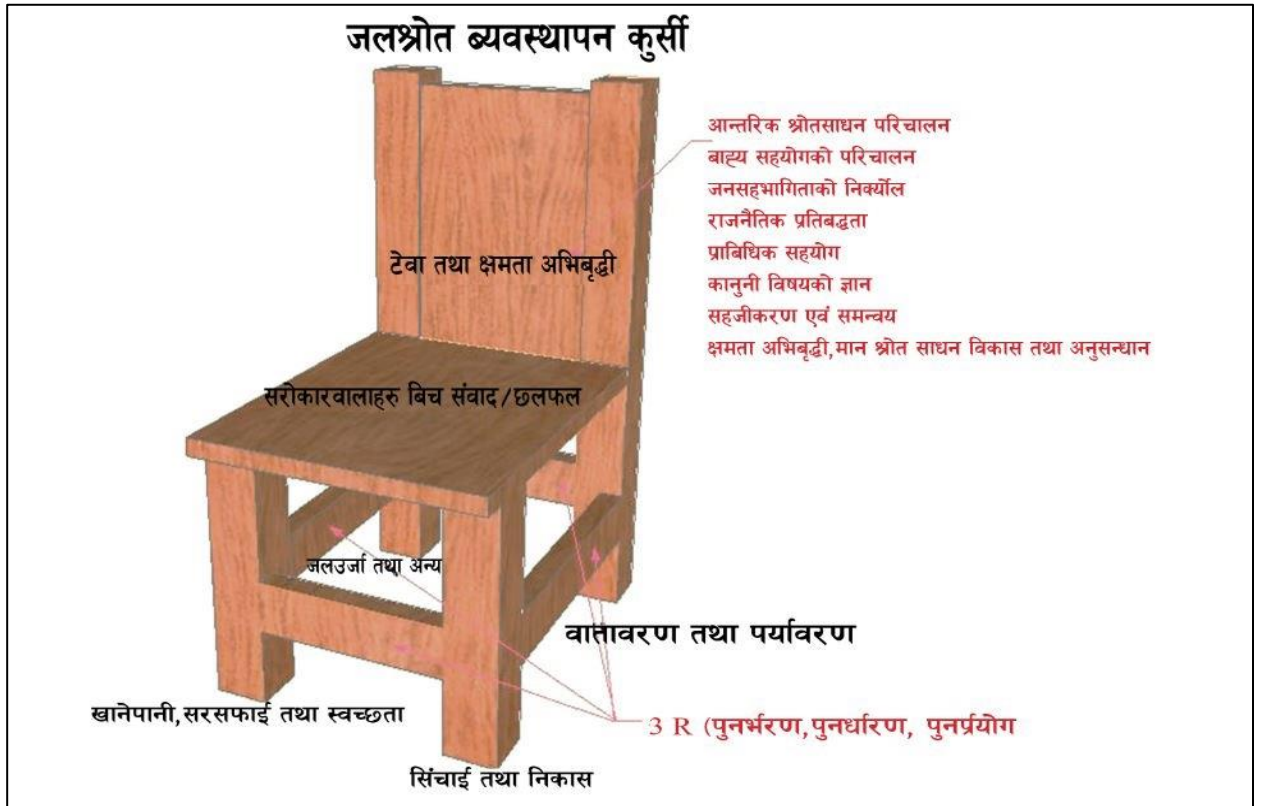
तथा वातावरणीय सरसफाई खुला दिसा मुक्त तथा पूर्ण सरसफाई योजना र योजनाहरुको सञ्चालन तथा मर्मत सम्भार रणनीति आदि ।

**सिंचाई तथा निकास:-** परम्परागत कुलो सिंचाई योजना र लघु तथा आधुनिक पोखरी सिंचाई योजनाहरु र ढल निकास। परम्परागत सिंचाई (कुलो, नहर) प्रणाली हालको सिंचाई प्रणालीहरुको मर्मत सम्भार तथा पुनःनिर्माण आदि। आधुनिक सिंचाई (फोहरा सिंचाई, थोपा सिंचाई, पोखरी) करेसाबारीको लागि लघु सिंचाई, खेर जाने पानीको उचित निकास तथा करेसावारी व्यवस्थापनमा प्रयोग आदि,।

**वातावरण तथा पर्यावरण:** स्रोत सुधार तथा संरक्षण, स्रोतहरुको पुनर्भरण, पुनर्धारण र पुनर्उपयोग क्रियाकलापहरु, वर्षातको पानी संकलन, विभिन्न पोखरीहरु निर्माण तथा (मनोरञ्जनात्मक र धार्मिक, माछापोखरी, आहाल), वन व्यवस्थापन, चरन क्षेत्रहरुको व्यवस्थित विकास, पाखो तथा गह्रा सुधार, नदी नियन्त्रण, पहिरो नियन्त्रण, वातावरणीय सरसफाई आदि,।

**जलशक्ति र अन्य:** परम्परागत तथा सुधारिएको पानीघट्ट, साना जलबिद्युत उत्पादन आदि। पानीमिल, सुधारिएको घट्ट, घरेलु उद्योगका लागि पानी, लघु जलबिद्युत योजना, माछा पोखरी, जनावरका लागि पानी, धार्मिक प्रयोजनका एवं जलक्रिडास्थलका लागि पानी, उन्नत स्तरको जीविकोपार्जन लघुवित्त विकास (सामुदायिक संस्था र सहकारी आदि)

माथि उल्लेखित मुख्य क्षेत्र बाहेक पनि गुरुयोजनाको समग्र निर्माण चरणले तपसिलका बिषयबस्तु समेटेको हुन्छ।



चित्र- १ : जलउपयोग गुरुयोजना तथा जलश्रोत व्यवस्थापन कुर्सी

- जलबायु परिवर्तन अनुकुलन, विपद जोखिम व्यवस्थापनका लागि पानीका स्रोतहरूको पुनर्भरण, पुनर्धारण र पुनःप्रयोग।
- सरोकारवालाहरूको छलफलको थलो: जलस्रोतहरूको समष्टिगत प्रयोगमा उत्पन्न हुन सक्ने बिबाद न्युनिकरण, जलाधार क्षेत्रहरू विचको पारस्परिक सम्बन्ध, पानीको उपयोगितामा पानीका उपयोगका क्षेत्रहरूको प्राथमिकता आदि।
- टेवा तथा क्षमता अभिवृद्धी: स्थानीय तह, समुदायहरूको आन्तरिक तथा बाह्य स्रोत साधनको परिचालन, जनसहभागिताका पक्षहरू, राजनैतिक क्षेत्रको प्रतिवद्धता, कानुनी बिषयहरूको सचेतिकरण, स्थानीय स्रोत साधनहरूको समग्र बिश्लेषण र स्थानीय समुदायहरूको क्षमता विकास आदि।  
समग्रमा स्थानीय सरकारहरूले आफ्नो योजना तर्जुमा, कार्यान्वयन र मुल्याङ्कन गर्दा साथै स्रोत साधन जुटाउन र सरोकारवालाहरूलाई छलफल र लगानीको वातावरण बनाउन जलस्रोत व्यवस्थापन कुर्सीलाई सहज औजारको रूपमा प्रयोग गर्न सक्दछन्।

## १.३. जल उपयोग गुरुयोजना निर्माणमा अपनाइएका पद्धतीहरू

### १.३.१. स्थानीय तहका बिद्यमान रणनीतिक योजनाहरूको समिक्षा

यस गाउँपालिकाको खानेपानी, सरसफाइ तथा स्वच्छता क्षेत्रको क्षेत्रगत योजना तथा नीतिहरू बनेको देखिदैन। हाल N-WASH र जलउपयोग गुरुयोजना निर्माणको आवधिमा यस गाउँपालिकाको सबै बस्तीहरूमा छलफल गरि N-WASH प्रणाली अद्यावधिक गरि जलउपयोग गुरुयोजनाका लागि आवश्यक पर्ने तथ्याङ्कहरू सङ्कलन र प्रविष्टि गरिएको छ। यसका साथै गाउँपालिकाले तपशिलका नीति, कार्यविधि तथा योजनाहरू निर्माण गरेको देखिन्छ।

तालिका- १: गाउँ पालिकाले तयार गरेका विभिन्न नीतिनियम तथा कार्यबिधिहरू

गाउँपालिकाले निर्माण गरेका ऐन/नीति, कार्यविधि तथा योजनाहरू	कार्यान्वयनको अवस्था
चौकुने गाउँपालिकाको गाउँ प्रोफाइल २०७७	कार्यान्वयनमा रहेको
विपद पुर्व तयारी तथा प्रतिकार्य योजना, २०७७	कार्यान्वयनमा रहेको
चौकुने गाउँपालिकाको स्वास्थ्य तथा सरसफाई ऐन, २०७८	कार्यान्वयनमा रहेको
चौकुने गाउँपालिका सहकारी ऐन, २०७५	कार्यान्वयनमा रहेको
उपभोक्ता समिति गठन तथा परिचालन कार्यविधि, २०७६/०७७	कार्यान्वयनमा रहेको

स्रोत: चौकुने गाउँपालिकाको वेबसाइट, (<https://chaukunemun.gov.np>)

माथि उल्लेख गरिए अनुसारका केहि ऐन, कार्यविधि तथा योजनाहरूको निर्माण गरिएको भएतापनि त्यसको पूर्ण रूपमा कार्यान्वयन हुन सकेको देखिदैन। साथै खानेपानी, सरसफाइ तथा स्वच्छता प्रबर्धनका लागि प्रत्यक्ष

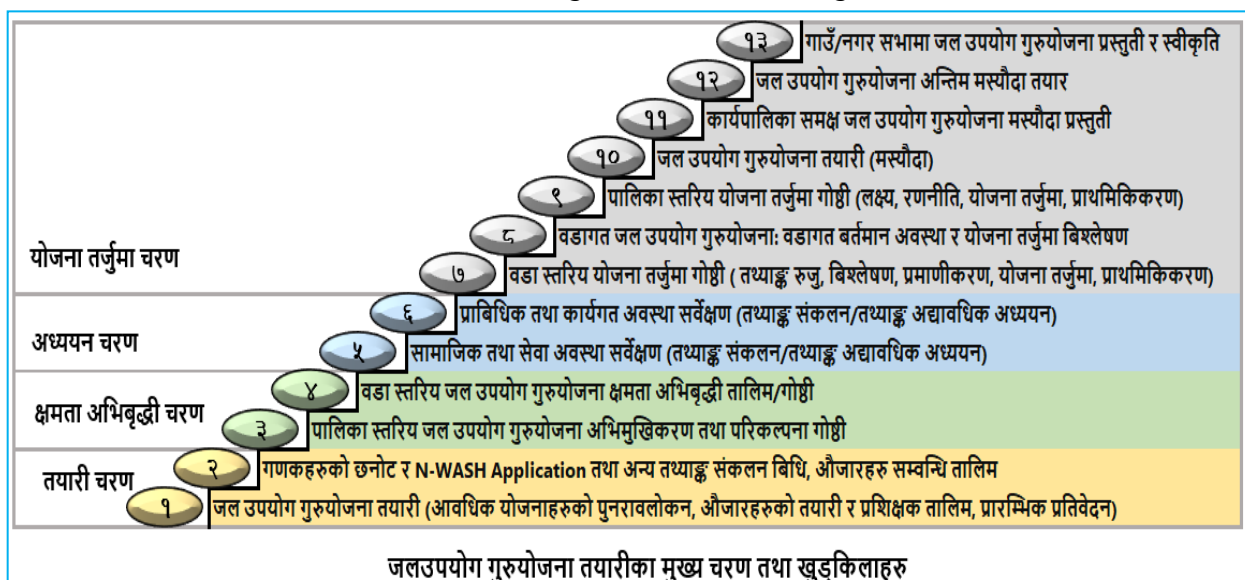
रूपमा सहयोग पुऱ्याउने नीति तथा रणनीतिहरु जस्तै: जलस्रोत नियमावली, खानेपानी तथा सरसफाइ रणनीति/पूर्ण सरसफाइ रणनीतिहरु बनेको देखिदैन। त्यसैले पनि अब निर्माण हुने खानेपानी, सरसफाइ तथा स्वच्छता योजना र यस जलउपयोग गुरुयोजना गाउँ पालिकाको लागि क्षेत्रगत योजना तर्जुमा गर्न कोशेदुंगा साबित हुने अपेक्षा गरिएको छ।

### १.३.२. रणनीतिक योजनाहरुको एकीकरण

जलउपयोग गुरुयोजना तयारीका लागि गाउँपालिकामा तर्जुमा गरिएका जलस्रोतसंग सम्बन्धित ऐन, नीति, नियम र योजनाहरुको अध्ययन, विश्लेषण र उपलब्ध तथ्याङ्कहरुको एकीकरण गर्ने कार्य गरिएको छ। गाउँपालिकाको WASH योजना, गाउँ पार्श्वचित्र, बिभिन्न बिषयगत शाखाका तथ्याङ्कहरुका साथै सरोकारवाला निकायहरुको तथ्याङ्कहरुलाई समेतलाई समायोजन गरी गुरुयोजनाको अन्तिम प्रारूप तयार गरिएको छ। जलउपयोग गुरुयोजना तयार गर्दा गाउँपालिकामा उपलब्ध तथ्याङ्कहरुका अतिरिक्त आवश्यक अन्य तथ्याङ्कहरु सामाजिक तथा प्राबिधिक सर्वेक्षण, सर्वेक्षणका क्रममा गरिएका भेला, अन्तरक्रिया, लक्षित समुह/समुदाय भेटघाटमा आधारित भई प्रचलित ऐन कानुनहरुलाई समेत ध्यानमा राख्दै योजनाहरु तर्जुमा गरिएका छन्।

### १.३.३. जलउपयोग गुरुयोजना तयारी प्रकृया र चरणहरु

जलउपयोग गुरुयोजनाको अन्तिम प्रतिवेदन गाउँपालिकास्तरमा गरिएका श्रृंखलावद्ध क्रियाकलापहरुको नतिजा हो। गुरुयोजना तयारीमा गरिएका क्रियाकलापहरुमा गाउँपालिकाकामा तर्जुमा गरिएका क्षेत्रगत रणनीति तथा योजनाहरु अध्ययन, गाउँपालिकाको बस्तुस्थिति अवलोकन, समुदाय स्तरमा गरिएका सर्वेक्षण, अन्तक्रिया, जनचेतना तथा क्षमता विकास निश्चित समुदाय तथा जानिफकार भेटघाट, संस्थागत क्षमता विकासका कार्यहरु तथा तथ्याङ्क प्रमाणीकरण तथा योजना तर्जुमा गोष्ठीहरु पर्दछन्। गुरुयोजना तयारी कार्यलाई एकरूप बनाउन तथा यस कार्यमा समुदायको सहभागिता सुनिश्चित गर्न चरणवद्ध कार्यपद्धति



चित्र- २ : जलउपयोग गुरुयोजना निर्माणका चरणहरु

निर्माण गरि कार्यान्वयनमा ल्याईएको छ। यस प्रक्रियामा निम्न अनुसारका पाँचवटा चरण अन्तर्गत चित्र-२ अनुसार १३ वटा खुड्किलामा आधारित रही जलउपयोग गुरुयोजनाको कार्य सम्पादन गरिएको थियो।

### तयारी तथा पुर्व योजना तर्जुमा चरण

जलउपयोग गुरुयोजनाको प्रारम्भिक चरण भित्र स्थानीय तह (गाउँपालिका र वडा) को आवश्यकता, उत्सुकता, लगानी प्रतिबद्धता आदिमा आधारित भई गाउँपालिका छनौट गर्ने लगायत सेवा प्रदायक संस्था र व्यक्तिहरु छनौट तथा तालिम लगातयका क्रियाकलापहरु संचालन गरिएका थिए।

तयारी चरणमा युएसएआइडी कर्णाली जल परियोजनाले NwASH र जलउपयोग गुरुयोजना निर्माण (DAI Collect KoBo) सम्बन्धि ३ दिने प्रशिक्षक प्रशिक्षण तालिम आयोजना गरेको थियो। उक्त प्रशिक्षक प्रशिक्षण तालिममा साँझेदार संस्थाहरुबाट गुरुयोजना निर्माण लक्ष्य राखिएका स्थानीय तहहरुका लागि १० जना सहभागी भएका थिए। सहभागीहरुको विवरण निम्न तालिका अनुसार रहेको छ।

तालिका- 2: प्रशिक्षक प्रशिक्षणमा सहभागिता विवरण

जम्मा सहभागी	लिंग अनुसार			जातजाती अनुसार सहभागी विवरण					
	महिला	पुरुष	अन्य	ब्राम्हण/ठकुरी/क्षेत्री/सन्यासी	दलित	जनजाती	नेवार	मुस्लिम	अन्य
१०	०	१०	०	८	१	०	१	०	०

### क्षमता विकास चरण

जलउपयोग गुरुयोजना तयारीका सम्पूर्ण कार्यहरुको अगुवाई तथा नेतृत्व गाउँपालिकाबाट गर्नुपर्ने भएकाले यस चरणमा जलउपयोग गुरुयोजना तयारीका लागि स्थानीय स्तरमा विभिन्न सरोकारवालाहरुको क्षमता विकास गर्ने कार्यहरु गरिएका थिए। जस अन्तरगत गाउँपालिका स्तरमा जलउपयोग गुरुयोजना सम्बन्धी परामर्श गोष्ठी तथा अभिमुखिकरण, १० वटै वडाहरुमा वडास्तरीय जलउपयोग गुरुयोजना तयारी प्रक्रिया सम्बन्धी परामर्श बैठक र अभिमुखिकरण गोष्ठी, वडा तहमा दलित, महिला तथा पछाडी पारिएका बर्गहरुको लागि क्षमता विकास तालिम, उप-जलाधार स्तरीय गुरुयोजना तथ्याङ्क संकलनमा समन्वय र सहयोग गर्न स्वयम् सेवी सहजकर्ता छनोट, विभिन्न प्राविधिक समितिहरु गठन तथा अभिमुखिकरण बैठक र अन्तरक्रिया आदि क्रियाकलापहरु संचालन गरिएका थिए। यो चरणमा अध्ययन चरणमा सम्पादन गरिने क्रियाकलापहरु सम्बन्धी विस्तृत कार्ययोजना समेत तयार गरिएको थियो।

चौकुने गाउँपालिकामा जलउपयोग गुरुयोजना निर्माणको क्रममा विभिन्न क्षमता बिकासका क्रियाकलापहरु संचालन गरिएका छन्। तथ्याङ्क संकलनका लागि परिचालन हुने गणकहरुका लागि NwASH तथा DAI Collect KoBo एप्लिकेशन प्रयोग सम्बन्धि तालिम, वडा तथा गाउँपालिकास्तरमा जनप्रतिनिधिहरु/स्थानीय बुद्धिजिबि, समाजसेवी, गाउँपालिका स्तरमा क्रियाशील राजनीतिक दलका प्रतिनिधिहरु सहितको उपस्थितिमा क्षमता बिकासका विभिन्न क्रियाकलापहरु संचालन गरिएका थिए। जलस्रोतको न्यायिक

बाँडफाँड, जलश्रोत सम्बन्धि बिद्यमान कानुनहरुको जानकारीका साथै जलस्रोतहरुमा समान अधिकार र पहुँचका लागि महिला तथा पछाडी पारिएका बर्गका प्रतिनिधिहरुका लागि समेत क्षमता अभिवृद्धि सम्बन्धि २ दिने तालिम संचालन गरिएको थियो। जलउपयोग गुरुयोजना निर्माणको क्रममा चौकुने गाउँपालिकामा संचालन गरिएका क्षमता विकास सम्बन्धि क्रियाकलापहरुका सहभागीहरुको लैङ्गिक र जातीय विवरण तालिका-३ मा प्रस्तुत गरिएको छ।

तालिका- २: क्षमता बिकास सम्बन्धि तालिमका सहभागीहरुको लैङ्गिक र जातीय विवरण

मिति	सम्पन्न क्रियाकलापहरु	पुरुष	महिला	ब्राह्मण/क्षेत्री / ठकुरी/ सन्यासी	दलित	जनजाति	नेवार	मुस्लिम	अन्य
२९-३१ श्रावण २०७९	गणकहरुलाई NWASH र WUMPको तथ्याङ्क संकलन तालिम	१०	२	१०	१	१	०	०	०
८ भाद्र २०७९	गाउँपालिका स्तरीय समन्वय गोष्ठी	३१	९	२८	६	५	१	०	०
१० देखी २१ भाद्र २०७९	वडा स्तरीय समन्वय गोष्ठी	२१३	८७	२०१	६७	३२	०	०	०
२९-३० भाद्र २०७९	लक्षित बर्गलाई क्षमता विकास तालिम	१६	२८	२१	११	१२	०	०	०
२१ भाद्र देखि ६ असोज २०७९	वडा स्तरीय क्षमता विकास तालिम	८९	१३२	९७	७४	५०	०	०	०
<b>जम्मा:</b>		<b>३५९</b>	<b>२५८</b>	<b>३५७</b>	<b>१५९</b>	<b>१००</b>	<b>१</b>	<b>०</b>	<b>०</b>

स्रोत: जलउपयोग गुरुयोजना, क्षमता विकासका क्रियाकलापहरु, २०७९

सूचना संकलन/अध्ययन चरण

यस चरणमा क्षमता विकास चरणमा तयार गरिएको कार्ययोजनामा आधारित भई उप-जलाधार क्षेत्र स्तरीय भेला र बैठकहरूका माध्यमबाट सामाजिक स्रोत नक्शांकनको कार्य गर्नुका साथै सो क्षेत्रको विद्यमान अवस्था पहिचान गर्नका लागि सघन रूपले सामाजिक र प्राविधिक अध्ययन गर्ने जस्ता कार्य सम्पादन गरिएका थिए। उक्त कार्यहरूको लागि प्रत्येक उप-जलाधार क्षेत्रमा २ देखि ३ दिन सम्म (भौगोलिक कठिनता तथा घरधुरी संख्या र अवस्थिति अनुसार फरक पर्न सक्ने) सामाजिक र प्राविधिक क्षेत्रका कर्मचारीहरूको छुट्टाछुट्टै टोली तयार गरी उक्त क्षेत्रका लागि समन्वय गर्न तोकिएका स्वंग सेवीहरूको सहयोगमा विद्यमान तथ्याङ्क संकलन एवं अवस्था विश्लेषणका कार्यहरू संचालन गरिएका थिए। यस कार्यमा उप-जलाधार क्षेत्र भित्रका सम्पूर्ण टोल तथा वस्तीहरूको घरधुरी सहितको तथ्याङ्क, विद्यमान खानेपानी तथा सरसफाइको तथ्याङ्क, निर्माण सम्पन्न एवं चालु अवस्थामा रहेका जलस्रोतसंग सम्बन्धित सबै क्षेत्रका योजनाहरूको तथ्याङ्क संकलन एवं सञ्चालन अवस्था विश्लेषण, विद्यमान पानीका स्रोतहरूको सूची तयार र क्षमता मापन तथा सम्भावित प्रयोग हुन सक्ने क्षेत्रहरूको पूर्वानुमान एवं पहिचान लगायत सो क्षेत्र भित्रका सम्पूर्ण संघसंस्थाहरूको खानेपानी सरसफाइ तथा स्वच्छताको तथ्याङ्कहरू संकलन गरी निश्चित ढाँचाका फारमहरूमा भरी हरेक क्षेत्रको अवस्था विश्लेषण गर्ने कार्य गरिएको थियो। यो चरणमा आवश्यकता अनुसार स्थानीय तहका प्राविधिक समिति सदस्यहरू, गाउँपालिका भित्र कार्यरत जलस्रोत सम्बद्ध क्रियाशिल शाखाहरू, गैर सरकारी संस्थाहरूसंगको समन्वयमा तथ्याङ्कहरू संकलन गरिएको थियो। वडा भित्रका सम्पूर्ण उप-जलाधार क्षेत्रहरूको तथ्याङ्क संकलन पश्चात् गुरुयोजनाका तथ्याङ्क संकलन ढाँचाहरूमा तथ्याङ्क प्रविष्टी सहित योजना तर्जुमा चरणको तयारी यसै चरणमा गरिने गरिन्छ।

चौकुने गाउँपालिकामा जलउपयोग गुरुयोजना निर्माणको क्रममा १० वटै वडाका २७१ वटै बस्तिहरूमा वडा प्रतिनिधिहरू लगायत टोलका सबै घरधुरीहरूको उपस्थितिमा सहभागितात्मक बिधि सामाजिक/स्रोत नक्शांकनबाट सामाजिक तथा प्राविधिक तथ्याङ्कहरू संकलन गरिएको थियो। संकलित तथ्याङ्क/सुचनाहरूको प्रविष्टि N-WASH/DAI Collect KoBo मा गरिएको थियो। संकलित तथ्याङ्कहरूको विवरण संलग्न अनुसूचीहरूमा उल्लेख गरिएको छ।

### **योजना तर्जुमा चरण**

यस चरणमा उप-जलाधार क्षेत्रहरूको विद्यमान संकलित तथ्याङ्कहरूको आधारमा सबै क्षेत्रलाई विश्लेषण गरी उप-जलाधार क्षेत्रस्तरबाट जलस्रोत संग सम्बन्धित सबै (खानेपानी, सरसफाइ, उर्जा, वातावरण र पर्यावरण, संस्थागत विकास, स्थानीय मानव संसाधन विकास) क्षेत्रको आवश्यकता पहिचान गरी सबै क्षेत्रका क्षेत्रगत योजनाहरू तर्जुमा गरी वडाका जनप्रतिनिधीहरूको नेतृत्वमा योजनाहरूको वडास्तरीय प्राथमिकीकरण गरिएको थियो। मापदण्डमा आधारित प्राथमिकीकरण औजार (CBRT) को आधारमा खानेपानीका योजनाहरूको प्राथमिकीकरण, समुदायको विद्यमान अवस्था, कठिनता विश्लेषण, वास्तविक माग र प्राविधिक परामर्शलाई समेत आधार गरिएको थियो भने अन्य योजनाहरूको हकमा बढी क्षेत्रफल, जनसंख्या लाभान्वित हुने, प्रतिव्यक्ति लागत कम हुने, बिगत ५ वर्षमा कुनै पनि निकायबाट बजेट बिनियोजन नभएको तथा व्यवस्थापकीय क्षमता राम्रो भएका र आयआर्जनमा सहयोग पुग्ने जस्ता मापदण्डहरू माथी गाउँपालिकाका जनप्रतिनिधी र सरोकारवालाहरूले व्यापक छलफल सहित अनुमोदन गरि सोको आधारमा योजनाहरू छनौट गरिएका थिए।

वडामा योजना तर्जुमा गर्दा योजना तथा कार्यक्रमहरूलाई वडाले कार्यान्वयन गर्ने तथा बाह्य सहयोग र आन्तरिक स्रोत परिचालन गरि कार्यान्वयन गरिने गरि छुट्टाएर गाउँपालिका स्तरको गुरुयोजनामा समावेश गरिएका छन् । वडा स्तरको योजना तर्जुमा गोष्ठी सामान्यतया २ दिनको हुने भए पनि स्रोत तथा संकलित तथ्याङ्क, प्रस्तावित योजना स्तरीय भूगोलको पुनरावलोकन गर्नु पर्ने अवस्थामा यो प्रक्रिया एक वडाका लागि २ देखि ३ दिन सम्म रहेको थियो । वडा स्तरवाट तर्जुमा गरिएका योजनाहरूलाई अन्तिम रूप दिई जलउपयोग गुरुयोजनामा समावेश गर्नको लागि गाउँपालिका स्तरमा ३ दिने जलउपयोग गुरुयोजना लगानी नीति तथा योजना तर्जुमा गोष्ठी आयोजना गरी सहभागितात्मक ढंगवाट सबै योजनाहरूको प्रस्तुतिकरण, आवश्यक छलफल एवं समायोजन तथा प्राथमिकिकरण गरी गाउँपालिका तथा अन्य सरोकारवाला सहयोगी संघ/संस्थाहरूबाट योजनाहरूको कार्यान्वयन, परिचालन एवं प्राथमिकता क्रमको अनुसरण गर्न प्रतिबद्धता सहित अनुमोदन गर्ने कार्य गरिएको थियो।

चौकुने गाउँपालिकाको जलउपयोग गुरुयोजना निर्माणको क्रममा मिति २०७९ असोज ६ गते देखि शुरुवात गरि २०७९ कार्तिक २७ सम्म वडास्तरिय तथ्याङ्क प्रमाणीकरण र योजना तर्जुमा गोष्ठी ( ३/३ दिन प्रत्येक वडामा) सम्पन्न गरिएको थियो भने गाउँपालिका स्तरिय योजना तर्जुमा गोष्ठी मिति २०७९ मंसिर १८ देखि २० गते संचालन गरिएको थियो।

वडा स्तरिय योजना तर्जुमा गोष्ठीमा वडा प्रतिनिधिहरू, स्थानीयस्तरमा कार्यरत संघ/संस्थाहरू, बुद्धिजिबी, समाजसेवीहरूको उपस्थिति रहेको थियो भने गाउँपालिका स्तरिय योजना तर्जुमा गोष्ठीमा गाउँ प्रमुख, उप-प्रमुख, गाउँ कार्यपालिकाका सम्पूर्ण सदस्यहरू, महिला बालबालिका शाखा, योजना शाखा लगायत सबै सरोकारवालाहरूको उपस्थिति रहेको थियो। वडा स्तरिय योजना तर्जुमा गोष्ठी र गाउँपालिका स्तरिय योजना तर्जुमा गोष्ठीका सहभागीहरूको लैङ्गिक र जातीगत आधारमा विवरण निम्न तालिका-४ अनुसार रहेको छ।

तालिका- ३:योजना तर्जुमा गोष्ठीका सभागीहरूको विवरण

मिति	सम्पन्न क्रियाकलापहरू	पुरुष	महिला	ब्राह्मण/क्षेत्री/ ठकुरी/ सन्यासी	दलित	जनजाती	नेवार	मुस्लिम	अन्य
६ असोज देखि २७ कार्तिक २०७९	वडा स्तरीय योजना तर्जुमा गोष्ठी	१३०	१२०	११४	७८	५८	०	०	०
१८-२० मंसिर २०७९	गाउँपालिका स्तरीय योजना तर्जुमा गोष्ठी	३०	९	२४	१३	२	०	०	०
<b>जम्मा:</b>		<b>१६०</b>	<b>१२९</b>	<b>१३८</b>	<b>९१</b>	<b>६०</b>	<b>०</b>	<b>०</b>	<b>०</b>

## कार्यान्वयन चरण

यो जलउपयोग गुरुयोजनाको अन्तिम चरण हो । गुरुयोजनाको यो चरणमा सम्पुर्ण योजनाहरूको कार्यान्वयन, उपलब्धिहरूको मापन एवं समिक्षा जस्ता कार्यहरू सम्पादन गरिन्छन्। यस चरणमा जलउपयोग गुरुयोजनाको प्राथमिकता क्रममा रहेका योजनाहरूको अनुसरण, कार्यान्वयन, स्रोत परिचालन, अनुगमन मुल्यांकन एवं सम्पर्क समन्वय का गतिविधिहरू सञ्चालन गरी जलउपयोग गुरुयोजनाको उपलब्धि हासिल गरिनुको साथै समय सापेक्ष गाउँपालिकाले जलउपयोग गुरुयोजनाको कार्यान्वयन स्थितिको समिक्षा गरी आवश्यकता अनुसार गुरुयोजना अद्यावधिक गरिन्छ।

चौकुने गाउँपालिकाको हाल निर्माणको क्रममा रहेको जलउपयोग गुरुयोजनामा योजना तर्जुमा गोष्ठीमा व्यापक छलफल गरि तोकिएका प्राथमिकताक्रम अनुसार क्षेत्रगत योजनाहरूको कार्यान्वयन गर्ने र योजनाहरू कार्यान्वयनका लागि विभिन्न सरोकारवाला निकायहरू संग समन्वय र सहकार्य गर्ने समेत छलफल गरिएको थियो। चौकुने गाउँपालिकाले खानेपानी योजनाहरूको प्राथमिकरणका लागि योजना छनौटका लागि प्राथमिकीकरणका औजारहरू (CBRT) को आधारमा गर्दा साच्चिकै खानेपानी सेवाबाट बन्चित रहेका वर्ग समुदायहरू समेटिएको धारणा सहभागीहरूको रहेको थियो।

## अध्याय-२: गाउँपालिकाको पाश्र्वचित्र

### २.१. गाउँपालिकाको संक्षिप्त परिचय

नेपालको कर्णाली प्रदेश अन्तर्गत सुर्खेत जिल्लामा पर्ने चौकुने गाउँपालिका नेपाल सरकार मन्त्रिपरिषदको मिति २०७३ साल फाल्गुन २७ गतेको निर्णयानुसार गठन भएको स्थानिय तहहरू मध्ये को एक गाउँपालिका हो। यो गाउँपालिका साविकका लगाम, बेतान, बिजौरा, गुटु र घाटगाउँ गरी पाँचवटा गाउँ विकास समिति मिलेर बनेको हो। चौकुने गाउँपालिकालाई दशवटा वडामा विभाजन गरिएको छ। पुरानो लगाम गाउँ विकास समितिका वडा नं. ३, ४, ५ र ६ लाई चौकुने गाउँपालिकाको वडा नं. १ र वडा नं. १, २, ७, ८ र ९ लाई चौकुने गाउँपालिकाको वडा नं. २ कायम गरिएको छ। बेतान गाउँ विकास समितिका १ देखि ९ वटा वडाहरूलाई चौकुने गाउँपालिकाको वडा नं. ३ र बिजौरा गाउँ विकास समितिका वडा नं. १, २, ७, ८ र ९ लाई चौकुने गाउँपालिकाको वडा नं. ४ र वडा नं. ३, ४, ५ र ६ लाई चौकुने गाउँपालिकाको वडा नं. ५ कायम गरिएको छ। त्यसैगरी गुटु गाउँ विकास समितिका वडा नं. १, २, ३, ४ लाई चौकुने गाउँपालिकाको वडा नं. ६ र वडा नं. ५, ६, ७ लाई चौकुने गाउँपालिकाको वडा नं. ७ र वडा नं. ८ र ९ लाई चौकुने गाउँपालिकाको वडा नं. ८ कायम गरिएको छ। घाटगाउँ गाउँ विकास समितिका वडा नं. ५, ७, ८ र ९ लाई चौकुने गाउँपालिकाको वडा नं. ९ र वडा नं. १, २, ३, ४, ६ लाई चौकुने गाउँपालिकाको वडा नं. १० कायम गरिएको छ। यो गाउँपालिका सुर्खेत जिल्लाको सदरमुकाम बिरेन्द्रगाउँ बाट ६२ कि.मि. दुरीमा दक्षिण पश्चिममा अवस्थित छ। भौगोलिक अवस्थितिका हिसाबले गाउँपालिका क्षेत्र २८ डिग्री ४४ मिनेट २५ सेकेण्डदेखि २८ डिग्री ५८ मिनेट ४१ सेकेण्ड उत्तरी अक्षांश र ८० डिग्री ५८ मिनेट ५७ सेकेण्ड पूर्वदेखि ८१ डिग्री २१ मिनेट १५ सेकेण्ड पूर्वी देशान्तरसम्म फैलिएको छ। गाउँपालिकाको पूर्वमा पञ्चपुरी गाउँपालिका, दक्षिणमा कैलाली जिल्लाको मोहन्याल गाउँपालिका, पश्चिममा डोटी जिल्लाको बोगटान फुट्सिल गाउँपालिका र उत्तरमा अछाम जिल्लाको ढकारी गाउँपालिका तथा तुर्माखाँद गाउँपालिका रहेको छ<sup>४</sup>।

चौकुने गाउँपालिकाको गाउँ प्रोफाइल, २०७७ अनुससार कूल घरधुरी संख्या ५,३४५ र कुल जनसंख्या २९,२०३ रहेको छ। जसमध्ये महिला जनसंख्या ५१.२% र पुरुष जनसंख्या ४९.८% रहेको छ। हाल जलउपयोग गुरुयोजना निर्माणको क्रममा गरिएको सर्वेक्षण र सङ्कलित तथ्याङ्क अनुसार कूल घरधुरी संख्या ५,३१४ र जनसंख्या ३१,४९७ रहेको छ।

यस गाउँपालिकामा मुख्य गरि क्षेत्री, ब्राह्मण, मगर, दलित लगायत लोपउन्मुख राजी समुदायको बसोबास रहेको छ। धार्मिक दृष्टीकोण बाट हेर्दा यस गाउँपालिकाका अधिकांश मानिसहरु हिन्दुधर्म ९०.९१% मान्दछन भने बौद्ध ७.९०%, इसाई १.०९%, र अन्य ०.१% रहेको देखिन्छ।

चौकुने गाउँपालिकामा विभिन्न खालका प्राकृतिक तथा सास्कृतिक सम्पदाहरु रहेका छन्। यस गाउँपालिकाको दक्षिणी सीमामा भेरी तथा कर्णाली नदी र उत्तरी तथा पश्चिमी सीमामा कर्णाली नदी बगेको छ। भौगर्भिक अध्ययनले संसारकै दोस्रो ठूलो सिमेन्टको लागि आवश्यक पर्ने कच्चापदार्थको खानी यस क्षेत्रको पहाडमा रहेको देखाएको छ। यहाँ बसोबास गर्ने ब्राह्मण, क्षेत्री, दलित, मगर, गुरुङ, राजी जातिहरुले मख्यगरि शिवरात्री, दशैं, माघे संक्रान्ति, चैते दशैं जस्ता चाडपर्वमा मनाउने गरेका छन् र उक्त समयमा

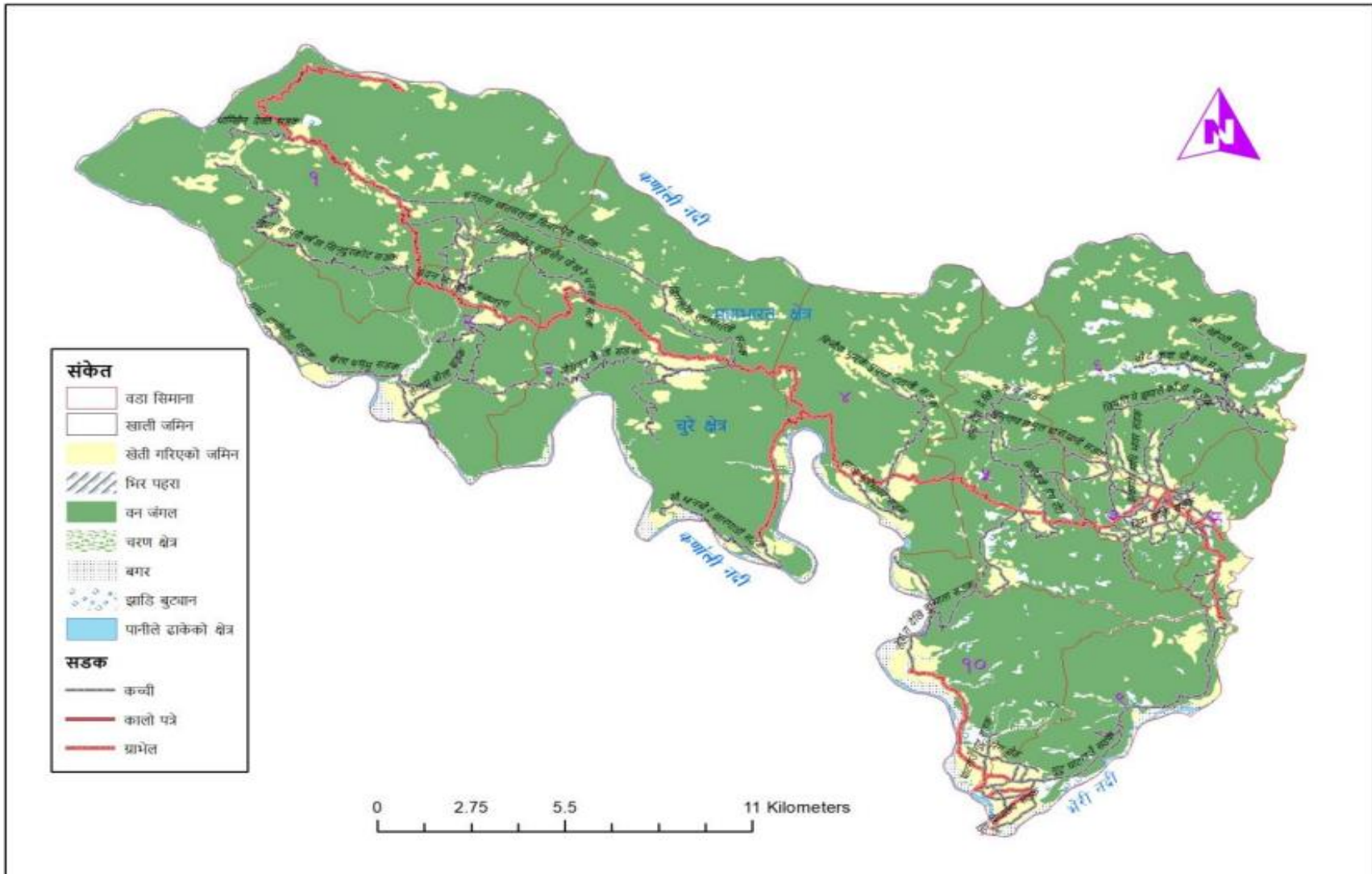
<sup>४</sup> स्रोत: चौकुने गाउँपालिकाको प्रोफाइल, २०७७ तथा जलउपयोग गुरुयोजना निर्माणको क्रममा गरिएको सामाजिक तथा प्राविधिक अध्ययन, २०७९

समुदायका मानिसहरुको बिशेष जमघट हुने गर्दछ। यस पालिकामा अधिकांश मानिसहरुको मातृभाषा नेपाली रहेको छ तर मगर समुदायका मानिसहरु भने आफ्नै मगर भाषा पनि बोल्ने गर्दछन।

यस गाउँपालिकाका मुख्य बजार क्षेत्रहरुमा गुटु बजार, मायाताल, बिजौरा, लगाम आदि रहेका छन् ।

## २.२. भौगोलिक अवस्थिति र पहुँच

यस चौकुने गाउँपालिकाको भाग भित्री मधेसदेखि महाभारत पहाडसम्मको क्षेत्र रहेको छ । गर्मीयाममा धेरै गर्मी हुन्छ र जाडोयाममा हुस्सु लाग्ने हुँदा चिसो हुन्छ। यस गाउँपालिकाको गाउँपालिका प्रोफाइल, २०७७ अनुसार, गाउँपालिका भित्र सडक संजालको अवस्था नाजुक रहेको देखिन्छ । हालसम्मको कूल ८१ वटा सडकको कुल लम्बाई करीब ३४०.३७ कि.मि. रहेको छ, जसमध्ये ५२.५ कि.मि. ग्राभेल सडक छ भने २८४ कि.मि. सडक कच्ची रहेको छ । साथै गाउँपालिकामा विभिन्न साना ठुला खोलाखोल्सीहरु धेरै नै रहेको र त्यसले बर्खायाममा सडक अवरुद्ध हुने हुँदा त्यसको समाधानको लागि पुल/पुलेसाहरु निर्माण प्रक्रियामा गरिएका छन् । गाउँपालिका भित्रका सबै वडा र बस्तीसम्म यातायातका साधनहरु जानसक्ने भएता पनि बर्खायाममा प्राय वडा तथा बस्तीहरुको गाउँपालिकाको केन्द्रसम्मको पहुँचमा गाह्रो हुन्छ । चौकुने गाउँपालिकाको केन्द्र गुटु बाट दुरीको हिसाबले सबैभन्दा टाढा वडा न. १ का बस्तीहरु रहेका छन् । जुन गाउँपालिका केन्द्रबाट ३०-३५ कि.मि. टाढा रहेका छन् ।



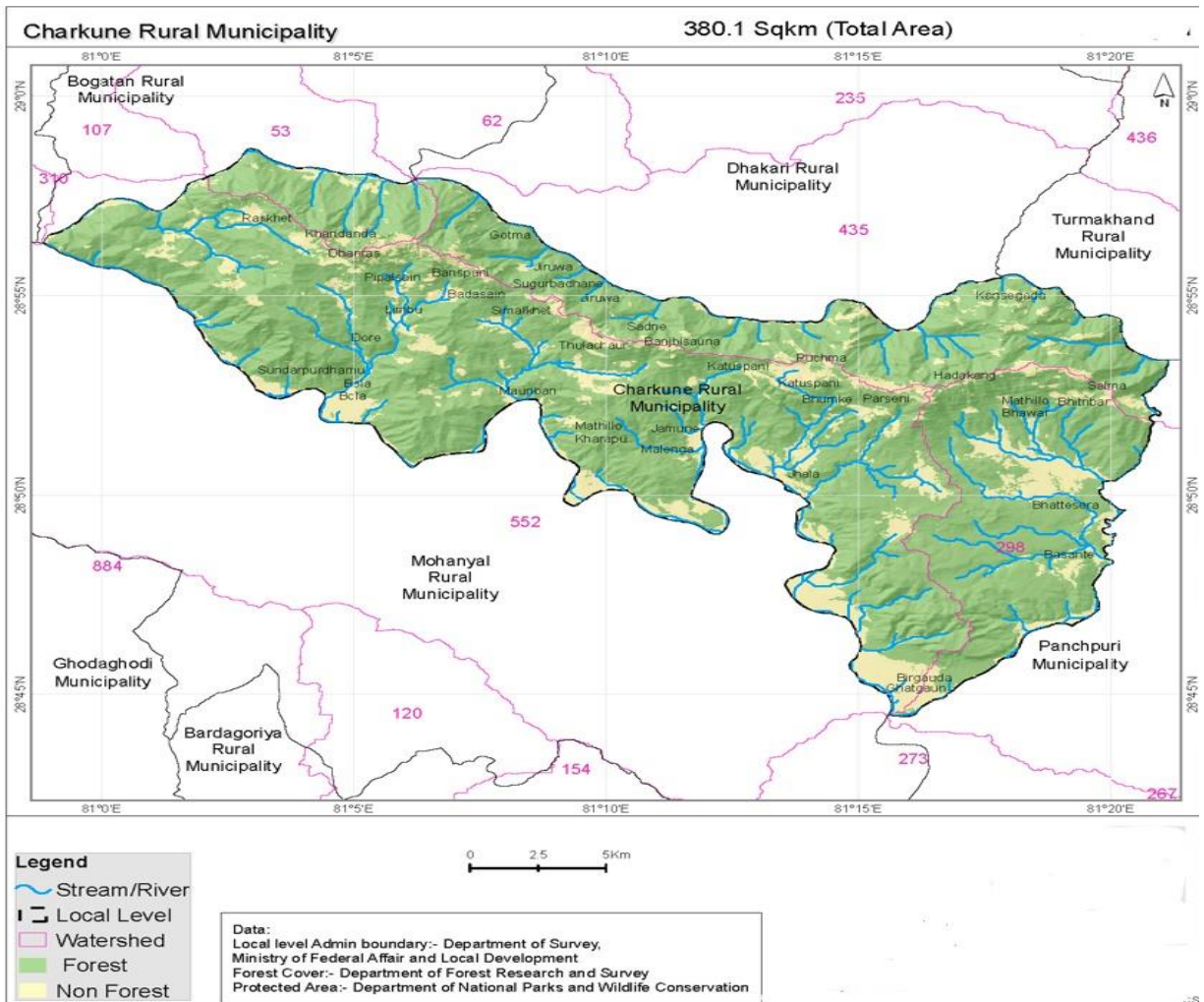
चित्र-३: गाउँपालिका बाट सबै वडा र बस्ति सम्मको पहुँच देखिने नक्शा

### २.३. भौगोलिक स्वरुप तथा भू-उपयोग स्थिति

यस गाउँपालिकामा वन जंगलको अवस्था राम्रो देखिन्छ । गाउँपालिकाको कूल भू-भाग मध्ये करिब ८१% हिस्सा वन जंगलले ओगटेको छ भने १२.१०% खेतियोग्य जमिन क्षेत्र रहेकोछ । गाउँपालिकाको भु-उपयोगको अवस्था हेर्दा सिंचाइ सुबिधाको पहुँच र उर्बर जमिन रहेको हुँदा पालिकामा कृषि उत्पादनमा अझै उल्लेख्य बृद्धि गर्न सकिने देखिन्छ । सबै वडा तथा बस्तिहरुमा उन्नत बिउबिजनको उपलब्धता, कृषिमा आधुनिक ढङ्गले यान्त्रिकीकरण गरेको खण्डमा गाउँपालिका क्षेत्र भित्रका किसानहरुको आय आम्दानीमा उल्लेख्य रुपमा बृद्धिहुने देखिन्छ ।

### २.४. प्रमुख जलाधार तथा उप-जलाधार क्षेत्रहरुको विवरण

यस गाउँपालिकाको मुख्य जलाधार क्षेत्र भनेको कर्णाली र भेरी नदी रहेको छ । त्यसैगरी गाउँपालिकामा बिद्यमान रहेका स -साना खोला तथा तालतलैयाहरुमा मायाताल, सुनपल ताल, दह ताल आदि रहेका छन्। यस क्षेत्रमा जलस्रोतहरुको मुख्य गरि खानेपानी र सिंचाईको लागि उपयोग गरेको देखिन्छ। पालिका भित्र रहेका तालतलैयाहरुको हालसम राम्रो संग प्रयोग भएको देखिदैन भने आगामी दिनमा ती तालतलैया हरुको



चित्र-४ : नगरपालिकाको भू-उपयोग नक्सा

उचित संरक्षण गर्न सकेको खण्डमा आन्तरिक तथा बाह्य पर्यटनको माध्यमबाट पनि स्थानीय समुदायको आयआर्जनमा टेवा पुऱ्याउन सकिन्छ। तालतलैयाहरुमा माछापालन गर्न सकेको खण्डमा गाउँपालिकाको आन्तरिक आयस्रोत वृद्धिहुनका साथै स्थानीय स्तरमा केहि हदसम्म रोजगारीका अवसर समेत सिर्जना हुने सम्भावना रहेको वडा तथा गाउँपालिका स्तरमा भएको छलफलबाट देखिएको छ। यसका साथै गाउँपालिकामा बिद्यमान रहेको कर्णाली र भेरी नदीबाट पानी लिफ्ट गरी केही क्षेत्रहरुमा जलस्रोतको थप परिपुर्ति गर्न सकिने सम्भावना रहेको छ ।

## २.५. गाउँपालिकाको सामाजिक तथा आर्थिक विवरण

### २.५.१. गाउँपालिकाको घरधुरी तथा जनसंख्या विवरण

बती, वडा तथा गाउँपालिका स्तरबाट जलउपयोग गुरुयोजना निर्माण अवधिमा संकलन गरिएका तथ्याङ्कहरुको विश्लेषण गर्दा यस गाउँपालिकामा जम्मा २७१ वटा मुख्य बस्तीहरु रहेका छन्। सामाजिक सर्वेक्षण बाट प्राप्त तथ्याङ्क अनुसार गाउँपालिकाको कूल घरधुरी संख्या ५,३१४ रहेको छ भने कुल जनसंख्या ३१,४९७ रहेको छ। जसमध्ये कुल जनसंख्यामा महिला जनसंख्या ५१.२% र पुरुष जनसंख्या ४९.८% रहेको छ। वडागत रुपमा जनसंख्या र घरधुरीको विवरण निम्न तालिका-५ मा प्रस्तुत गरिएको छ भने बिस्तृत विवरण अनुसूची-१ मा दिइएको छ।

तालिका- ४: वडागत रुपमा बस्ती, घरधुरी र जनसंख्याको विवरण

वडा न	बस्ति संख्या	संकलित तथ्याङ्क अनुसार जम्मा घरधुरी	जनसंख्या
१	२०	४५८	२९८४
२	८	३०५	१७४८
३	२७	६५२	३९०२
४	२८	७३९	४०५३
५	२१	५८४	३५८३
६	८०	५०३	३१५१
७	३६	५८५	३४६५
८	२२	४८७	२७४६
९	३२	५२७	१४७५
१०	१६	५२७	३०२२
<b>जम्मा :</b>	<b>२७१</b>	<b>५,३१४</b>	<b>३१,४९७</b>

स्रोत: जलउपयोग गुरुयोजना, सामाजिक तथा प्राविधिक अध्ययन, २०७९

## २.५.२. जातियता

यस गाउँपालिकामा मुख्य गरी ब्राह्मण/ठकुरी/क्षेत्री र दलित जातिहरुको बाहुल्यता रहेको छ। यसका साथै केहि परिवार नेवार र अन्य (राजी आदि ) को पनि रहेको देखिन्छ। सामाजिक सर्वेक्षण बाट प्राप्त तथ्याङ्क अनुसार ब्राह्मण/क्षेत्री/ठकुरी/सन्यासीहरुको जनसंख्या सबैभन्दा बढी अर्थात् ४८%, दलित जनसंख्या ३१%, जनजाती जनसंख्या १९%, नेवार जनसंख्या ०.६% र अन्य जातिको जनसंख्या ०.८% रहेको छ।

वडा अनुसार जातिगत घरधुरी विवरण तलको तालिका-६ मा दिइएको छ भने बिस्तृत विवरण अनुसूची-१, SA-१ मा उल्लेख गरिएको छ।

तालिका- ५: वडा अनुसार जातिगत घरधुरीको विवरण

वडा न.	जम्मा बस्ती संख्या	घरधुरी संख्या						
		ब्राह्मण/क्षेत्री/ ठकुरी/ सन्यासी	दलित	जनजाती	नेवार	मुस्लिम	अन्य	जम्मा
१	२०	२६७	८७	१०४	०	०	०	४५८
२	८	२२३	७४	८	०	०	०	३०५
३	२७	२२३	८७	३४२	०	०	०	६५२
४	२८	३५८	२७७	१०४	०	०	०	७३९
५	२१	२४३	१४८	१८०	१३	०	०	५८४
६	८०	२३४	१३०	१३९	०	०	४	५०३
७	३६	२८२	२२९	५७	१७	०	०	५८५
८	२२	३१९	१२५	४१	०	०	२	४८७
९	३२	१६६	२१८	५२	०	०	३८	४७४
१०	१६	२४२	२८०	५	०	०	०	५२७
जम्मा	२७१	२,५५७	१,६५५	१०३२	३०	०	४४	५३१४
प्रतिशत :		४८%	३१%	१९%	०.५६%	०%	०.८%	

स्रोत: जलउपयोग गुरुयोजना, सामाजिक तथा प्राविधिक अध्ययन, २०७९

## २.५.३. साक्षरता विवरण

चौकुने गाउँपालिकाको गाउँ प्रोफाइल, २०७७ अनुसार यस पालिकाको ५ बर्षमाथिको जनसंख्याको साक्षरता दर हेर्दा कुल साक्षरता दर ८९.०२% रहेको छ, जसमध्ये पुरुष साक्षरता दर ९३.६६% रहेको छ भने महिला साक्षरता दर ८४.३७% रहेको छ। वडागत रुपमा साक्षरता दर हेर्दा तालिका-७ अनुसार रहेको देखिन्छ।

तालिका- ६: वडागत रुपमा साक्षरता विवरण

वडा नं.	साक्षर जनसंख्या सम्बन्धि विवरण				कैफियत
	पुरुष		महिला		
	संख्या	प्रतिशत (%)	संख्या	प्रतिशत (%)	
१	१३८२	९४.५४	१२६३.	८२.९९	
२	८२४	९६.१७	८१४	९१.३५	
३	१९०५	९९.६५	१९७०	९९.०१	
४	१८९९	९५.६१	१३४८	६५.२३	
५	१६१६	९२.०१	१४९२	८१.६६	
६	१३७२	८८.८४	१२६५	७८.७४	
७	१५७७	९२.८८	१३९०	७८.६६	
८	१२८२	९५.२५	१२०१	८५.७५	
९	६१९	८५.६७	५४०	७१.८२	
१०	१४३६	९६.९९	१३६७	८८.७१	
<b>जम्मा :</b>	<b>१४४५५</b>	<b>९३.६६</b>	<b>१३५५२</b>	<b>८४.३७</b>	

स्रोत: चौकुने गाउँपालिकाको गाउँ प्रोफाइल, २०७७

२.५.४. ब्यवसाय

यस गाउँपालिकाका बासिन्दाहरुले जीविकोपार्जनका लागि विभिन्न पेशा व्यवसायहरुमा संलग्न हुदै आईरहेका छन् । तर पनि यहाँका बासिन्दाहरुको मुख्य पेशा कृषि रहेको छ । जसमा कुल जनसंख्याको करिव १८.८ % संलग्न रहेको देखिन्छ भने त्यसगरी साना तथा मझौला खालका ब्यापार व्यवसायहरुमा १.५%, सरकारी वा गैर सरकारी सेवामा २.६%, बैदेशिक रोजगारीमा ८.७% र अन्य पेशा व्यवसायमा ०.१% जनसंख्या संलग्न रहेको देखिन्छ। वडागत रुपमा विभिन्न पेशा व्यवसायमा संलग्न मानिसहरुको विवरण निम्न तालिका-८ मा उल्लेख गरिएको छ।

तालिका- ७: वडा अनुसार विभिन्न पेशा/व्यवसायमा संलग्न जनसंख्याको विवरण

वडा नं.	व्यवसाय सम्बन्धि विवरण					कैफियत
	कृषी	लघु उद्यम	सरकारर/गैर सरकारी क्षेत्र नौकरी	बैदेशीक रोजगार	प्राबिधिक रोजगार	

१	३५०	९	८९	१६७	०	
२	११०	१७	५०	२१७	१	
३	३५६	१८	७६	१३	०	
४	८१०	१०३	९०	५१९	१	
५	८३४	२४	७९	३६१	२	
६	५०६	३६	७४	१८६	०	
७	९६४	४३	५४	३९८	०	
८	४९५	१७६	२११	१३९	०	
९	३८४	२३	४१	३८५	०	
१०	११३२	३०	५५	३६३	०	
<b>जम्मा</b>	<b>५९४१</b>	<b>४७९</b>	<b>८१९</b>	<b>२७४८</b>	<b>४</b>	

स्रोत: जलउपयोग गुरुयोजना, सामाजिक तथा प्राबिधिक अध्ययन, २०७९

### २.५.५. कृषि र जीविकोपार्जन

चौकुने गाउँपालिकाका मुख्य कृषि खाद्यबालीहरुमा धान, गहुँ, मकै, कोदो र तेलहन बालीका रुपमा तोरी, दलहन बालीमा मसुरो, चना, अरहर आदि तथा नगदेबालीमा उखु मुख्य रुपमा रहेका छन्। कृषि उत्पादनका लागि उपयुक्त हावापानी र उर्बरमाटो रहेको भएपनि सिमित खेती योग्य कृषि जमिन रहेकोले कृषि पेशामा निर्भर घरपरिवारलाई पनि आफ्नै उत्पादनबाट बर्ष भरिका लागि खाद्यान्न नपुग्ने गरेको देखिएको छ। संकलित तथ्याङ्कहरुको विश्लेषण गर्दा आफ्नै कृषि उत्पादनबाट ९-१२ महिना खान पुग्ने घरधुरी २५% रहेका छन् भने ६-९ महिनासम्म खान पुग्ने घरधुरिहरु १५% र ६ महिना भन्दा कम खान पुग्ने घरधुरीहरु ६०% रहेको देखिन्छ। वडागत अनुसार खाद्यान्न पहुँचको अवस्था निम्न तालिका न. ९ मा प्रस्तुत गरिएको छ।

तालिका- ८: वडागत रुपमा खाद्यान्न पहुँचको अवस्था विवरण

वडा न.	खाद्यान्न पहुँचको अवस्था (घरधुरी -आफ्नै उत्पादन बाट )		
	६ महिना भन्दा कम पुग्ने	६-९ महिना सम्म पुग्ने	९-१२ महिना सम्म पुग्ने
१	९०	९६	१९३
२	४०	७९	१८४
३	३८२	१६३	३९
४	३१६	८३	४०७
५	३७२	६९	७९

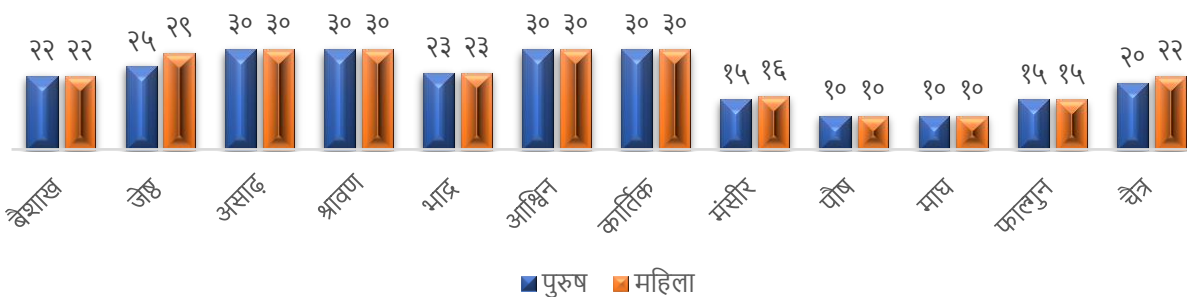
६	२८२	९९	११९
७	५४५	८२	७७
८	२१५	५३	१५५
९	४३०	३५	२८
१०	५३३	४५	२३
जम्मा :	३२०५	८०५	१३०४
प्रतिशत:	६०%	१५%	२५%

स्रोत: जलउपयोग गुरुयोजना, सामाजिक तथा प्राविधिक अध्ययन, २०७९

यस बाहेक गाउँपालिकाको अवस्था हेर्दा र बस्ती स्तरमा गरिएको छलफल अनुसार कृषि उत्पादन बाहेक जीविकोपार्जन अन्य स्रोतहरू जस्तै; खुद्रा ब्यापार, साना ब्यवसाय, काठ ब्यवसाय आदि रहेका छन् ।

### २.५.६. मौसमी पात्रो तथा कार्यबोझ

यस गाउँपालिकामा आगामी दिनहरूमा समुदायमा आधारित विकासका क्रियाकलापहरू सञ्चालन गर्न समुदायका मानिसहरूको कार्य ब्यस्तताको समय जान्न आवश्यक छ। समुदायका बहुसंख्यक मानिसहरू स्थानीय कृषि तथा मजदुरी जस्ता क्रियाकलापहरू सञ्चालन गरी जीविकोपार्जन गर्ने भएकाले समुदायको फुर्सदलाई मध्यनजर गरी विकासका क्रियाकलापहरू सञ्चालन गर्नुपर्ने हुन्छ। तसर्थ समुदायको फुर्सदको समय थाहा पाउन महिना अनुसार मौसमी पात्रो तयार पारिएको छ। यस गाउँपालिकाको तयार पारिएका वडागत तथ्याङ्कहरूलाई विश्लेषण गर्दा गाउँपालिकाका मानिसहरू चैत्र, बैसाख र जेठ महिनामा गहुँबाली तथा दलहन बाली भित्र्याउने कार्यमा व्यस्त हुने गरेको देखिन्छ भने आषाढ, श्रावण महिनामा धान रोपाइँ र



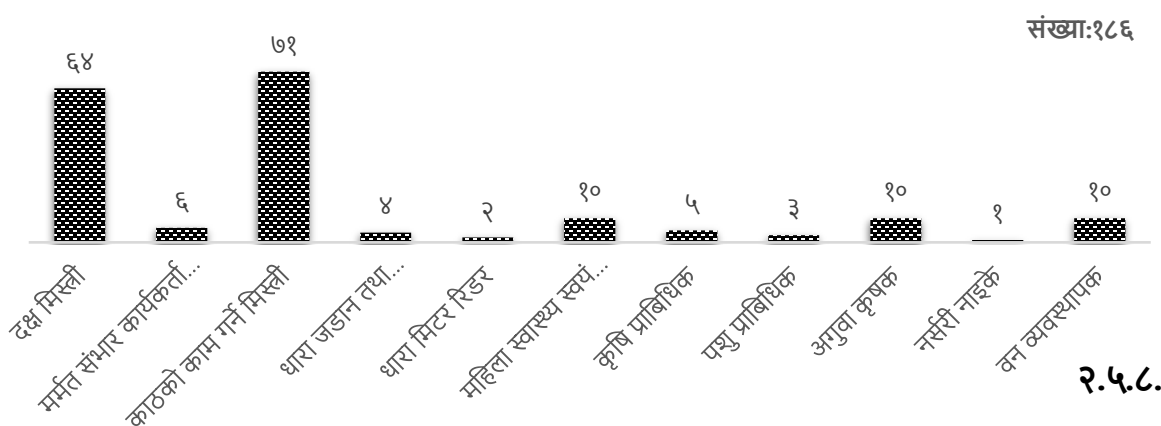
ग्राफ-१: गाउँपालिकामा समुदायको मौसमी काममा व्यस्तहने समय

असोज तथा कार्तिक महिनामा धान काट्ने कार्यमा व्यस्त हुन्छन भने मंसिर देखि फाल्गुण महिनामा मात्रै अलि फुर्सदिलो हुने तथ्याङ्कले देखाएको छ। तथापी यस अवधिमा पनि पुरुष मानिसहरू दैनिक ज्याला मजदुरीका लागि जिल्ला भित्रै, जिल्ला बाहिर वा छिमेकी मुलुक भारतमा समेत जाने गरेको जलउपयोग

गुरुयोजनाको सर्वेक्षणका क्रममा गरिएका समुदाय भेटघाटको छलफलबाट जानकारी प्राप्त भएको छ। समुदायका महिला र पुरुषको प्रत्येक महिना ब्यस्त हुने समयको विश्लेषण ग्राफ-१ मा गरिएको छ।

### २.५.७. गाउँपालिकामा उपलब्ध मानव संसाधनको विश्लेषण

कुनै पनि विकास निर्माणका क्रियाकलापहरूलाई गुणस्तरीय र दिगो रूपमा सञ्चालन गर्न स्थानीय स्तरमा सिप भएका दक्ष जनशक्ति हुन अति आवश्यक छ। यस गाउँपालिकामा कुल १८६ जना विभिन्न दक्षता र सीप भएका जनशक्ति उपलब्ध छन्। जसमध्ये सबैभन्दा बढी काठको काम गर्ने मिस्त्री ७१ जना र दक्ष मिस्त्री ६४ जना रहेका छन् भने अगुवा कृषक १० जना र मर्मत सम्भार कार्यकर्ता ६ जना रहेका देखिन्छन्। वडा अनुसार उपलब्ध मानवस्रोतको विवरण तलको ग्राफ नं. ६ मा प्रस्तुत गरिएको छ।



ग्राफ २ गाउँपालिकामामानव संसाधनहरूको विवरण

### स्थानीय निर्माण सामग्रीहरूको उपलब्धता

गाउँपालिका क्षेत्र भित्रै स्थानीय स्रोत तथा निर्माण सामग्रीहरूको पर्याप्तता रहेको छ। ढुङ्गा, बालुवा, काठ, गिट्टी र बाँस जस्ता स्थानीय निर्माण सामग्रीहरू हरेक वडाहरूको आफ्नो क्षेत्र भित्र नै उपलब्ध छन्। वडामा ढुंगाको स्रोतको लागि गाउँपालिकाका सबै वडाहरूमा रहेका विभिन्न नदी/खोला/खहरेहरू, जुन पालिकाबाट बालुवा/ढुंगा उत्खननका लागि अनुमति प्राप्त छन् जस्तै: कर्णाली र भेरी नदीबाट पर्याप्त मात्रामा उपलब्ध हुने सम्भावना छ। ढुंगा र गिट्टी गाउँपालिकाका सबै वडाहरूमा पर्याप्त मात्रामा उपलब्ध हुन्छ, भने बालुवा र काठको लागि केही वडाहरूलाई अरु वडाहरूमा जानुपर्ने बाध्यता रहेको छ। वडा अनुसार स्थानीय सामग्री उपलब्धता सम्बन्धि थप विस्तृत विवरण तलको तालिका-१० मा उल्लेख गरिएको छ

तालिका-९: स्थानीय सामग्रीहरूको उपलब्धता

वडा न.	स्थान/दुरी	ढुंगा	गिट्टी	बालुवा	काठ/अन्य
१	पाइने स्थान	कर्णाली नदि र साता	कर्णाली नदि र साता खोला	कर्णाली नदि	स्थानिय सामुदायिक वन
	दुरी (कि.मि.)	५	५	५	३

२	पाइने स्थान	कर्णाली नदि र बोला खोला	कर्णाली नदि र बोला खोला	कर्णाली नदि र बोला खोला	स्थानिय सामुदायिक वन
	दुरी (कि.मि.)	४	४	४	२
३	पाइने स्थान	कर्णाली नदि र बल्दे खोला	कर्णाली नदि र बल्दे खोला	कर्णाली नदि र बल्दे खोला	स्थानिय सामुदायिक वन
	दुरी (कि.मि.)	७ र३	८ र३	९ र३	१
४	पाइने स्थान	कर्णाली नदि र जडाम खोला	कर्णाली नदि र जडाम खोला	कर्णाली नदि र जडाम खोला	स्थानिय सामुदायिक वन
	दुरी (कि.मि.)	३	३	३	२
६	पाइने स्थान	कर्णाली नदि र तोषरा खोला	कर्णाली नदि र तोषरा खोला	कर्णाली नदि र तोषरा खोला	स्थानिय सामुदायिक वन
	दुरी (कि.मि.)	५	५	५	२
७	पाइने स्थान	भावर खोला र गुट्टु खोला	भावर खोला र गुट्टु खोला	भेरी कर्णालि नदि र गुट्टु खोला	स्थानिय सामुदायिक वन
	दुरी (कि.मि.)	१	१	१ र १५	३
८	पाइने स्थान	खारेखोला र स्थानिय खानि	कर्णालि नदि र खारे खोला	भेरी कर्णालि नदि र गुट्टु खोला	स्थानिय सामुदायिक वन
	दुरी (कि.मि.)	१	१	३ र १७	४
९	पाइने स्थान	भावर खोला र गुट्टु खोला	भावर खोला र गुट्टु खोला	भेरी कर्णालि नदि र गुट्टु खोला	स्थानिय सामुदायिक वन
	दुरी (कि.मि.)	२	२	१४	४
१०	पाइने स्थान	भेरी नदि र गुट्टु खोला	भेरी नदि र गुट्टु खोला	भेरी नदि र गुट्टु खोला	स्थानिय सामुदायिक वन
	दुरी (कि.मि.)	१	१	१	२

स्रोत: जलउपयोग गुरुयोजना, सामाजिक तथा प्राबिधिक अध्ययन, २०७९

## २.६. सेवाकेन्द्रहरु सम्बन्धि विवरण

यस गाउँपालिकामा स्थानीय सेवा केन्द्रको रूपमा हरेक वडामा आधारभूत/तथा माध्यमिक विद्यालयहरु रहेका छन्। त्यसै गरी १२ वटा स्वास्थ्य संस्था/ इकाई/चौकीहरु पनि रहेका छन। हाल स्थानीय तहको संरचना निर्माण भएपछि हरेक वडामा वडा कार्यालयहरु स्थापित भएका छन। उक्त संघसंस्थाहरु सम्बन्धी विस्तृत विवरण तालिका-११ र अनुसूची नं.१, SA-५ मा प्रस्तुत गरिएको छ।

तालिका- १०: पालिकामा रहेका सेवाकेन्द्रहरुको विवरण

क्र.स.	सेवा केन्द्रको नाम	कार्यालय स्थित वडा र स्थान	कैफियत
१	सामुदायिक स्वास्थ्य सेवा केन्द्रहरु	९ वटै वडाहरुमा १/१ वटा	
२	१५ शैया अस्पताल	वडा न. ४, बिजौरा	
३	गाउँ शिक्षा इकाई	वडा न. ६, झकमके	
४	बिद्वालय (आधारभूत/मा.बि. तह )	सबै वडामा रहेका	
५	क्याम्पस (प्लस २ तहसम्म)	वडा न. ६ र १०,	
६	निर्माणाधिन सिमेन्ट उद्योग	वडा न. ९	
७	निर्माणाधिन जलबिद्युत आयोजना	वडा न. ६, रातिमाटे	
८	सामुदायिक बन उपभोक्ता समुह	वडा न. सबै वडामा	
९	लक्ष्मि बैंक	वडा न. ८	

स्रोत: जलउपयोग गुरुयोजना, सामाजिक तथा प्राविधिक अध्ययन, २०७९

## २.७. विकास साझेदारहरु, गैह्र सरकारी संस्थाहरु, समुदायमा आधारित संस्थाहरु तथा सहकारी सम्बन्धि विवरण

यस चौकुने गाउँपालिकामा सरकारी निकायहरु बाहेक अन्य दातृ निकाय/विकास साझेदारहरुले पनि विभिन्न क्षेत्रमा कार्यक्रम संचालन गर्दै आईरहेका छन्। बिशेष गरि कृषि उत्पादन/बजारीकरण, स्वास्थ्य सरसफाई, विपद जोखिम न्यूनीकरण लगायत सामाजिक/आर्थिक विकासका क्रियाकलापहरु आदिमा सघाउ पुरयाउदै आईरहेका छन्। पालिकामा कार्यरत मुख्य विकास साझेदार तथा गैह्र सरकारी संस्थाहरुको विवरण निम्न तालिका-१२ मा प्रस्तुत गरिएको छ भने बिस्तृत विवरण अनुसूची-१ को SA-४ मा उल्लेख गरिएको छ।

तालिका- ११: मुख्य विकास साझेदार तथा गैह्र सरकारी संस्थाहरुको विवरण

क्र.स.	बिकास साझेदार वा गैह्र सरकारी संस्थाको नाम	कार्यक्रमको क्षेत्र
१.	युएसएआईडी- स्वास्थ्य क्षेत्र सबलीकरण कार्यक्रम	स्वास्थ्य तथा पोषण

२.	युएसएआईडी – सुआहारा कार्यक्रम	WASH, पोषण
३.	स्याक नेपाल	कृषि
४.	सुन्दर नेपाल	शिक्षा, शिक्षा, सरसफाई
५.	सेभ द चिल्ड्रेन	विपद जोखिम न्यूनीकरण, शिक्षा, स्वास्थ्य
६.	युएसएआईडी – कर्णाली जल परियोजना	खानेपानी, सरसफाई, स्वास्थ्य

स्रोत: जलउपयोग गुरुयोजना, सामाजिक तथा प्राविधिक अध्ययन, २०७९

माथि तालिका-८ मा उल्लेख गरिएका विकास साझेदारहरु तथा गैह्र सरकारी संस्थाहरु बाहेक गाउँपालिकास्तरमा विभिन्न सामुदायिक संस्थाहरु, सामुदायिक बन उपभोक्ता समूहहरु, कृषि समूहहरु/आमा समूहहरु पनि गठन भएका छन्। ती समुदायमा आधारित संस्थाहरुले कुनै न कुनै रूपमा समुदायको सामाजिक तथा आर्थिक क्रियाकलापहरुमा सहयोग पुरयाउदै आईरहेका छन्। यसका साथै समुदाय स्तरमा बित्तिय सेवा प्रदान गर्न १ वटा सहकारी संस्था गठन भई समुदायस्तरमा बचत तथा ऋण लगायत लघु उद्दम प्रवर्धन मार्फत आर्थिक गतिविधिहरुलाई चलायमान बनाउन सहयोग पुरयाउदै आईरहेको छ। वडा नं. ९ मा स्थापना भएको उक्त सहकारी संस्थाको विवरण तलको तालिका-१३ अनुसार रहेको छ भने बिस्तृत विवरण अनुसूची-१ को SA-३ मा उल्लेख गरिएको छ।

तालिका- १२: वडा अनुसार सहकारी संस्थाहरुको विवरण

वडा न.	जम्मा सहकारी संख्या	सहकारीको किसिम अनुसार संख्या			शेयर सदस्य संख्या				जम्मा शेयर पुँजी
		कृषि/बचत ऋण	बहु-उद्देश्य	पेशागत/अन्य	महिला	पुरुष	अन्य	जम्मा	
९	१	०	१	०	८७	८१	०	१६८	१४०,०००
जम्मा	१	०	१	०	८७	८१	०	१६८	१४०,०००

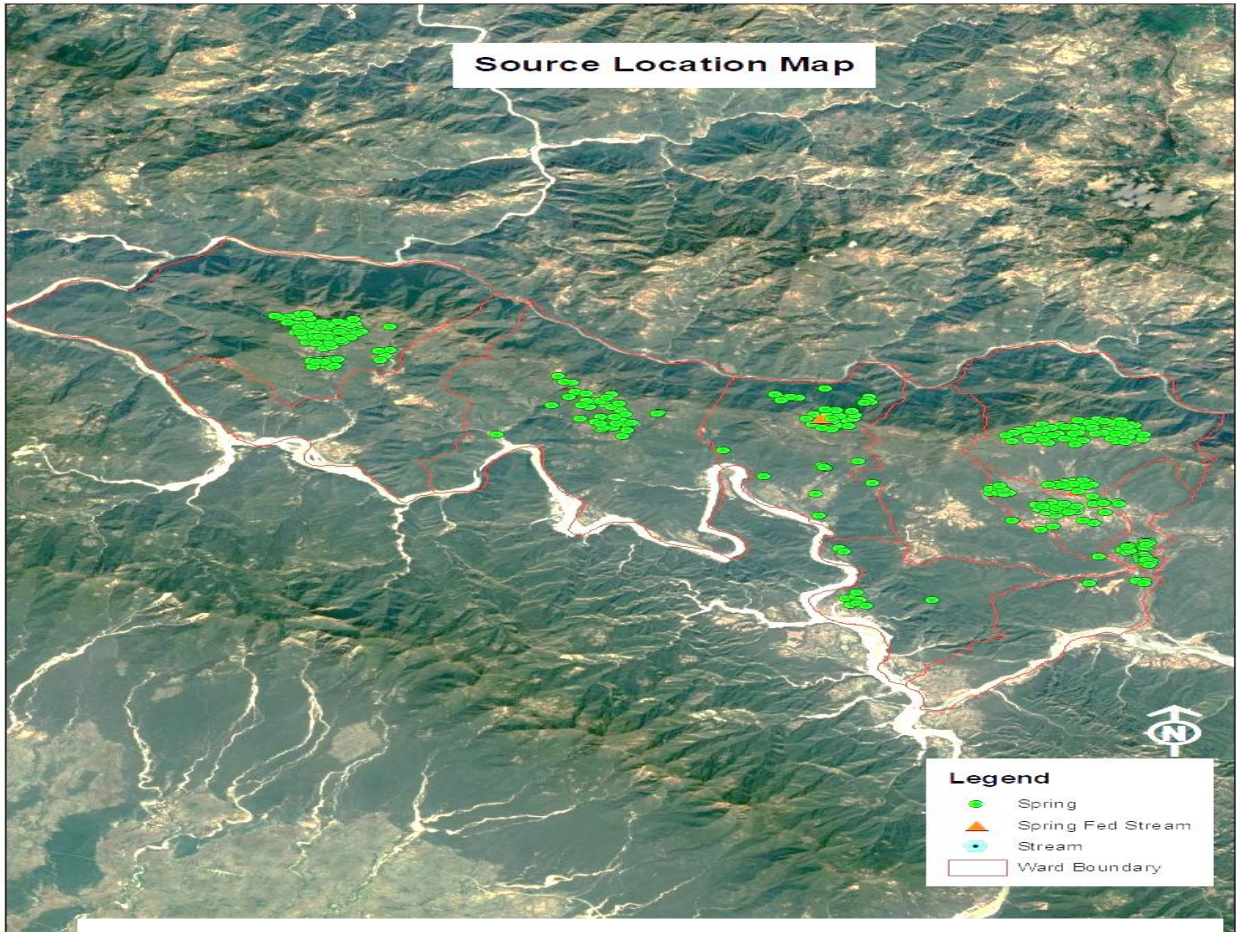
स्रोत: जलउपयोग गुरुयोजना, सामाजिक तथा प्राविधिक अध्ययन, २०७९

# अध्याय-३: विद्यमान जलस्रोतहरूको अवस्था र प्रयोग

## ३.१. गाउँपालिकामा उपलब्ध जलस्रोतहरूको विवरण

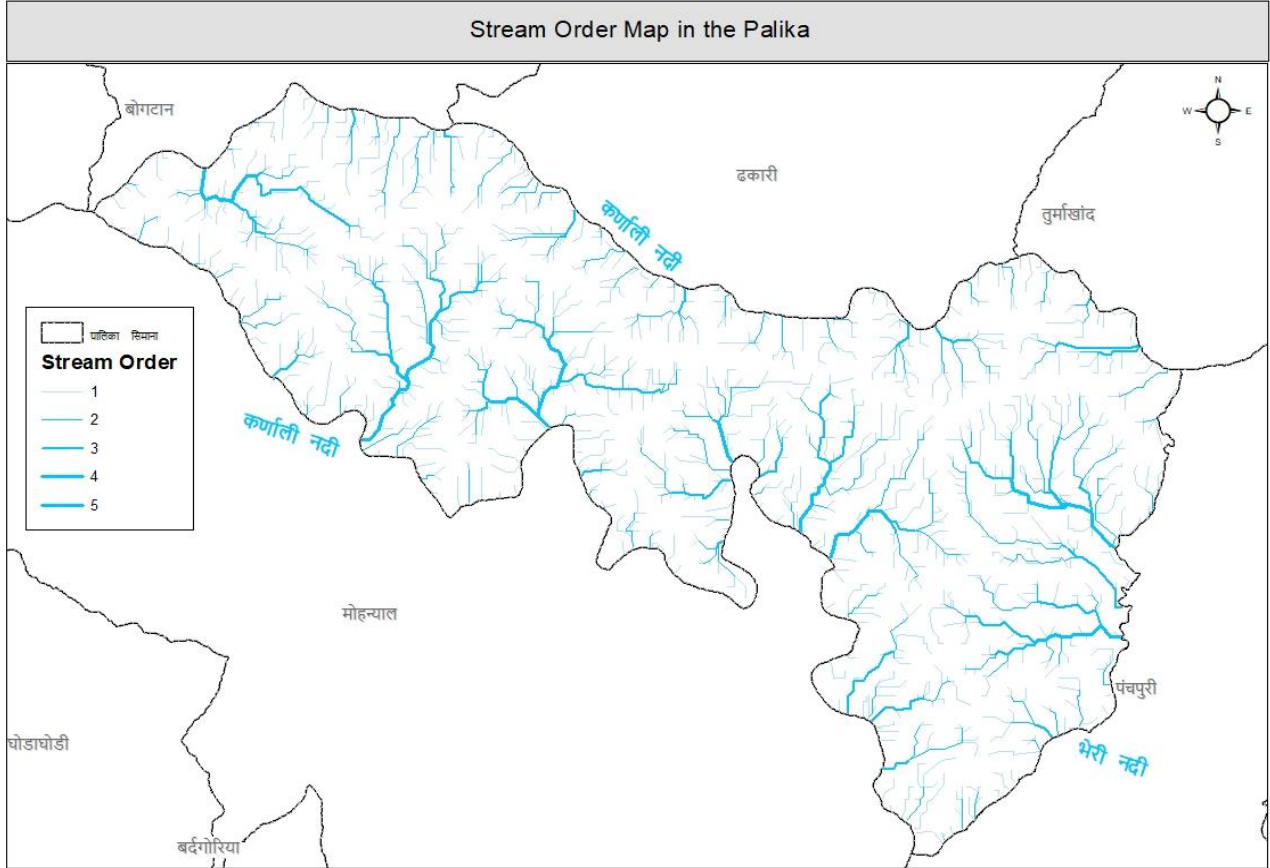
यस चौकुने गाउँपालिकाको सम्पूर्ण वडा तथा भू-भागहरू भावर (भित्री मधेश), तथा मध्य पहाडी क्षेत्र रहेको हुँदा पानीको मुख्य स्रोतहरूको भनेको नदी, खोला र स-साना सतही मूल/मुहानहरू हुन् । यस गाउँपालिकामा मुख्य जलस्रोतको रूपमा कर्णाली र भेरी नदी रहेका छन् भने उप-जलाधारहरूको रूपमा गुटुखोला, सिम्खोला, कटोजे खोला, गडगडे खोला आदि लगायतका अन्य थुप्रै सानातिना खोलाहरू रहेका छन्। खानेपानीका लागि गाउँपालिकाका अधिकांश घरधुरीहरू सतही मुहानमा नै निर्भर रहेता पनि केही घरधुरीहरू भने खोला तथा कुवा/नाउलाको पानीमा पनि आश्रीत रहेको पाईन्छ।

प्रमुख जल सम्पदाका रूपमा चौकुनेमा ७० वटा सदाबहार बग्ने नदी/खोलाहरू, ३ वटा ताल, १२ सिमसार क्षेत्र र १९ वटा झरना रहेका छन् । राष्ट्रिय रूपमा महत्वपूर्ण मानिएका भेरी र कर्णाली नदीहरूको संगमस्थल समेत यस क्षेत्रमा रहेको छ। यस चौकुने गाउँपालिकाको पानीको मुख्य स्रोतहरूको भनेको पाईप धाराको पानी, कुवा वा मुलको पानी, नदी वा खोलाको पानी रहेको छ भने कर्णाली र भेरीको किनारमा बसोबास गर्ने केहि



चित्र-५ : गाउँपालिकामा विद्यमान जलस्रोतहरूको अवस्था

घरधुरीहरुमा भूमिगत पानी को प्रयोग पनि गरेको पाईन्छ। सिंचाइका लागि खेतियोग्य भागमा भेरी नदी, गुट्ट खोला तथा अन्य साना खोलाबाट सिंचाइको व्यवस्था भैरहेको छ।



चित्र-६ : गाउँपालिकामा विद्यमान खोलानालाहरुको बहाव अवस्था/ जलाधारको अवस्था

### ३.२. गाउँपालिकामा उपलब्ध जलस्रोतहरुको विश्लेषण

पानीको एकिकृत तथा समुचित व्यवस्थापनका लागि विद्यमान जलस्रोतहरुको विश्लेषण महत्वपूर्ण हुने गर्दछ। जलउपयोग गुरुयोजनाको अभिन्न अंगको रुपमा रहेको यस अध्यायमा गाउँपालिका भित्रका पानीका स्रोतहरुको अवस्था, गुणस्तर, बर्तमानमा र भविष्यमा हुन सक्ने प्रयोगको बिश्लेषण गरिएको छ। समुदायका मानिसहरुले आफ्ना पानीजन्य आवश्यकताहरु जस्तै: पिउने पानी, खाना पकाउने लगायत अन्य घरायसी प्रयोजनका साथै उत्पादन मुलक पेशा व्यवसायका लागि स्रोतहरुमा पानी यथेष्ट परिमाणमा उपलब्ध छ वा छैन, उपलब्ध पानीको गुणस्तर के कस्तो रहेको छ, जलस्रोतहरुको विद्यमान प्रयोग स्थिति र भविष्यको उपयोगको संभावना के-कस्तो रहेको छ, पानी सम्बन्धि कुनै किसिमको विवाद छ/छैन भन्ने अवस्थाको विश्लेषण जलउपयोग गुरु योजनाको अध्ययन चरणमा सामाजिक तथा प्राविधिक अध्ययनका माध्यमबाट गरिएको छ। चौकुने गाउँपालिकामा हाल प्रयोगमा रहेका तथा भविष्यमा प्रयोगको सम्भावना रहेका पानीका

स्रोतहरूको प्राविधिक अध्ययन, जानिफकारहरूसंगको अन्तरक्रिया तथा स्थलगत अवलोकन गरी यस अध्यायमा पानीका स्रोतहरू सम्वन्धि तथ्याङ्कहरूको बिबेचना गरिएको छ।

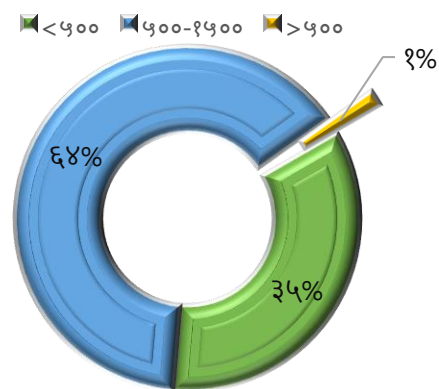
चौकुने गाउँपालिकामा बिभिन्न निकाय तथा साझेदार संस्थाहरूले मापन गरेका जलस्रोतहरूको उपलब्ध तथ्याङ्कका आधारमा यस अध्यायमा स्रोतहरूको बिश्लेषण गरिएको छ। मापन भएका स्रोतहरूको गाउँपालिकाका बिभिन्न वडा र गाउँपालिका स्तरमा गरिएका तथ्याङ्क प्रमाणीकरण कार्यशाला गोष्ठीहरूमा सुची तयार गरी अनुसुचीमा राखिएको छ। यस गाउँपालिकामा मापन गरिएका कूल ३२६ वटा जलस्रोतहरू मध्ये सबैश्रोतहरू मुहान/मूल रहेका छन्। गाउँपालिका भित्र नदी/खोला, नाउला/कुवा र ताल तथा झरना जस्ता जलश्रोतहरू विद्यमान रहेका भएतापनि ति श्रोतहरू मापन गरिएका छैनन्। वडागत रुपमा हेर्दा सबै भन्दा बढी वडा न. १ मा ५७ वटा स्रोतहरू रहेको देखिन्छन् भने सबै भन्दा कम वडा न. २ मा ७ वटा मुहानहरू मात्रै रहेको देखिन्छ। वडागत रुपमा जलस्रोतहरूको विवरण तलको तालिका-१४ मा प्रस्तुत गरिएको छ भने बिस्तृत विवरण अनुसूची- २ मा दिइएको छ।

तालिका- १३: पालिकामा विद्यमान जलस्रोतहरूको वडागत विवरण

स्रोत प्रकार	वडागत रुपमा जलश्रोतहरूको विवरण										जम्मा
	१	२	३	४	५	६	७	८	९	१०	
मूल	५७	७	३८	४८	१६	३८	४२	५१	१४	१५	३२६
जम्मा	५७	७	३८	४८	१६	३८	४२	५१	१४	१५	३२६

### ३.२.१. स्रोतहरूको अवस्थितिको आधारमा जलस्रोतहरूको विश्लेषण

यस गाउँपालिकामा रहेका विद्यमान स्रोत हरुको सम्भावित प्रयोजनलाई यकिन गर्नको लागि गरिएको सामाजिक तथा प्राविधिक अध्ययनको क्रममा हरेक स्रोत र मुख्य बस्तीहरूको अवस्थित उचाई पनि मापन गरिएको थियो। प्रत्येक विद्यमान स्रोतहरूको अवस्थित उचाई र उपलब्ध क्षमता मापनबाट स्रोत हरुको सम्भावित प्रयोजन र समेट्न सकिने वस्तीहरूको यकिन गरी योजनाहरूमा स्रोत हरुको बाँडफाड तथा क्षेत्रगत योजनाहरू तर्जुमा गरिएका छन। यस गाउँपालिकामा रहेका विद्यमान स्रोतहरूको अवस्थित उचाईको माध्यमबाट विश्लेषण गर्दा सर्वेक्षण गरिएका जम्मा ३२६ वटा विद्यमान स्रोतहरू मध्ये करिब ५ स्रोत हरु समुद्रसतह देखि १५०० मिटर भन्दा माथिको उचाईमा अवस्थित रहेका छन् भने २०८ स्रोत हरु ५०० देखी १५०० मिटर सम्मको उचाईमा अवस्थित छन भने ११३ स्रोतहरू ५०० मिटर भन्दा कम उचाईमा अवस्थित छन। उक्त विद्यमान स्रोतहरूको अवस्थिति विश्लेषण ग्राफ नं. ३ मा

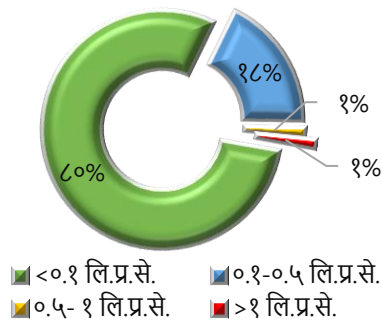


ग्राफ ३ स्रोतहरूको अवस्थिति

उल्लेख गरिएको छ भने प्रत्येक स्रोतहरूको थप विस्तृत अनुसूची नं. २ मा उल्लेख गरिएको छ ।

### ३.२.२. स्रोतहरूको क्षमताको आधारमा जलस्रोतहरूको विश्लेषण

चौकुने गाउँपालिकामा मापन गरिएका विद्यमान ३२६ वटा स्रोतहरूमा उपलब्ध पानीको परिमाणको हिसाबले प्राविधिक विश्लेषण गर्दा मापन गरिएका पानीका स्रोतहरू मध्ये करिब २५९ स्रोतहरूमा पानीको बहाव ०.१ लिटर प्रति सेकेन्ड वा सो भन्दा कम रहेको छ। ५९ स्रोतहरूमा ०.१ लि. देखी ०.५ लिटर प्रति सेकेन्ड, ४ स्रोतहरूमा ०.५ देखी १ लिटर प्रति सेकेन्ड सम्म रहेको छ भने बाँकी ४ स्रोतहरूमा मात्र पानीको बहाव १ लिटर प्रति सेकेन्ड वा सो भन्दा बढी पाईएको छ। ग्राफ-४ मा विद्यमान पानीका स्रोतहरूको क्षमता विश्लेषण गरिएको छ भने उक्त मूलहरूको थप विस्तृत प्राविधिक तथा सामाजिक विवरण अनुसूची नं. २ मा उल्लेख गरिएको छ ।



ग्राफ-४: क्षमताका आधारमा विद्यमान जलस्रोतहरू

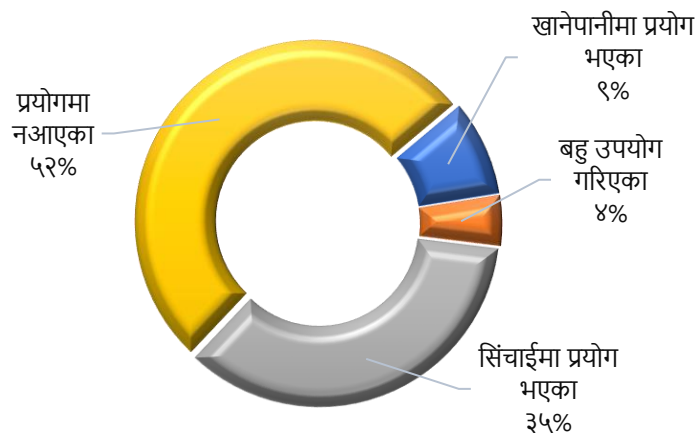
### ३.२.३. स्रोतहरूको गुणस्तरको आधारमा विश्लेषण

यस गाउँपालिकामा मापन गरिएका ३२६ वटा मुहानहरू ३२६ वटै मूल/मुहान रहेका छन्। पानीको परिक्षण भइनसकेको हुँदा सामान्यतया सबै मुहान/मूलको पानी भौतिक रुपमा हेर्दा धमिलोपना नभएको, गन्ध तथा स्वाद राम्रै भएकोले स्वीकार्य छ भन्न सकिन्छ तर रासायनिक तथा जैबिक रुपमा पानी परिक्षणको नतिजाबाट मात्रै पानीको गुणस्तर थाहा हुने हुन्छ।

भविष्यमा खानेपानी प्रयोजनका लागि मुहानहरूको प्रयोग गर्दा मुहान तथा पानीको गुणस्तरलाई ध्यान दिई पानी परिक्षण गरेर मात्र योजनाहरूको निर्माण गर्नुपर्ने तथा उपभोक्ताहरूलाई पनि सचेतीकरण गर्नुपर्ने देखिन्छ । सुरक्षित गुणस्तर भएका मुहानहरूलाई पिउनको लागि प्रयोगमा ल्याउनु पर्ने र नराम्रो गुणस्तर भएका मुहानहरूलाई शुद्धीकरण र सुधार पश्चात मात्र खानेपानी प्रयोजनका लागि प्रयोग गर्ने र अन्य स्रोतहरूलाई सिंचाई तथा जलउर्जा प्रयोजनको लागि प्रयोग गर्न सकिने देखिन्छ।

### ३.२.४. स्रोतहरूको विद्यमान परिप्रयोग र उप-जलाधार क्षेत्रहरूमा सम्भावित उपयोगको आधारमा विश्लेषण

यस गाउँपालिकामा गुरुयोजनाको तथ्याङ्क संकलन गर्दाको समय सम्ममा १८०४ घरधुरीले मूलको पानी, ७३० घरधुरीले ढुङ्गेधाराको पानी, २४१ घरधुरीले नदी/खोला/कुलोको पानी बाँकी २५३९ घरधुरीले अब्यवस्थित धाराको पानी प्रयोग गरेको पाईन्छ<sup>५</sup>। त्यसै गरि खानेपानीका लागि ३८ वटा स्रोतहरू, सिंचाइका लागि १५६ स्रोतहरू र अन्य प्रयोजनका लागि २० वटा स्रोतहरू प्रयोगमा रहेका देखिन्छन। हाल प्रयोगमा नरहेका स्रोतहरूको



ग्राफ-६: स्रोतहरूको विद्यमान परिप्रयोग

भविष्यमा खानेपानी, सिंचाइ, घट्ट, आदि प्रयोजनका लागि उपयोग गर्न सकिने सम्भावना रहेको देखिन्छ।

### ३.३. विद्यमान खानेपानी योजनाहरूको अवस्था बिश्लेषण

यस गाउँपालिकामा विद्यमान जम्मा २९ वटा ग्राभिटि पाइप प्रणाली मार्फत खानेपानी उपभोक्ता तथा सरसफाइ समितिहरूले खानेपानी योजनाहरू व्यवस्थापन गरिरहेका छन्। जलउपयोग गुरुयोजनाको सर्वेक्षणका क्रममा गरिएका अन्तरक्रिया र बस्तुस्थिति बिश्लेषणका साथै NWASH को तथ्याङ्कबाट अधिकांश योजनाहरूको संचालन तथा मर्मतको अवस्था निकै कमजोर रहेको पाईन्छ। विद्यमान २९ वटै खानेपानी योजनाहरूबाट २,२४७ (४२%) घरधुरीहरू लाभान्वित रहेका छन् भने चौकुने गाउँपालिकामा हाल निर्माणाधीन अवस्थामा रहेका २० वटा योजनाहरू बाट २,२९२ (४३%) घरधुरीहरू लाभान्वित हुने देखिन्छ। वडा अनुसार योजना संख्या र लाभान्वित घरधुरीहरूको विवरण तालिका-१५ मा उल्लेख गरिएको छ।

जलउपयोग गुरुयोजना निर्माणको अवधिमा सङ्कलन गरिएको तथ्याङ्क को विश्लेषण गर्दा संरचना निर्माणको आधारमा हेर्दा सबै योजनाहरूमा संरचना निर्माण भइ खानेपानी वितरण गरिएको भएतापनि हालको अवस्था हेर्दा योजनामा निर्मित संरचनाहरू बिग्रेको/भत्केको हुँदा सबै खानेपानी योजनाहरूलाई अब्यवस्थित योजनामा बर्गिकरण गरिएको छ। विद्यमान योजनाहरूमा उपभोक्ता समिति गठन भएको भएता पनि कमजोर संस्थागत व्यवस्थापन, मर्मत सम्भार कोष व्यवस्थापन र पानी सुरक्षाका उपायहरू नअपनाएका कारण योजनाबाट

<sup>५</sup> बस्तीस्तरको छलफल र स्रोतहरूको अवलोकनको आधारमा पानीको भौतिक अवस्था (धमिलोपना, स्वाद र गन्ध) को आधारमा मात्र औसत रूपमा विश्लेषण गरिएको छ।

उपभोक्ताले व्यवस्थित सेवा प्राप्त गरेका छैनन्। विद्यमान खानेपानी योजनाहरुको अवस्था सम्बन्धि बिस्तृत विवरण अनुसूची-३ को TA-२ मा उल्लेख गरिएको छ।

तालिका- १४: विद्यमान खानेपानी योजनाहरुको अवस्था विश्लेषण

वडा नं.	सेवा क्षेत्रका लाभान्वित घरधुरी	प्रयोग गरिएका स्रोत			संचालन अवस्था			निर्माणाधीन योजना		कैफियत
		व्यवस्थित स्रोत	अव्यवस्थित योजना	असुरक्षित स्रोत	व्यवस्थित	सन्तोषजनक	अव्यवस्थित	संख्या	सेवा क्षेत्रका घरधुरी संख्या	
१	१३४	०	१२५	९	०	०	१३४	४	२०९	
२	९६	०	९६	०	०	०	९६	२	२६०	
३	६४४	१५	५२१	१०८	०	१५	६२९	३	३१७	
४	४७५	०	४६०	१५	०	०	४७५	०	०	
५	८५	०	६७	१८	०	०	८५	२	१२१	
६	१७३	६२	४६	६५	०	६२	१११	१	१७६	
७	१९०	०	१५३	३७	०	०	१९०	१	७०	
८	१८९	२२	१६७	०	०	२२	१६७	६	४७९	
९	१८०	१९	१६१	०	०	१९	१६१	१	३३०	
१०	४६	०	४६	०	०	०	४६		३३०	
६,७,८	३५	०	३५	०	०	०	३५	०	०	संयुक्त
जम्मा	२,२४७	११८	१,८७७	२५२	०	११८	२,१२९	२०	२,२९२	

स्रोत: जलउपयोग गुरुयोजना, सामाजिक तथा प्राविधिक अध्ययन, २०७९

### ३.३.१. विद्यमान योजनाहरु र सेवा क्षेत्र

यस गाउँपालिकाका जलउपयोग गुरुयोजनाको सर्बेक्षणका समय गरिएका वस्ति भेट र तथ्याङ्क प्रमाणीकरण कार्याशालाहरुमा आएको जानकारी र तथ्याङ्कहरुको बिश्लेषण गर्दा गाउँपालिकाका कूल ५,३१४ घरधुरीहरु मध्ये करिब ४२% (२,२४७) घरधुरीहरु विद्यमान खानेपानी योजनाहरुबाट लाभान्वित भएको पाइन्छ। विद्यमान योजनाहरुबाट वडा नं. १ का केलाबोट, धनरास, गैलु, सोता, तोलिसिन, केराबोट, पग, पोखरे, ताला गाउँ, धामीसेन वडा नं. २ का सोभन चौर, वडा नं ३ का बिशाल बजार, चौकुने, सासली, सिमल गैरा, कुवा गाड, सलारे बाज बिसौना, धामीसेन, गज्याग, धौल्ले गडा, सिमलखेत, खडक वडा नं. ४ का भट्टे सेरा, सानीगाउँ वडा नं. ५ का पोखरे, तालागाउँ, तोसरे, वडा नं. ६ का रेक्वा, खरगडी झाला, तोस्रा, कोल गडा, मिलन चोक, चल्मी, बसन्तपुर, बिशाल बजार, भट्टे सरा, मिलन चोक वडा नं.७ का सिमलखेत, साजाकाडा, भैरबस्थान वडा नं ८ का धुलेकाडा, बाज खेत, सासली, सिमल गैरा, कुवा गाड, सलारे बाज बिसौना, माथिल्लो

लगाम , तल्लो लगाम, इचाला, भोला, वडा नं ९ का बसन्तपुर, भोला र वडा नं १० को केबडी बस्तीका बासिन्दाहरूले खानेपानी सेवा प्राप्त गरिरहेका छन्।

बिद्यमान खानेपानी योजनाहरूबाट लाभान्वित घरधुरी तथा जनसंख्याको बिस्तृत विवरण अनुसूची-३ को TA-२ मा उल्लेख गरिएको छ ।

### ३.३.२. बिद्यमान योजनाहरूको संचालनको अवस्था

यस गाउँपालिकामा रहेका बिद्यमान खानेपानी योजनाहरूमा प्राय जसो योजनाहरू योजनाबद्ध तरिकाले तथा निर्धारित प्राविधिक मापदण्ड अनुसार निर्माण नगरिएको, मर्मत सम्भारको आवश्यक व्यवस्था नभएको र योजनाहरूमा पानी सुरक्षा योजना लागु नगरिएको अवस्था रहेको छ। जलउपयोग गुरुयोजनाको सर्वेक्षणका समय गरिएका वस्ति भेट र स्रोत तथा संरचनाहरूको स्थलगत अवलोकन गर्दा गुणस्तरका आधारमा योजनाबाट वितरित खानेपानी पनि पूर्णरूपमा सुरक्षित रहेको देखिदैन। सञ्चालनमा रहेका योजनाहरूले योजना क्षेत्रका सबै घरधुरीहरूलाई नियमित सेवा दिन नसकेको अवस्था बिद्यमान छ । बिद्यमान योजनाहरूमा संरचनाहरू निर्माण गरिएको भएता पनि पानी शुद्धीकरण सम्बन्धित यथेष्ट संरचना नभएको, स्रोतहरूमा विभिन्न कारणले दूषित हुने सम्भावना रहेको, केहि उपभोक्ता घरधुरीहरूले सिधै खोला खोल्सीको पानी उपभोग गरिरहेको सर्वेक्षणले देखाएको छ।

बिद्यमान खानेपानी योजनाहरूमा अन्य व्यवस्थापकीय पक्षहरू हेर्दा २९ वटै खानेपानी योजनाहरूमा उपभोक्ता समितिको बैठक नियमित बस्ने नगरेको, उपभोक्ता समितिहरूमा महिलाको प्रतिनिधित्व (३३%) रहेको र त्यसैगरी अनुपातिक हिसाबले जनजाती, दलित तथा अन्य बर्गहरूको प्रतिनिधित्व रहेको देखिन्छ। २९ वटै खानेपानी उपभोक्ता समितिले बार्षिक साधारण सभा गरी समितिका पदाधिकारीहरू छनौट तथा पुनः अनुमोदनको अभ्यास गरेको पाईदैन । यसका साथै खानेपानीका उपभोक्ताहरूले पानी शुल्क संकलनको सुरुवात नै नभएको तथा अधिकांश योजनाहरूमा उपभोक्ता समितिका सदस्यहरू निस्कृय रहेका अवस्थाले खानेपानी योजनाहरूको व्यवस्थापकीय पक्ष कमजोर रहेको देखिन्छ। योजनाहरूको नियमित सञ्चालन तथा व्यवस्थापनका लागि उपभोक्ता समिति दर्ता गराई कार्य सञ्चालन गर्ने, संरचनाहरू प्राविधिक मापदण्ड अनुसार निर्माण गर्ने, नियमित रूपमा पानी शुल्क सङ्कलन, उ.स.को बैठक तथा बार्षिक साधारण सभा लगायत जनसुनवाई जस्ता कार्यक्रमहरू गर्नुपर्ने देखिन्छ । आगामी दिनहरूमा गाउँपालिका भित्र सेवा नपुगेको क्षेत्रमा नयाँ योजनाहरूको निर्माण र सेवा पुगेको क्षेत्रमा बिद्यमान योजनाहरूको अवस्था विश्लेषण गरी मर्मत सम्भार, पानी सुरक्षा/शुद्धीकरण तथा दिगोपनाका क्रियाकलापहरू सञ्चालन गर्नुपर्ने आवश्यकता रहेको सरोकारवालाहरूको बुझाई रहेको छ। बिद्यमान खानेपानी योजनाहरूको संचालन अवस्था तथ्याङ्क संकलन गर्ने क्रममा केहि योजनाहरूमा ईन्टेक लगायत संरचनाहरू मर्मत गर्नु पर्ने देखिन्छ। बिद्यमान खानेपानी योजनाहरू बाट लाभान्वित घरधुरी तथा जनसंख्या, बस्तीको बिस्तृत विवरण अनुसूची-३ TA-२ मा उल्लेख गरिएको छ, भने वडागत शाराँस विवरण तालिका-१६ मा उल्लेख गरिएको छ । योजनाहरूको विस्तृत विवरण N-WASH MIS Dashboard मा समेत उपलब्ध रहेको छ।

### ३.३.३. बिद्यमान खानेपानी योजनाहरुको सुबिधास्तरको अवस्था विश्लेषण

चौकुने गाउँपालिकाका कूल ५,३१४ घरधुरीहरुको विद्यमान खानेपानी योजनाहरुको सुविधास्तरको विश्लेषण गर्दा करिब ३४% घरधुरीहरुमा मात्रै खानेपानी प्रणालीको सुबिधा पुगेको देखिन्छ भने बाँकी ६६% घरधुरीहरुमा खानेपानी प्रणालीबाट सुबिधा पुगेको छैन । खानेपानी सुबिधाको पहुँच पुगेका घरधुरीहरु मध्ये पनि १७% घरधुरीहरुमा पानीको गुणस्तरको कारणले आधारभूत सुबिधामात्रै पुगेको देखिन्छ त्यसै गरी १५% घरधुरीमा सिमित सुविधाको पानीको गुणस्तर रहेकोछ भने बाँकी २% घरधुरीमा सबै हिसाबले सुरक्षित खानेपानी सुबिधा पुगेको देखिन्छ । पालिकामा खानेपानीको सुबिधास्तरको सारांश विश्लेषण चित्र- ४ मा प्रस्तुत गरिएको छ भने वडागत सुबिधास्तर (घरधुरी) विवरण तालिका-१६ मा दिइएको छ ।

तालिका- १५: वडागत रूपमा खानेपानीको सुबिधास्तर विवरण

वडा नं.	जम्मा घरधुरी संख्या	सुबिधा स्तर बर्गिकरण (घरधुरी संख्या )				कैफियत
		सुबिधा नभएका	सिमित सुबिधा भएका	आधारभूत सुबिधा भएका	सुरक्षित ब्यबस्थापन सुबिधा भएका	
१	४५८	३२४	९	१२५	०	
२	३०५	२०९	०	९६	०	
३	६५२	८	१०८	५२१	१५	
४	७३९	२६४	१५	४६०	०	
५	५८४	४९९	१८	६७	०	
६	५०३	२९५	६५	८१	६२	
७	५८५	३९५	३७	१५३	०	
८	४८७	२९८	०	१६७	२२	
९	४७४	२९४	०	१६१	१९	
१०	५२७	४८१	०	४६	०	
जम्मा	५,३१४	३,०६७	२५२	१,८७७	११८	

स्रोत: जलउपयोग गुरुयोजना, सामाजिक तथा प्राविधिक अध्ययन, २०७९

### ३.३.४. निर्माणाधीन योजनाहरु र लक्षित सेवाक्षेत्र विवरण

NWASH प्लान तथा जलउपयोग गुरुयोजना निर्माणको क्रममा संकलन गरिएका तथ्याङ्कहरु हेर्दा यस चौकुने गाउँपालिकामा २० वटा निर्माणाधीन खानेपानी योजनाहरु रहेका छन् । निर्माणाधीन योजनाबाट करिब २,२९२ घरधुरीहरुमा व्यवस्थित खानेपानी सेवा सुचारु हुने देखिन्छन् । निर्माणाधीन खानेपानी योजनाका लाभान्वित घरधुरीहरुमा निजि धारा समेत जडान हुने हुँदा खानेपानी ब्यवस्थित तरिकाले वितरण हुने अपेक्षा गर्न सकिन्छ ।

यस निर्माणाधीन खानेपानी योजनाहरूको सेवाक्षेत्रको विश्लेषण गर्दा वडा नं १ का ४ वटा योजनाहरू बाट धनरास, गैलु, सोता, तोलिसिन, केराबोट, पग, पोखरे, ताला गाउँ, धामीसेन, पोखरे वडा नं २ का माथिल्लो लगाम, तल्लो लगाम, इचाला, भोला, वडा नं ३ का धुलेकाडा, बाज खेत, सासली, सिमल गैरा, कुवा गाड, सलारे बाज बिसौना, सोभन चौर, रेक्वा, वडा नं ५ का खरगडी झाला, तोसा वडा नं ६ का चौकुने, वडा नं ७ को सानिगाउ, वडा नं ८ का कोल गडा, मिलन चौक, चल्मी, बसन्तपुर, विशाल बजार, भट्टे सरा, मिलन चौक, चल्मी, बसन्तपुर, विशालबजार, र वडा नं ९ र १० को घाटगाउ बजार बस्तीहरू लाभान्वित हुने रहेका छन्। वडागत रूपमा निर्माणाधीन खानेपानी योजनाहरूको संख्या, लाभान्वित हुने घरधुरी र जनसंख्या विवरण अनुसूची- ६ को OT-१ मा दिइएको छ।

### ३.४. विद्यमान सरसफाई अभ्यासको अवस्था विश्लेषण

#### ३.४.१. बस्तीहरूको खुला दिसामुक्त क्षेत्र तथा पूर्ण सरसफाई स्थिति

चौकुने गाउँपालिका अन्तरगतका साबिकका गा.वि.स हरू खुल्ला दिसामुक्त भइसकेको भएतापनि हाल सबै घरधुरीहरूमा शौचालय रहेको छैन। NWASH सर्वेक्षणको क्रममा १०% (५७५) घरधुरीहरूमा गरिएको सर्वेक्षण अनुसार ५७५ घरधुरीहरू मध्ये १०% घरधुरीहरूमा शौचालय नभएको भेटिएको छ। शौचालय भएका घरधुरीहरू मध्ये पनि १०% घरधुरीहरूमा मात्रै सुधारिएको शौचालय भएको र बाँकी घरधुरीहरूमा खाल्डे शौचालय वा अस्थायी प्रकारका शौचालयहरू रहेका छन्। मुख्यतः शौचालय नहुनुको कारण अलग्निका घरधुरीहरू तथा शौचालय बिग्रे भत्केका घरधुरीहरू रहेका छन् निर्माण भएका शौचालयहरू मध्ये पनि उपयुक्त मर्मत सम्भार अभावका कारण प्रयोग बिहिन अवस्था भएको देखिन्छन्। गाउँपालिका भित्र सर्वेक्षण गरिएका केही घरधुरीहरूमा सामाजिक कुरीतिहरू, अशिक्षा आदि कारणले महिनावारि भएको बेला महिलाहरूलाई शौचालय प्रयोग गर्न नदिने गरेको भन्ने पनि बस्तिस्तरको आमभेला र छलफलबाट देखिएको छ। गाउँपालिकाका करिब ५०% प्रतिशत भन्दा बढी घरधुरीहरूले पशुपालन गरिराखेको र गोठमल व्यवस्थापनको अवस्था ब्यवस्थित रहेको पाईन्छ। यस गाउँपालिकाको मानिसहरू बस्ने आवासिय भवन भन्दा अलि टाढा सानो वा अस्थायी संरचना निर्माण गरी गोठको रूपमा प्रयोग हुने र पशुपंक्षी पालन गरिने साथै हिउदको समयमा पनि घरआगन भन्दा टाढा पशु चौपाया बाँधेर पालन गर्ने भएकाले गोठमल संग सम्बन्धित सरसफाई व्यवस्थापन गरेको देखिन्छ। सरसफाइका अन्य महत्वपूर्ण भागहरू अन्तरगत भाडासुकाउने चांग र फोहरुफाल्ने खाडलहरू व्यवस्थापन पनि केहि केहि घरधुरीहरूमा देखिन्छ। आगामी दिनहरूमा गाउँपालिकामा घरायसी तथा ब्यक्तिगत सरसफाइका क्रियाकलापहरू निर्माण र सचेतना लगायतका सामाजिक परिचालन गतिबिधीहरूमा गाउँपालिका लगायत अन्य सरकोकारवालहरूले प्राथमिकता दिनुपर्ने देखिन्छ। बुँदागत रूपमा घरायसी सरसफाइको अवस्था तालिका-१७ मा प्रस्तुत गरिएको छ।

तालिका- १६: वडागत घरायसी सरसफाइको अवस्था विवरण<sup>६</sup>

<sup>६</sup> NWASH सर्वेक्षणको क्रममा गाउँपालिकाको कूल घरधुरीहरू मध्ये सबै वडा र बस्तीहरूबाट समानुपातिक वितरणको आधारमा नमुना सर्वेक्षण गरिएका घरधुरीको आधारमा प्राप्त तथ्यांक प्रस्तुत गरिएको

वडा नं.	जम्मा घरधुरी संख्या	शौचालय भएका घरधुरी संख्या	सुधारिएको शौचालय भएका घरधुरी संख्या	घरधुरी स्तरको अन्य सरसफाइको अवस्था बिश्लेषण					पूर्ण सरसफाइ	
				साबुन सहित हातधुने घरधुरी संख्या	च्यांग जुथ्यान भएका संख्या	व्यवस्थित ठोस फोहोर फाल्ने व्यवस्था भएका	दिसाजन्य लेदो व्यवस्थापन भएका	व्यवस्थित पशुपालन र गोठे मल व्यवस्थापन भएका	घोषणा भएको (छ/छैन)	योजना छ (लक्षित समय)
१	७०	६७	३	४३	३५	५१	५३	५३	छैन	गा पा ले लक्ष्य निर्धारण गर्न बाँकी
२	५०	४७	३	३०	२९	३५	३७	३७	छैन	
३	८५	७४	११	२५	४२	७१	७३	७३	छैन	
४	२७	२४	३	१०	१५	१६	१५	१५	छैन	
५	६३	६१	२	४८	२८	५३	५३	५३	छैन	
६	५९	५६	३	३०	४३	४६	५५	५५	छैन	
७	६०	५१	९	३६	४०	४१	४२	४२	छैन	
८	५०	३९	११	१०	१७	२८	२७	२७	छैन	
९	६०	५५	५	३५	३८	४१	४१	४१	छैन	
१०	५१	४४	७	२८	३८	३७	३७	३७	छैन	
जम्मा :	५७५	५१८	५७	२९५	३२५	४१९	४३३	४३३		

स्रोत: NAWASH सर्वेक्षण, २०७९

### ३.४.२. विद्यालय तथा सार्वजनिक स्थलहरूको सरसफाई अवस्था

सरसफाई तथा स्वच्छता व्यवहार प्रवर्द्धनका लागि विद्यालय तथा संस्थागत सरसफाई र स्वच्छता कायम हुन अति आवश्यक छ । बालबालिकाहरूले सरसफाई तथा स्वच्छता कायम गर्न र व्यवहार परिवर्तनका कुराहरू बिद्यालय बाट सिक्ने हुँदा विद्यालयहरू परिवर्तनका लागि बाहक हुन । यस गाउँपालिकामा जम्मा ४९ वटा विद्यालयहरू रहेका छन् जसमध्ये सुरक्षित खानेपानी ४९ वटा (१००%), शौचालय ४९ (१००%) वटै, साबुनपानीले हात धुने व्यवस्था १८ (३७%) र ठोस फोहोर संकलन र ब्यबस्थापन ४९ (१००%) विद्यालयहरूमा रहेको देखिन्छ। गाउँपालिकाका सबै बिद्यालयमा खानेपानीको व्यवस्था भएको देखिएता पनि नेपाल सरकारको मापदण्ड अनुरूप विद्यार्थीको अनुपातमा आवश्यक पर्याप्त पानीको परिमाण कुनै पनि विद्यालय भएको देखिदैन ।

वडा तथा गाउँपालिका कार्यालयहरूमा रहेको खानेपानी तथा सरसफाई अवस्था हेर्दा १० वटा वडा कार्यालय र १ वटा गाउँपालिकाको कार्यालय गरि ११ वटा कार्यालय मध्ये सबैमा खानेपानी, शौचालय र साबुनपानीले हात धुने व्यवस्था उपलब्ध रहेको, खानेपानी शुद्धीकरणका लागि केहि वडाहरूमा फिल्टरको व्यवस्था गरेको देखिन्छ भने ठोस फोहोर व्यवस्थापन र दिसाजन्य पदार्थको व्यवस्थापन भने एकदमै कमजोर रहेको देखिएको छ। विद्यालय र संस्थागत खानेपानी तथा सरसफाई सम्बन्धी बिवारण तालिका-१८ मा उल्लेख गरिएको छ।

तालिका- १ ७: विद्यालय तथा संस्थागत खानेपानी र सरसफाइको अवस्था

संस्थाको किसिम	वडा	संस्थाको जम्मा संख्या	खानेपानीको व्यवस्था भएका संख्या	शौचालयको व्यवस्था भएका	साबुन पानीले हात धुने व्यवस्था भएका	व्यवस्थित ठोस फोहोर व्यवस्थापन भएका	दिसाजन्य लेदो व्यवस्थापन भएका
विद्यालय	१	७	७	७	३	७	७
विद्यालय	२	३	३	३	१	३	३
विद्यालय	३	१०	१०	१०	५	१०	१०
विद्यालय	४	६	६	६	०	६	६
विद्यालय	५	४	४	४	१	४	४
विद्यालय	६	५	५	५	२	५	५
विद्यालय	७	३	३	३	१	३	३
विद्यालय	८	३	३	३	०	३	३
विद्यालय	९	४	४	४	२	४	४
विद्यालय	१०	४	४	४	३	४	४
<b>जम्मा :</b>		<b>४९</b>	<b>४९</b>	<b>४९</b>	<b>१८</b>	<b>४९</b>	<b>४९</b>
<b>प्रतिशत :</b>		<b>१००%</b>	<b>१००%</b>	<b>१००%</b>	<b>३७%</b>	<b>१००%</b>	<b>१००%</b>
<b>वडा तथा गाउँपालिका कार्यालयको सरसफाई अवस्था</b>							
वडा कार्यालय	१०	१०	१०	१०	१०	१०	१०
गाउँ पालिका	१	१	१	१	१	१	१
<b>जम्मा :</b>	<b>१००</b>	<b>१००</b>	<b>१००</b>	<b>१००</b>	<b>१००</b>	<b>१००</b>	<b>१००</b>

स्रोत: NWASH सर्वेक्षण, २०७९

यस चौकुने गाउँपालिकामा जम्मा १२ वटा स्वास्थ्य संस्थाहरु रहेको देखिन्छ । जसमध्ये सुरक्षित खानेपानी १२ वटा संस्थाहरुमा, शौचालयको व्यवस्था ११ वटा स्वास्थ्य संस्थाहरुमा रहेको देखिन्छ तर चौकुने गाउँ स्वास्थ्य संस्था बाहेक अरु कुनै पनि स्वास्थ्य संस्थाहरुमा ठोस तथा तरल फोहोर व्यवस्थापन र दिसाजन्य लेदो व्यवस्थापन राम्रो संग व्यवस्थापन गरेको पाइदैन । यसको संख्यात्मक विवरण तालिका-१९ मा दिइएको छ ।

तालिका- १ ८: स्वास्थ्य संस्थाहरुमा खानेपानी तथा सरसफाइको अवस्था

संस्थाको किसिम	वडा	संस्थाको जम्मा संख्या	खानेपानीको व्यवस्था भएका संख्या	शौचालयको व्यवस्था भएका	साबुन पानीले हात धुने व्यवस्था भएका	व्यवस्थित ठोस फोहोर व्यवस्थापन भएका	दिसाजन्य लेदो ब्यबस्थापन भएका
स्वास्थ्य संस्था (सरकारी)	१०	१२	१२	११	१२	१२	१
<b>जम्मा :</b>	<b>१०</b>	<b>१२</b>	<b>१२</b>	<b>११</b>	<b>१२</b>	<b>१२</b>	<b>१</b>

स्रोत: NWASH सर्वेक्षण, २०७९

### ३.४.३. बातावरणीय सरसफाइको अवस्था

जलउपयोग गुरुयोजनाको सर्वेक्षणका क्रमका गरिएको छलफल अन्तरक्रियाका आधारमा चौकुने गाउँपालिकाको वातावरणीय सरसफाइको अवस्था हेर्दा गाउँपालिकामा बढ्दै गईरहेको जनसंख्याको चाप र स्थायी रूपमा कैलालीको चिसापानी र सुर्खेतबाट यातायात संचालनले मानिसहरुको आवागमन बढ्दा बाटोघाटो र सार्वजनिक स्थलहरुमा ठोस तथा तरल फोहोर पदार्थहरु थुप्रिने क्रम बढ्दै गईरहेको छ। यी समस्याहरुको समाधानका लागि सार्वजनिक स्थानहरुमा शौचालयहरुको निर्माण र निर्माण भएको ठाउँहरुमा उचित व्यवस्थापन र नयाँ निर्माणका लागि आवश्यक पहल गर्नु पर्ने देखिन्छ। हाल गाउँपालिकामा ५ वटा स्थानहरु (घाटगाउँ, गुट्टु, र बिजौरा) मा सार्वजनिक शौचालयहरु रहेता पनि ती शौचालयहरुको व्यवस्थापन एकदम नाजुक रहेको छ।

त्यसै गरि ठोस फोहोरको व्यवस्थापनका लागि गाउँपालिकामा हालसम्म ल्याण्डफिल साइटको शुरुवात गरेको पाइएको छैन। त्यसको लागि गाउँपालिकाले बढ्दै गई रहेका बजार क्षेत्रहरुमा ठोस फोहोर सङ्कलन, ढुवानीको व्यवस्थापन गर्नुका साथै फोहोरहरुको घरधुरीबाट सङ्कलनकै समयमा बर्गिकरण हुनेगरी प्रयोग नै घटाउने (Reduce), पुनरप्रयोग (Reuse) र पुनचक्रण (Recycle) को लागि कार्यविधि तयार गरि लागु गर्नु पर्ने देखिन्छ।

### ३.४.४. दिसाजन्य लेदो, ठोस फोहोर तथा फोहोरपानी व्यवस्थापनको बिद्यमान अवस्था

ठोस फोहोर ब्यबस्थापनका साथै दिसाजन्य लेदो ब्यबस्थापनको गाउँपालिका भित्र ठुलो समस्याको रूपमा हाललाई नदेखिएको भएतापनि घरधुरीहरुमा शौचालयका खाडलहरु भरिदा त्यसलाई सफा गर्ने र दिसाजन्य लेदो ब्यबस्थापन गर्ने कार्य समस्याको रूपमा देखिदै आएको छ। NwASH सर्वेक्षणको क्रममा संकलित तथ्याङ्कहरुको विश्लेषण गर्दा घरायसीस्तरका करिब ८०% घरायसी चर्पिको खाडल २-४ बर्ष भित्रै भरिन्छ भन्ने देखिन्छ भने बाँकी २०% घरधुरीको चर्पिको खाडल ५/६ वर्षपछि भरिन्छ भन्ने देखिन्छ। ती भरिएका खाडलहरुको दिसाजन्य लेदोको संकलन, ढुवानी र ब्यवस्थापनको राम्रो प्रबन्ध नभएको कारणले गर्दा करिब ८४% घरधुरीहरुले मान्छे द्वारा मेसिन वा अन्य सुरक्षित साधनको प्रयोग नगरिकनै गर्ने गरेको देखिएको छ।

निस्किने दिसाजन्य लेदो पनि असुरक्षित तरिकाले खेतबारी वा खोलानालामा फाल्ने गरेको देखिन्छ। त्यसैले दिसाजन्य लेदो यसरी विस्थापन गर्दा त्यसले बाताबरणीय स्वच्छतामा हानी पुरयाउनुका साथै मानव स्वास्थ्यमा समेत एकदमै प्रतिकूल असर पर्ने तथा विभिन्न महामारीहरुको प्रकोप बढ्ने सम्भावना रहेको हुँदा ब्यवस्थापनका लागि पहल गर्ने बारेमा वडा तथा गाउँपालिका स्तरिय योजना तर्जुमा गोष्ठीमा भएको छलफलबाट समेत देखिएको छ ।

### सरसफाइ तथा स्वच्छता प्रवर्धनका लागी आनीबानी तथा व्यवहार परिवर्तन

गुरुयोजना निर्माणका क्रममा संकलित तथ्याङ्क, समुदाय भेटघाट र अन्तरक्रियाहरुको आधारमा घर परिवार, टोल, समुदाय तथा गाउँपालिका स्तरमा निश्चित व्यवहारहरुको परिवर्तन जरुरी देखिएको छ। गाउँपालिकाले तपसिलका मुख्य क्षेत्रमा खानेपानी, सरसफाइ तथा स्वच्छता र पानीको बहु उपयोगका व्यवहार प्रवर्धनका लागि थप क्रियाकलापहरु संचालन गर्न पर्ने आवश्यकता देखिन्छ ।

- १) पानीको उत्पादनशिल प्रयोग
- २) स्रोत संरक्षण, भू-जल भण्डारण, जलवायु परिवर्तन अनुकुलन तथा विपद जोखिम व्यवस्थापन
- ३) खानेपानीको शुद्धता तथा सरसफाइ र स्वच्छता
- ४) वातावरणीय स्वच्छता
- ५) पानीको पहुँच र बहुउपयोगमा लैङ्गिक तथा सामाजिक समावेशीकरण

### तालिका- १९: गतिबिधि तथा सुझावहरु

क्र. स.	ब्यवहार परिवर्तन केन्द्रित क्षेत्र	लक्षित वर्ग	जिम्मेवारी	सरोकारवाला निकाय	सञ्चार माध्यम
१	खानेपानी शुद्धिकरण	घरपरिवार, विद्यालय तथा सार्वजनिक निकाय	गाउँपालिका, खानेपानी तथा सरसफाइ उपभोक्ता समिति तथा सार्वजनीक निकाय, समुदाय	बाल तथा युवा क्लव, आमा समूह, स्वास्थ्य स्वयंसेविका, स्वयंसेवक तथा सामाजिक परिचालन गर्ने संघसंस्था	रेडियो, टेलिभिजन, सामाजिक सञ्जाल, सामुदायिक परिचालन, प्रदर्शनी, सडक नाटक तथा बिभिन्न सूचनामुलक सामग्री

२	वास (सरसफा इ र स्वच्छता)	घरपरिवार, विद्यालय तथा सार्वजनिक निकाय	गाउँपालिका, खानेपानी तथा सरसफाइ उपभोक्ता समिति, स्वास्थ्य संस्था तथा सार्वजनीक निकाय	बाल तथा युवा क्लव, आमा समूह, स्वास्थ्य स्वयंसेविका, स्वयंसेवक तथा सामाजिक परिचालन गर्ने संघसंस्था	रेडियो, टेलिभिजन, सामाजिक सञ्जाल, सामुदायिक परिचालन, प्रदर्शनी (हाट बजार, मेला, भेला, बिभिन्न अवसरहरु तथा बैठकहरुमा), सडक नाटक तथा बिभिन्न सूचना तथा सन्देशमुलक सामग्री, बिद्यालय तथा समुदाय स्तरिया प्रतियोगिताहरु
३	पानीका स्रोत संरक्षण	घरपरिवार, विद्यालय र खानेपानी तथा सरसफाइ उपभोक्ता समिति	खानेपानी तथा सरसफाइ उपभोक्ता समिति, समुदाय तथा गाउँपालिका	बाल तथा युवा क्लव, आमा समूह, कृषि समूह (साना किसान) तथा सामाजिक परिचालन गर्ने संघसंस्था	रेडियो, टेलिभिजन, सामाजिक सञ्जाल, सामुदायिक परिचालन, प्रदर्शनी (हाट बजार, मेला, भेला, बिभिन्न अवसरहरु तथा बैठकहरुमा), सडक नाटक तथा बिभिन्न सूचना तथा सन्देशमुलक सामग्री, बिद्यालय तथा समुदाय स्तरिया प्रतियोगिताहरु
४	पानीको उत्पादन शिल तथा बहु प्रयोग	घरपरिवार, समुदाय, साना किसान	खानेपानी तथा सरसफाइ उपभोक्ता समिति, गाउँपालिका, कृषक समूह तथा बिकास साझेदारहरु	बाल तथा युवा क्लव, आमा समूह, कृषि समूह (साना किसान) तथा सामाजिक परिचालन गर्ने संघसंस्था	रेडियो, टेलिभिजन, सामाजिक सञ्जाल, सामुदायिक परिचालन, प्रदर्शनी (हाट बजार, मेला, भेला, बिभिन्न अवसरहरु तथा बैठकहरुमा), सडक नाटक तथा बिभिन्न सूचना तथा सन्देशमुलक सामग्री, बिद्यालय तथा समुदाय स्तरिय प्रतियोगिताहरु

५	वातावरणीय स्वच्छता	घरपरिवार तथा समुदाय	विद्यालय, समुदाय, गाउँपालिका तथा सार्वजनिक निकाय	बाल तथा युवा क्लव, आमा समूह, गाउँप्रहरी कृषि समूह (साना किसान तथा सामाजिक परिचालन गर्ने संघसंस्था, सुरक्षा निकाय	रेडियो, टेलिभिजन, सामाजिक सञ्जाल, सामुदायिक परिचालन, प्रदर्शनी (हाट बजार, मेला, भेला, बिभिन्न अवसरहरु तथा बैठकहरुमा), सडक नाटक तथा बिभिन्न सूचना तथा सन्देशमुलक सामग्री, बिद्यालय तथा समुदाय स्तरिया प्रतियोगिताहरु
६	जलवायू अनुकूलन तथा विपद जोखिम न्यूनीकरण	घरपरिवार, साना किसान, समुदाय	गाउँपालिका, बिद्यालय, कृषि समूह, खानेपानी तथा सरसफाइ उपभाक्ता समिति,	बाल तथा युवा क्लव, आमा समूह, गाउँप्रहरी कृषि समूह (साना किसान तथा सामाजिक परिचालन गर्ने संघसंस्था, सुरक्षा निकाय	रेडियो, टेलिभिजन, सामाजिक सञ्जाल, सामुदायिक परिचालन, प्रदर्शनी (हाट बजार, मेला, भेला, बिभिन्न अवसरहरु तथा बैठकहरुमा), सडक नाटक तथा बिभिन्न सूचना तथा सन्देशमुलक सामग्री, बिद्यालय तथा समुदाय स्तरिय प्रतियोगिताहरु, जोखिम पूर्व सूचना प्रणाली

### ३.५. बिद्यमान सिंचाइ योजनाहरुको अवस्था बिश्लेषण

#### ३.५.१. बिद्यमान सिंचाइ योजनाहरु र सेवाक्षेत्र

यस गाउँपालिकाको कूल भु-भाग ३८१.०३ बर्ग कि.मि. अर्थात् ७,४८,९७२ रोपनी रहेको छ। उक्त भु-भाग मध्ये खेतीयोग्य जमिनको भु-भाग करिव ९१,४८१.४४ (१२.२१%) रहेको छ। चौकुने गाउँपालिकामा बिद्यमान १११ वटा कुलो सिंचाइ योजनाहरु रहेको छन् भने ५ वटा डिप बोरिंग सिंचाइ योजना रहेका छन्। ती बिद्यमान सिंचाइका योजनाहरु बाट ३,६४० घरधुरीहरुको करिव २८,०४५ रोपनी अर्थात् कूल खेतीयोग्य भू-भाग मध्ये करिव ३१% जमिन सिंचित भइरहेको छ।

चौकुने गाउँपालिकामा निर्माण भएका बिद्यमान सिंचाइका योजनाहरु नेपाल सरकारको सिंचाइ बिभाग तथा विभिन्न संघ सस्थाहरुको आर्थिक सहयोगमा निर्माण भएका हुन। यस गाउँपालिकामा निर्माणाधीन सिंचाइका

कुनै पनि योजनाहरु छैनन्। सिंचाइ योजनाहरुको शारांश विवरण तलको तालिका-२१ मा दिएकोछ भने बिस्तृत विवरण अनुसूची-५ SA-८ मा प्रस्तुत गरिएको छ ।

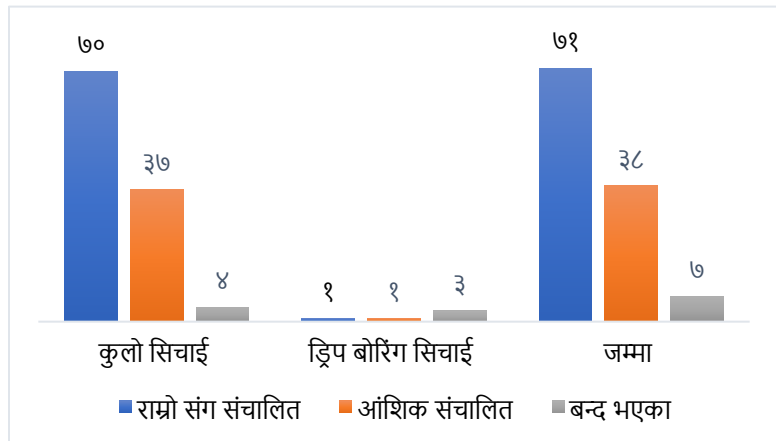
तालिका- २०:वडागत रुपमा सिंचाइ योजना र सिंचित क्षेत्रफल (रोपनीमा)

वडा नं.	बिद्यमान सिंचाइ योजनाहरुको विवरण				निर्माणाधीन सिंचाइ योजना				कैफियत
	कुलो सिंचाइ		लघु/अन्य सिंचाइ		कुलो सिंचाइ		लघु/अन्य सिंचाइ		
	संख्या	सेवा क्षेत्र (रोपनी)	योजना संख्या	सेवा क्षेत्र (रोपनी)	योजना संख्या	सेवा क्षेत्र (रोपनी)	योजना संख्या	सेवा क्षेत्र (रोपनी)	
१	९	२,०८०	०	०	०	०	०	०	
२	४	१,०९०	०	०	०	०	०	०	
३	६	५२०	०	०	०	०	०	०	
४	१७	६,०१०	१	१८०	०	०	०	०	
५	१२	१,४८६	४	१,१७०	०	०	०	०	
६	१४	२,९५२	०	०	०	०	०	०	
७	६	२,७४०	०	०	०	०	०	०	
८	९	३,३९३	०	०	०	०	०	०	
९	८	३,३३४	०	०	०	०	०	०	
१०	२६	३,०९०	०	०	०	०	०	०	
<b>जम्मा</b>	<b>१११</b>	<b>२६,६९५</b>	<b>५</b>	<b>१३५०</b>	<b>०</b>	<b>०</b>	<b>०</b>	<b>०</b>	

स्रोत: जलउपयोग गुरुयोजना, सामाजिक तथा प्राविधिक अध्ययन, २०७९

### ३.५.२. बिद्यमान सिंचाइ योजनाहरुको संचालनको अवस्था

चौकुने गाउँपालिकामा रहेका १११ वटा बिद्यमान कुलो सिंचाइ योजनाहरुको संचालन तथा मर्मत सम्भारको अवस्थाको विश्लेषण गर्दा सबै योजनाहरु बाट हाल सिंचाइ सुबिधा उपलब्ध भएता पनि सबै योजनाहरुमा कुलोमा चुहावट भइरहेको हुँदा सानो देखि ठूलो मर्मत समेत गर्नुपर्ने देखिएको छ। बिद्यमान योजनाहरुको सामाजिक तथा प्राविधिक सर्वेक्षण अनुसार १११ वटा बिद्यमान योजनाहरु मध्ये ७० वटा योजनाहरु सन्तोषजनक रुपमा संचालित रहेको, ३७ वटा सिंचाइ योजनाहरु आंशिक संचालनमा



ग्राफ-८: सिंचाइ योजनाहरुको संचालन अवस्था

रहेका र ४ वटा सिंचाइ योजनाहरु पूर्णरूपमा बन्द रहेको भएका छन्। डिप बोरिंग सिंचाइका ५ वटा योजनाहरु मध्ये १ वटा राम्रो संग संचालनमा रहेको, १ वटा आंशिक रूपमा संचालन भइरहेको र ३ वटा योजनाहरु बन्द भएका छन्। यसका साथै संचालनमा रहेका योजनाहरुमा मर्मत सम्भार तथा पानी बाडफाड ब्यबस्थापनका लागि सिंचाइ उपभोक्ता समिति समेत गठन गरिएको र योजनाको नियमानुसार सन्तोषजनक ढंगबाट कार्यहरु गर्दै आई रहेका छन्।

विद्यमान सिंचाइ योजनाहरुको अवस्था सारांश चित्र-८ मा प्रस्तुत गरिएको छ भने योजनाहरुको संचालन तथा मर्मत सम्भारको अवस्था अनुसूची-५, TA-३ मा उल्लेख गरिएको छ।

### ३.५.३. निर्माणाधीन सिंचाइ योजनाहरु र लक्षित सेवाक्षेत्र

यस चौकुने गाउँपालिकामा सिंचाइ तर्फ कुनै निर्माणाधीन योजनाहरु पनि नरहेको सामाजिक तथा प्राविधिक सर्वेक्षणबाट देखिएको छ।

### ३.६. विद्यमान बहु-उपयोगी योजनाहरुको अवस्था विश्लेषण

#### ३.६.१. विद्यमान योजनाहरु र सेवाक्षेत्र

यस चौकुने गाउँपालिका भित्र विद्यमान बहु-उपयोगी योजनाहरु ४ वटा रहेका छन्। बहु-उपयोगी योजनाहरुबाट सिंचाइ, विद्युतिकरण र घट्टका योजनाहरु संचालनमा रहेका छन्।

गाउँपालिका भित्र रहेका ४ वटै बहु-उपयोगी योजनाहरुमा ४७८ घरधुरीहरु लाभान्वित भएका मध्ये सिंचाइ बाट ८० घरधुरीहरु, घट्टबाट १२७ र लघु जलबिद्युत बाट २७१ घरधुरीहरु रहेका छन्। बहुउपयोगी योजनाबाट लाभान्वित अधिकांश घरधुरीहरु दोहोरिएको देखिन्छ र वडा नं १,२,६ र ८ मा मात्रै १/१ वटा बहु-उपयोगी योजनाहरु रहेका छन्। बहु-उपयोगी योजनाहरुको शारांश विवरण तालिका-२२ मा उल्लेख गरिएको छ भने बिस्तृत विवरण अनुसूची-५ को SA १० मा रहेको छ।

तालिका- २१: वडागत रूपमा बहु-उपयोगी योजनाहरुको विवरण

वडा न.	योजना संख्या	बहु उपयोगको क्षेत्र	लाभान्वित घरधुरी संख्या			
			बिद्युत	सिंचाइ	घट्ट	जम्मा
१	१	बिद्युत+सिंचाइ	२७१	८०	१२७	४७८
२	१	बिद्युत+घट्ट				
६	१	बिद्युत+सिंचाइ+घट्ट				
८	१	बिद्युत+सिंचाइ				
<b>जम्मा :</b>	<b>४</b>					

स्रोत: जलउपयोग गुरुयोजना, सामाजिक तथा प्राविधिक अध्ययन, २०७९

### ३.६.२. विद्यमान योजनाहरूको संचालनको अवस्था

चौकुने गाउँपालिकामा संचालित विद्यमान ४ वटै बहु-उपयोगी योजनाहरू मध्ये तथ्याङ्क संकलन अवधिमा वडा नं १ मा रहेको विद्यमान बहु-उपयोगी योजना मात्रै राम्रो संग संचालनमा रहेको पाइएको छ भने बाँकी ३ वटा योजनाहरूको संचालन तथा मर्मत सम्भारको अवस्था नराम्रो रहेको छ। वडा नं २ मा रहेको बहु-उपयोगी योजना सडक निर्माणको क्रममा बिग्रेको हुँदा संचालनमा ल्याउन पुरै मर्मत गर्नुपर्ने देखिन्छ।

### ३.६.३. निर्माणाधीन योजनाहरू र लक्षित क्षेत्र

चौकुने गाउँपालिकामा जलउपयोग गुरुयोजना निर्माणको क्रममा संकलित तथ्याँक अनुसार १४ वटा बहु-उपयोगी योजनाहरू निर्माणाधीन अवस्थामा रहेका छन्। निर्माणाधीन योजनाहरू चौकुने गाउँपालिकाको वडा नं.-७ मा ६ वटा, वडा नं.-८ मा ५ वटा र वडा नं.-१० मा ३ वटा योजनाहरू रहेका छन्। ति योजनाहरू मध्ये १० वटा योजनाहरूमा खानेपानी+सिंचाइ, ३ वटा योजनाहरूमा खानेपानी+आधुनिक सिंचाइ र १ वटा योजनामा लघु जलविद्युत, कुलो सिंचाइ र घट्ट संचालन गरि पानीको बहु-उपयोग गर्ने लक्ष्य सहित निर्माण भइरहेका छन्।

### ३.७. विद्यमान जलवायु परिवर्तन अनुकूलन/विपद जोखिम ब्यबस्थापन तथा स्रोत संरक्षण योजनाहरूको अवस्था विश्लेषण

यस गाउँपालिकामा जलवायु परिवर्तन अनुकूलन/विपद जोखिम ब्यबस्थापन तथा स्रोत संरक्षण सम्बन्धि ७ वटा योजनाहरू विद्यमान योजनाको रुपमा रहेका छन्। ती ७ वटा विद्यमान योजनाहरूबाट चौकुने गाउँपालिकाका करिब ७९२ घरधुरीहरू लाभान्वित भइरहेका छन्। जलवायु परिवर्तन अनुकूलन/विपद जोखिम ब्यबस्थापन तथा स्रोत संरक्षणका योजनाहरू मध्ये वडा नं ५ मा २ वटा, वडा नं ६ मा २ वटा, वडा नं ७,८,९ मा १/१ वटा योजनाहरू रहेका छन्।

जलउपयोग गुरुयोजना तयारीका लागि गरिएको तथ्याङ्क संकलन तथा अवस्था विश्लेषण अनुसार यस गाउँपालिकामा हालसम्म वातावरण तथा पर्यावरण सम्बन्धी योजना तथा क्रियाकलापहरू पर्याप्त मात्रामा सञ्चालन तथा व्यवस्थापन हुन नसकेको देखिन्छ। स्थानीय स्तरमा साधन स्रोतको कमी, संघ, प्रदेश र स्थानीय सरकारको अधिकारका क्षेत्र तथा सम्वन्धित विकास सम्वन्धित कार्यालयहरूको ग्रामिण क्षेत्रमा गरिने विकास निर्माण कार्यहरूमा समन्वय अभाव जस्ता कारणले खासै उपलब्धि हासिल हुन नसकेको सरोकारवालाहरूको बुझाई रहेको छ। यसकारण आगामी दिनहरूमा क्षेत्रगत योजना निर्माण गर्दा वातावरण, पर्यावरण तथा जलवायु अनुकूलन सम्बन्धि कृयाकलापहरू अन्य आयोजनाहरूको अन्तरनिहित कृयाकलापको रुपमा समेत सञ्चालन गर्नुपर्ने देखिन्छ।

यस बाहेक विश्वभरि भइरहेको प्राकृतिक स्रोतहरू माथिको अतिदोहन, बढ्दो प्रदुषण र जलवायुमा परिरेको त्यसको प्रत्यक्ष असरले गर्दा अतिवृष्टि, अनावृष्टि र त्यसबाट सिर्जित प्राकृतिक प्रकोपहरूको संख्या नेपालमा पनि बढ्दो छ।

राष्ट्रिय जलवायु परिवर्तन नीति, २०६७<sup>७</sup> अनुसार, नेपालको अधिकतम तापक्रम प्रतिवर्ष सरदर ०.०६ डिग्री सेल्सियसका दरले वृद्धि भएको देखिन्छ। नेपालले विश्वको कूल हरित ग्याँसको करिब ०.०२५% मात्र उत्सर्जन गरेता पनि वायुमण्डलीय तापक्रम वृद्धिका कारण नेपाल अधिक रूपमा प्रभावित हुँदै गइरहेको छ। यहाँ बार्षिक वर्षा-चक्रमा हेरफेर, लामो समय सम्म खडेरी पर्ने, तथा तिब्र वर्षा हुने गरेको छ। पानी पर्ने समय र अवधिमा पनि परिवर्तन हुँदै गइरहेको छ।

सुर्खेत जिल्ला अन्तर्गत रहेको चौकुने गाउँपालिकामा पनि पछिल्ला बर्षहरूमा बर्षातको समयमा ठूलो पानी पर्ने र त्यसले गर्दा गाउँपालिका भित्र रहेका खोलाखोल्सीहरूमा पानीको बहाव बढ्दा बाढी आउने, नदी/खोलाको कटान हुने र जसको प्रत्यक्ष असर खानेपानी, सरसफाइ तथा स्वच्छता तथा बालीनालीहरूमा परिरहेको छ। बर्षातको समयमा पर्ने अतिवृष्टिले गाउँपालिकाका धेरैजसो बस्तिहरूमा पहिरो, बाढीको कारणले ठूलो धनजनको क्षति हुने गरेको छ।

### ३.७.१. बिद्यमान योजनाहरू र सेवाक्षेत्र

चौकुने गाउँपालिकामा बिद्यमान जलवायु अनुकुलन/विपद जोखिम न्यूनीकरण तथा वातावरण पर्यावरण संरक्षण सम्बन्धि ७ वटा योजनाहरू रहेका छन्। ती योजनाहरूलाई ३ वटा उप-क्षेत्रहरूमा बिभाजन गरेर हेर्दा स्रोत संरक्षण तथा ब्यबस्थापन अन्तर्गत ४ वटा, प्रकोप जोखिम ब्यबस्थापन अन्तर्गत २ वटा योजना र जलवायु परिवर्तन अनुकुलन सम्बन्धि १ वटा योजनाहरू रहेका देखिन्छन्। वडागत रूपमा हेर्दा वडा नं ५ को रेक्वा, वडा नं ६ को कालिकास्थान र झकमके, वडा नं ७ को कोल्गाड, वडा नं ८ को बत्तीसपुतली र वडा नं ९ को शिवालय र ज्ञानोदे बस्तीहरू लाभान्वित रहेका छन्।

यसका साथै चौकुने गाउँपालिका दुईवटा ठुला नदीहरू कर्णाली र भेरीको बिचमा पर्ने र सानाठूला थुप्रै खोलानालाहरू रहेको हुँदा नदि नियन्त्रण तथा तटबन्धका योजनाहरू दिगो रूपमा संचालनमा रहेको पाइदैन।

### ३.७.२. बिद्यमान योजनाहरूको संचालनको अवस्था

वातावरण तथा पर्यावरण संबन्धि योजनाहरू मध्ये तटबन्ध तथा नदी/खोला नियन्त्रणका योजनाहरू त्यति दिगो भैरहेको देखिदैन। जलवायु परिवर्तनका असरले गर्दा बर्षातको समयमा अत्यधिक ठुलो पानी पर्ने र खोला तथा नदीहरूमा पानीको मात्रा अत्यधिक बढ्ने हुँदा तटबन्धहरू बगाउने गरेको, जसले गर्दा संचालन तथा मर्मत सम्भारमा समस्या हुने गरेको छ।

### ३.६.३. निर्माणाधीन योजनाहरू र लक्षित सेवाक्षेत्र

यस गाउँपालिकामा वातावरण तथा पर्यावरण संरक्षण सम्बन्धि निर्माणाधीन अवस्थामा रहेका कुनै पनि योजनाहरू रहेको छैनन्।

<sup>७</sup> स्रोत: राष्ट्रिय जलवायु परिवर्तन नीति, २०७६ (<https://climate.mohp.gov.np>)

### ३.७. बिद्यमान जल उर्जा योजनाहरूको अवस्था विश्लेषण

यस गाउँपालिकामा जलउर्जाको क्षेत्रमा ११ वटा सुधारीएको र १४ वटा परम्परागत घट्टका गरी जम्मा २५ वटा घट्टका योजनाहरू विद्यमान योजनाको रूपमा रहेका छन्। प्राप्त तथ्याङ्कलाई बिश्लेषण गर्दा उक्त योजनाहरूबाट २८६ घरधुरीहरूले मात्र सेवा लिईराखेको देखिन्छ। उक्त योजनाहरूको थप योजनागत विवरण अनुसूचि नं. १० मा उल्लेख गरिएको छ। हाल गाउँपालिकामा ३ वटा साना जलबिद्युत योजना संचालनमा रहेका छन् उक्त योजनाहरूबाट २४ किलोवाट बिद्युत उत्पादन भई रहेको छ। तर उक्त योजनाहरू बहु-उपयोगी योजनाको रूपमा रहेको हुँदा उक्त योजनाहरूको विश्लेषण यसै प्रतिबेदनको अधिल्लो उप-शिर्षक ३.६ मा ब्याख्या गरिएको छ।

#### ३.७.१. बिद्यमान योजनाहरू र सेवाक्षेत्र

बिद्यमान जल उर्जाका २५ वटा योजनाहरू मध्ये वडा नं १ मा ६ वटा योजनाहरू बाट ६७ घरधुरीहरू लाभान्वित भएका छन्। वडा नं ३ मा २ वटा योजनाबाट २२ घरधुरीहरू, वडा नं ४ मा ७ वटा योजनाहरू बाट ८० घरधुरीहरू, वडा नं ५ मा २ वटा योजनाहरूबाट २२ घरधुरीहरू, वडा नं ६ मा ४ वटा योजनाहरूबाट ४२ घरधुरीहरू, वडा नं ७ मा ३ वटा योजनाहरूबाट ३५ घरधुरीहरू, र वडा नं ९ मा १ वटा योजनाबाट १८ घरधुरीहरू लाभान्वित रहेका छन्।

जल उर्जाका वडागत रूपमा योजनाहरू र लाभान्वित घरधुरीहरूको सारांश विवरण तालिका-२३ मा प्रस्तुत गरिएको छ भने बिस्तृत विवरण अनुसूची-५, TA-८ मा उल्लेख गरिएको छ।

तालिका- २२: वडागत योजना संख्या र लाभान्वित घरधुरीहरूको विवरण

वडा न	बिद्यमान जलउर्जाका योजनाहरूको विवरण					
	विद्युतीकरण*				पानी घट्ट	
	पिको (१० KW सम्म)	माइक्रो (१०-१०० KW सम्म)	मिनी (१०१ KW-२ MW)	हाइड्रो (२ MW भन्दा बढी)	परम्परागत	सुधारिएको
१	१	०	०	०	६	०
२	०	१	०	०	०	०
३	०	०	०	०	२	०
४	०	०	०	०	२	५
५	०	०	०	०		२
६	०	०	०	०	१	३
७	०	०	०	०	३	०
८	१	०	०	०	०	०
९	०	०	०	०	०	१

१०	०	०	०	०	०	०
जम्मा :	२	१	०	०	१४	११

स्रोत: जलउपयोग गुरुयोजना, सामाजिक तथा प्राविधिक अध्ययन, २०७९

\* नोट: विद्युतीकरण सम्बन्धि योजनाहरूको विश्लेषण यसै अध्यायको उप-शिर्षक ३.६ मा गरिएको हुँदा यस तालिकामा संख्यामात्रै उल्लेख गरिएको छ।

### ३.७.२. बिद्यमान योजनाहरूको संचालनको अवस्था

माथि उल्लेख गरिएका पानी घट्टका २५ वटा योजनाहरू मध्ये १९ वटा योजनाहरू राम्रो संग संचालित अवस्थामा रहेका, ५ वटा योजनाहरू आंशिक रूपमा संचालित र १ वटा योजना बन्द भएको अवस्था छ।

### ३.७.३. निर्माणाधीन योजनाहरू र लक्षित सेवाक्षेत्र

यस चौकुने गाउँपालिकामा जल उर्जा सम्बन्धि निर्माणाधीन अवस्थामा रहेका कुनै पनि योजनाहरू रहेको देखिदैन।

### ३.८. जलस्रोतहरूको दिगो उपयोगका लागि संस्थागत/उपयोग सम्बन्धि संयन्त्र

चौकुने गाउँपालिका भित्र खोला, नदीमा उत्तरतिरबाट बगेर आउने पानी, स्थायी मुहान र वर्षातको समयमा अस्थायी मुहानको रूपमा बाहिर निस्किने पानी नै अधिकांश पानीका स्रोतहरू हुन। स्रोतहरूको पानी कुनै न कुनै रूपमा जमिन भित्र छिर्ने र त्यहि पानी मुलको रूपमा निस्केर बाहिरने हुँदा मुहान, खोलानाला, नदी लगायत पानीको पनि संरक्षण र व्यवस्थापन गर्नुपर्ने देखिन्छ। हाल गाउँपालिकामा जलस्रोतहरूको दिगो उपयोगका लागि बिशेष कुनै ऐन, नीति तथा कार्ययोजना निर्माण गरेको नरहेता पनि त्यसको लागि संस्थागत संयन्त्रको रूपमा गाउँपालिका खानेपानी, सरसफाइ तथा स्वच्छता समन्वय समितिको गठन गरिएको छ। उपभोक्ता समितिहरूको संस्थागत बिकासका लागि उपभोक्ता समिति गठन कार्यविधि, २०७६ तयार गरी कार्यान्वयनको क्रममा रहेको छ। योजना तर्जुमा गोष्ठीमा भएको छलफल अनुसार जलस्रोतहरूको दिगो उपयोगका लागि खानेपानी उपभोक्ता तथा सरसफाइ समिति लगायत सम्पूर्ण उपभोक्ताहरूको अहम भूमिका रहने हुँदा उपभोक्ता समितिहरूलाई क्षमता विकास गर्न आवश्यक नीति निर्माण गरि त्यसको कार्यान्वयन गर्नुपर्ने देखिन्छ। त्यसैगरि उपभोक्ता समिति गठन, परिचालन तथा व्यवस्थापन सम्बन्धि कार्यविधि लगायत वातावरण तथा पर्यावरणको संरक्षण र व्यवस्थापनका लागि संक्षिप्त वातावरणीय अध्ययन तथा प्रारम्भिक वातावरणीय परिक्षण कार्यविधिका निर्माण गरी जलस्रोतको एकीकृत व्यवस्थापनका लागि पहल गर्नुपर्ने देखिन्छ।

त्यसै गरि खानेपानी, सरसफाइ तथा स्वच्छता व्यवस्थापनका लागि गाउँपालिका तथा वडास्तरका संयन्त्रहरू जस्तै; खानेपानी, सरसफाइ तथा स्वच्छता समन्वय समितिहरू लाई सक्रिय बनाउने, वातावरण तथा पर्यावरण संरक्षणका लागि स्थानीय समुदायलाई नै सक्रिय बनाउने र उनीहरूको परम्परागत ज्ञान, सीप र दक्षता प्रयोग गरी पर्यावरणको संरक्षणका साथै समुदायको जल, जंगल र जमिनसंग सम्बन्धित क्रियाकलापहरूको माध्यमबाट जीविकोपार्जनमा सुधार ल्याउने कार्यहरू अति आवश्यक देखिन्छन्।

यसका साथै जलाधार क्षेत्रहरूको संरक्षण र बन तथा वातावरणको अति दोहन रोक्न सामुदायिक बन उपभोक्ता समूहहरूको क्षमता बिकासमा सहयोग पुरयाउदै आइरहेको छ। गाउँपालिकाको हाता भित्रको वातावरण तथा पर्यावरणको संरक्षणका लागि भौतिक पुर्बाधारका कुनैपनि ठुला योजनाहरू निर्माण गर्नु भन्दा पहिले प्रारम्भिक वातावरणीय सर्वेक्षण र परीक्षण गर्नुपर्ने व्यवस्था लागू गर्नु पर्ने आवश्यकता रहेको छ।

### **३.९. जलस्रोतमा बिबाद**

जलस्रोतको उपभोग र स्वामित्वका सन्दर्भमा समुदायमा सामाजिक, राजनीतिक र आर्थिक लगायत बिभिन्न सरोकार र चाहनाले पानी प्रयोग र बाँडफाँड सम्बन्धि विवादहरू हुने गरेका पाईन्छन्। गाउँपालिकाको जलउपयोग गुरुयोजनाको तथ्याङ्क संकलन गर्दा भएका छलफल, अवलोकन, बस्ती तथा वडा/गाउँपालिका स्तरमा भएको अन्तरक्रियाको आधारमा प्रायः धेरै जसो पानी संग सम्बन्धित कार्यहरूका लागि मुहान, कुवा, नाउला, र नदी/खोलाको पानीको प्रयोग भैरहेको हुदा घरायसी, सामुदायिक वा अन्तरपालिका स्तरमा विवादहरू रहेको पाईन्छ। जलउपयोग गुरुयोजना तयारिका समय गरिएका समुदाय केन्द्रित छलफलहरूमा प्राप्त जानकारी अनुसार उपभोक्ता समिति मार्फत संचालित खानेपानीबाट वितरण हुने खानेपानीको गुणस्तर, परिमाण सम्बन्धि सामान्य विवादहरू आउने गरेका छन्। तुलनात्मक रुपमा छरिएको बस्ती रहेको हुँदा पानीको बाँडफाँड गर्दा र धाराहरू राख्दा दुरीको कारणले गर्दा कुनै समुदायमा घरायसी स्तरमा विवादहरू आउने गरेको पाईन्छ। यसका अतिरिक्त सामुदायिक बनहरूको प्रयोग, संरक्षित क्षेत्र (मन्दिर, सार्वजनिक जग्गा आदि) वरिपरिको जग्गाजमिनमा हुने अतिक्रमणको कारणले पनि व्यक्ति-व्यक्ति, समुदाय-समुदाय वा अन्तर वडा र अन्तरपालिका तहमा विवादहरू हुने गरेको र सो को स्थानीय स्तरमै समाधान भई रहेको सरोकारवालाहरूले जानकारी दिएका छन्। जलउपयोग गुरुयोजना सर्वेक्षणका क्रममा गरिएका समुदाय भेटघाट र अन्तक्रियाबाट प्राप्त जानकारी अनुसार केहि समुदायमा फरक जातजातिहरूको बसोबास रहेको अवस्थामा खानेपानीको स्रोत र धारा प्रयोगको बेला दलित र गैह्र दलित घरधुरी/समुदायको बिचमा समय समयमा विवाद हुने गरेको छ।

# अध्याय-४ : गुरुयोजना कार्यन्वयन रणनीति र परिकल्पना

## ४.१. गाउँपालिकाको रणनीतिक प्राथमिकता

चौकुने गाउँपालिकाको जलउपयोग गुरुयोजनाको समीक्षा तथा समायोजन कार्य स्थानीय जनप्रतिनिधीहरु लगायत विद्यमान सरोकारवालाहरुको व्यापक सहभागिता, सकृयता तथा चरणबद्ध कार्यतालिका अनुसार गाउँपालिकाका बस्तीहरुको वास्तविक अवस्था, विद्यमान स्रोत साधनहरुको सम्भावना तथा वर्तमानको वास्तविक आवश्यकतामा आधारित भई निर्माण गरिएको छ । गाउँपालिकाले हाललाई पञ्चबर्षीय (आ.ब. २०७९/८० देखी २०८४/८५) सम्मका लागि क्षेत्रगत रुपमा आवधिक परिकल्पनाहरु निर्माण गरी गुरुयोजनाले निर्धारण गरेका योजना तथा कार्यक्रमहरुलाई कार्यान्वयन गर्ने लक्ष्य कायम गरिएको छ । यस चौकुने गाउँपालिकाले तपसिल बमोजिमका क्षेत्रगत परिकल्पनाहरु तथा योजना प्राथमिकीकरणका आधारहरु योजना तर्जुमा गोष्ठी मार्फत तय गरेको छ। यस गाउँपालिकाले खानेपानी, सरसफाइ तथा स्वच्छता व्यवस्थापनका लागि दिगो बिकास लक्ष्य (सन् २०३०) अनुसार नेपाल सरकारको लक्ष्य पुरा गर्न निम्न अनुसारका परिकल्पनाहरु र रणनीतिहरु अवलम्बन गर्नेछ ।

### क्षेत्रगत परिकल्पना:

#### खानेपानी तथा सरसफाइ क्षेत्र:

#### परिकल्पना:

“घरघरमा धारा चौकुनेको नारा,  
स्वच्छता र दिगोपनमा लागि परौ सारा”

#### योजना छनौटका आधारहरु:

- मापदण्डमा आधारित प्राथमिकीकरणका औजारहरुको आधारमा खानेपानी सेवाबाट हालसम्म बन्चितिकरणमा परेका समुदाय र बस्तीहरुलाई पहिलो प्राथमिकता दिने
- गरिव, बिपन्न समुदायको जल अधिकार सु-निश्चित गर्न क्षमता बिकास, सचेतना र सबै निर्णय प्रक्रियामा सबै बर्ग, समुदायको सहभागिता गराउने
- विद्यमान, निर्माणाधिन र प्रस्तावित सबै खानेपानी योजनाहरुमा पानी शुद्धिकरण गर्ने प्रविधिहरु जडान गर्ने
- प्रस्तावित योजनाहरुको लागि आर्थिक स्रोतहरुको प्रबन्ध गर्ने

#### सिंचाइ तथा निकास क्षेत्र

#### परिकल्पना:

“तरकारी खेति र फलफुल खेती गरी उत्पादन बढाऔ,

सिंचाइ तथा आयआर्जन गरि समृद्ध गा.पा. बनाऔं”

### योजना छनौटका रणनीति तथा आधारहरु

- विद्यमान सिंचाइहरुले नसमेटेको र भविष्यमा पनि ती योजनाहरुबाट सिंचित हुने सम्भावना नभएको वा न्युन भएका
- आय आर्जनलाई टेवा पुर्याउने तथा प्रति इकाई बढी फाईदा हुने क्षेत्रलाई प्राथमिकता
- पानीको बहुउपयोग हुने क्षेत्रलाई प्राथमिकता दिने
- प्रति व्यक्ति कम लागत तथा बढी जनसंख्या लाभान्वित हुने क्षेत्रलाई प्राथमिकता
- बढी सिंचित क्षेत्र समेट्ने तथा सेवा क्षेत्र बृद्धि हुने लाई प्राथमिकता

### वातावरण तथा पर्यावरण क्षेत्र

#### परिकल्पना:

“वातावरण र जलधार क्षेत्र जोगाउने हाम्रो चाहाना,  
हरियाली बनजंगल चौकुनेको गहना”

### योजना छनौट तथा प्राथमिकीकरणका आधारहरु

- मूल संरक्षण र सुरक्षण (पुनर्धारण, पुनर्भरण, पुनःप्रयोग जस्ता क्रियाकलापहरु) लाई प्राथमिकता
- वृक्षारोपण, भू-व्यवस्थापनलाई प्राथमिकता
- ठोस तथा तरल फोहर व्यवस्थापनका क्रियाकलापहरुलाई प्राथमिकता
- भू-क्षय, नदी र बाढी कटान, रोकथाम र वायो ईन्जिनियरिङ्गलाई प्राथमिकता

## ४.२. जलाधार क्षेत्र व्यवस्थापनका लागि एकीकृत जलस्रोत व्यवस्थापन

चौकुने गाउँपालिकामा मुख्यजलाधार क्षेत्रको रूपमा रहेको कर्णाली नदी र उप-जलाधारको रूपमा रहेका अन्य खोला, नदीनाला र तालतलैयाको पानी कर्णाली नदीमा मिसिन्छ। चौकुने गाउँपालिकामा प्राय सबै जसो नदीघाटी तथा जलाधार क्षेत्रहरुको नजिकै वरिपरी मानिसको वस्ती रहेको पाईन्छ। गाउँपालिकामा समुदायका मानिसहरुले जीविकोर्पाजनको लागि आवश्यक पर्ने आधारभूत आवश्यकताहरु जस्तै; सिंचाइ, माछापालन आदिका लागि जलाधार तथा उप-जलाधार क्षेत्रहरुमा निर्भर हुदै आएका छन्। जलाधार तथा उप-जलाधार क्षेत्रमा रहेका समुदायहरुको जीविकोपार्जन र त्यस्तो क्षेत्रमा उपलब्ध हुदै आएको प्राकृतिक स्रोतहरुको विचमा गहिरो सम्वन्ध रहेको हुन्छ।

चौकुने गाउँपालिकाले जलाधार क्षेत्रमा एकीकृत जलस्रोत व्यवस्थापनका सिद्धान्तमा आधारित जलउपयोग गुरुयोजना लागु गरी समग्र पर्यावरणको दिगोपनमा संझौता नगरिकन समन्यायिक तवरले आर्थिक-सामाजिक लगायत जल, जमिन तथा सम्बद्ध स्रोत साधनहरुको समन्वयात्मक विकास तथा व्यवस्थापन गर्ने नीति लिएको छ।

खानेपानी तथा सरसफाइमा पहुँचलाई संयुक्त राष्ट्रसंघले आधारभूत मानव अधिकारको रूपमा घोषणा गरेको र नेपालको संविधानले समेत आधारभूत मानव अधिकारको रूपमा आत्मसात गरेकोले यस गाउँपालिकाले खानेपानी तथा सरसफाइलाई आधारभूत अधिकारको रूपमा सेवा विकास गर्ने नीति लिएको छ।

एकीकृत जलस्रोत व्यवस्थापन लागु गर्नको लागि गाउँपालिकाले जलउपयोग गुरुयोजनालाई एक औजारको रूपमा अवलम्बन गरेको छ। एकीकृत जलस्रोत व्यवस्थापनका डब्लिन सिद्धान्तहरु तथा जलस्रोतको उपयोग एवं जलस्रोतहरुको संरक्षणका लागि बनेका जलस्रोत सम्बन्धि नेपाल सरकारका ऐन, कानून, नीति एवं योजनाहरुको परिपालना गर्दै चौकुने गाउँपालिकाको जलउपयोग गुरुयोजनाले यसका लक्ष्य तथा उद्देश्यहरु हासिल गर्न तपसिल अनुसारका नीति नियमको तर्जुमा तर्फ ध्यान दिनु पर्ने आवश्यकता रहेको छ।

- एकीकृत जलस्रोत व्यवस्थापन मार्फत योजना तर्जुमा
- योजना तर्जुमा, नीति निर्माण र कार्यान्वयनमा सबैको सहभागिता
- पानीको बहुउपयोगिता, विवेकपूर्ण उपयोग तथा उत्पादनशिल प्रयोग
- जलवायु परिवर्तन अनुकुलन र जोखिम व्यवस्थापनका लागि नीति तर्जुमा, सरोकारवालाहरुको क्षमता विकास र ठोस कार्यान्वयन
- पानीको पुनर्भरण, पुनर्धारण र पुनर्प्रयोग लगायत समुदायका मौलिक सिपहरुको उपयोग मार्फत पानीका स्रोतहरुको संरक्षण

समग्रमा एकीकृत जलस्रोत व्यवस्थापनका माध्यमले समग्र जलाधार क्षेत्रको समुचित र बिबेकपूर्ण विकास गर्न, जलाधार क्षेत्र भित्रको सम्पूर्ण प्राकृतिक स्रोतहरुलाई एकीकृत एवं दिगोरूपमा बिकास गरी गरीबी न्यूनीकरण गर्न गाउँपालिकाको बार्षिक योजना तर्जुमामा सरोकारवाला साझेदारहरु, समुदाय र जनप्रतिनिधीहरुले ठोस योजना निर्माण गरी कार्यान्वयन गर्नु पर्ने आवश्यकता रहेको र सो का लागि सबैको सहकार्य, साझेदारी र प्रतिबद्धता रहेको जलउपयोग गुरुयोजना निर्माणका क्रममा आयोजना गरिएका योजना तर्जुमा गोष्ठीहरुमा सरोकारवालाहरुको धारणा रहेको छ। एकीकृत जलस्रोत व्यवस्थापनका लागि बिभिन्न क्रियाकलापहरु योजना तर्जुमा गोष्ठी मार्फत सहभागीहरुले गाउँकार्यपालिकामा सिफारिस गरी गुरुयोजनामा प्राथमिकिकरण सहित समावेश गरेका छन्।

### ४.३. एक जल नीति तथा अवधारणा

जलाधार क्षेत्र व्यवस्थापन अन्तर्गत स्रोतहरुको संरक्षण र व्यवस्थापन, जलाधार र समुदायमा पानीको विद्यमान अवस्था विचार गर्दै दिगो उपयोग नीति र पानीको उत्पादनशिल उपयोगमा एक जल अवधारणाले जोड दिन्छ। एक जल अवधारणाको अवलम्बनले समग्र प्रणालीगत दृष्टीकोणले उपयोग गरी पानीको आपूर्ति र सरसफाइको गुणस्तरिय सेवा, परिणाम र समतामुलक जलस्रोत व्यवस्थापन गरी पानीको दिगोपना हासिल गर्न मद्दत गर्दछ। एक जल प्रणाली अन्तर्गत निम्न कार्यहरु प्राथमिकताका साथ गरिन्छ।

- सुरक्षित रूपमा खानेपानीको व्यवस्थापन, बहु उपयोगी जल प्रणाली र खानेपानी तथा सरसफाइ उपभोक्ता समितिहरु मार्फत प्रभावकारि रूपमा योजना तर्जुमा, कार्यान्वयन र व्यवस्थापन,
- दिसाजन्य लेदोको सुरक्षित ढंगले व्यवस्थित तथा दिगो व्यवस्थापन सेवा, त्यसको उपचारका लागी आवश्यक प्लान्ट र त्यसको पुर्नउपयोगबाट आर्थिकोपार्जनको अवसरहरु प्रदान गर्ने,

- स्थानीय सरकार र समुदायका साझेदार सरोकारवालाहरुको क्षमता विकास र जलस्रोतको न्यायोचित व्यवस्थापन गर्ने,
- पानीको दिगो सेवाका लागि राम्रोसंग संरक्षित र व्यवस्थित पानी प्रभावित क्षेत्रहरुमा पारिस्थितिकीय जल प्रभाव सुनिश्चित गर्ने।

चौकुने गाउँपालिकामा पनि एकजल नीति अनुरूप पानीको बहु-उपयोग गर्दै जलउर्जा, सिंचाइ तथा पानी घट्टहरु एउतै स्रोतबाट संचालन भइरहेका छन्। बिद्यमान योजनाहरुको सामाजिक तथा प्राबिधिक अध्ययन गर्दा गाउँपालिका भित्र ४ वटा बहु-उपयोगी योजनाहरु निर्माण भएको पाइएको छ।

#### **४.४. लैङ्गिक समानता तथा सामाजिक समावेशिकरण अवधारणा र एकीकृत जलस्रोत ब्यबस्थापन**

समुदायको अवस्था विश्लेषण गर्दा पानी संग सम्बन्धित क्रियाकलापहरुमा घरायसीस्तरमा महिलाहरु तथा जीविकोपार्जन वा उत्पादनशिल प्रयोगको हिसाबले समुदायका केहि निश्चित वर्ग, समुदायको पानी संग बढी सरोकार हुने हुँदा जल उपयोग गुरुयोजनाको तयारी चरण देखि कार्यान्वयन तहसम्म महिला र त्यस्ता बर्गहरुको सहभागिता र नेतृत्व सुनिश्चित गरिन्छ । गुरुयोजनाले पानी र जलस्रोतको विनियोजन, सुशासन र वित्तका पक्षहरुमा पहुँचमा सबैभन्दा ठूलो असमानताहरु अनुभव गर्ने जनसंख्याको विशेष आवश्यकताहरुलाई सम्बोधन गर्दै उमेर, लिंग, धर्म, जाति, अपाङ्गता, भूगोलका आधारमा आउने अवरोधहरु र त्यसबाट आधारभूत सेवाहरुको पहुँचमा पर्ने असरलाई कम गर्ने र प्राथमिकता दिन सहयोग पुरयाउदछ । यस जलउपयोग गुरुयोजनाको कार्यान्वयन प्रकृत्यामा पारदर्शीता, सहभागिता र जवाफदेहिताको अभ्यास मार्फत सुशासनको प्रवर्द्धन र लैङ्गिक समानता तथा सामाजिक समावेशिकरण को सुनिश्चितता गराउन तपसिलका नीति लिईने छ।

- प्रत्येक वर्ष यस गाउँपालिका लगायत अन्य कार्यरत संघ संस्थाहरुको जलस्रोत, सरसफाइ र स्वच्छता को क्षेत्रमा उपलब्ध बजेट समिक्षा गरी सो बारे सबै उपभोक्तालाई अग्रिम जानकारी गराइनेछ।
- उपलब्ध बजेट तथा जलस्रोत, सरसफाइ र स्वच्छतासित सम्बन्धित अन्य सुचना तथा जानकारीमा सबै उपभोक्ताहरुको पहुँचका लागि आम संचार माध्यमको प्रयोग गरिनेछ।
- यो जलउपयोग गुरुयोजना यस गाउँपालिका भित्र जलस्रोत , सरसफाइ र स्वच्छताका क्षेत्रमा गरिने सम्पुर्ण लगानीहरुको प्रमुख आधारको रुपमा रहनेछ । उपलब्ध बजेट तथा स्रोत साधनले सम्भव भए सम्म परियोजनाहरु कार्यान्वयन गर्दा जलउपयोग गुरुयोजनामा उल्लेखित प्राथमिकता अनुरूपनै गरिनेछ ।
- जलउपयोग गुरुयोजना तर्जुमाको चरणमा झै यसको कार्यान्वयनमा समेत महिलाहरुको समान सहभागिता तथा दलित, जनजाती तथा पछाडी पारिएको वर्गको समानुपातिक प्रतिनिधित्व हुने गरी सम्बन्धित उपभोक्ताहरुको सकृय सहभागिता रहनेछ। परियोजनाहरुको निर्माण, सञ्चालन तथा मर्मत सम्भार सम्बन्धित उपभोक्तहरुले गठन गरेको उपभोक्ता समितिको प्रत्यक्ष संलग्नतामा हुनेछ।
- सबै उपभोक्ता समितिहरुमा सम्बन्धित क्षेत्रमा बसोवास गर्ने महिलाहरुको समान तथा बिभिन्न जात जातीहरुको समानुपातिक प्रतिनिधित्व सुनिश्चित गरिनेछ । समितिका प्रमुख पदहरुमा समेत महिलाहरुको कम्तिमा ५०%, सामाजिक बिभेदमा परेका जात जातीहरुको समानुपातिक प्रतिनिधित्व अनिवार्य गरईनेछ।

- गुरुयोजना कार्यान्वयनमा उपभोक्ता समिति गठन तथा पुनर्गठन गर्दा लैङ्गिक समानता तथा सामाजिक समावेशिकरण लाई ध्यान दिदै महिलाहरुको समान सहभागिता तथा दलित, जनजाती तथा पछाडी पारिएको वर्गको समानुपातिक प्रतिनिधित्व हुने गरी पदाधिकारी तथा सदस्यहरु समावेश गरिनेछ ।
- यो जलउपयोग गुरुयोजना कार्यान्वयनको क्रममा महिला र सामाजिक बिभेदमा परेका जात जातीहरुको क्षमता अभिवृद्धीका लागि बिशेष पहल गरिनेछ । उनीहरुलाई नै लक्षित गरेर बिभिन्न क्षमता बिकास क्रियाकलापहरु सञ्चालन गरिनेछन । क्षमता विकासका कृयाकलापहरुको लागि सहभागी छनौट गर्दा समेत लैङ्गिक समानता तथा सामाजिक समावेशिकरण लाई ध्यान दिनुपर्नेछ ।
- स्रोत र साधनले भ्याए सम्म यस अन्तरगत निर्माण गरिने सबै भौतिक संरचनाहरुलाई महिला, बालबालिका, अपाङ्ग र बृद्ध मैत्री बनाइनेछन। मुख्यतया खानेपानी र सरसफाइ परियोजनाका सबै संरचनाहरु महीलाहरुको महिनावारीको बेलाको स्वच्छता व्यवस्थापन, छुट्टै शौचालयको व्यवस्था र उनीहरुको घरायसी कार्य बोझ न्यूनिकरण हुनेगरी निर्माण गरिनेछन ।
- खानेपानी सरसफाइ र स्वच्छताको कभरेज कम भएका क्षेत्रलाई प्राथमिकता दिने र बजेट वृद्धि गर्ने तदनुसार विनियोज बजेटले अति-गरीब र पछाडि पारिएका वर्गहरुको उच्च जनसंख्या भएको क्षेत्रलाई प्राथमिकतामा राखिनेछ ।
- खानेपानीको धारा, शौचालय निर्माण, ढल जडान गर्दा आवश्यक पर्ने लागतमा गरिब तथा सीमान्तकृत परिवारलाई सहूलियत दिइनेछ ।
- कठिन परिस्थिति र विशेष अवस्थाका कारण पानीको महसुल तिर्न नसक्ने गरिब तथा सीमान्तकृत समुदायलाई पानीको महसुलमा अनुदान वा छुट दिइनेछ ।
- खानेपानी सम्बन्धी सचेतना अभियान र सरसफाइ अनिवार्य हुनुपर्छ । सचेतनामा लै स सा स को बिषय समावेश हुनुपर्दछ सबै प्रशिक्षणमा अनिवार्य; महिला, सीमान्तकृत र पछाडि पारिएका वर्गलाई GESI सम्बन्धी तालिम दिइनेछ ।
- ग्रामीण मर्मत सम्भार कार्यकर्ता र शौचालय निर्माणकर्ता छनोटको मापदण्ड महिला, गरीब र बहिष्कृत वर्ग मैत्री हुनेछ ।
- महिला, गरिब र बहिष्कृतका मुद्दाहरुलाई सम्बोधन गर्न खानेपानी उपभोक्ता तथा सरसफाइ समितिका लागि सम्झौतामा शर्तहरु हुनेछन ।
- महिला, गरिब र बहिष्कृतको आवश्यकतालाई सम्बोधन गर्ने क्रियाकलापका लागि पर्याप्त बजेट विनियोजन गर्ने, यी समूहको क्षमता अभिवृद्धि गरी दक्ष कार्य गर्ने ।
- निर्माण सामग्री खरिद गर्दा महिला सहकारी तथा अन्य महिला, गरिब र बहिष्कृत समूहलाई सामग्रीको स्थानीय आपूर्तिकर्ताको रूपमा प्रवर्धन गरिनेछ ।
- अनुगमन समुहमा महिला, बालबालिका, गरिब तथा बहिष्करणमा परेकाको सहभागिता सुनिश्चित गर्ने ।
- सार्वजनिक लेखापरीक्षण गर्दा जीईएसआई मुद्दाहरु र सार्वजनिक अडिट दिशानिर्देशहरु अनुसार सम्बोधन गरिनेछ ।
- अति-गरीब र गरीव वर्गको उच्च जनसंख्या भएका क्षेत्रहरु प्राथमिकता र तदनुसार बजेट विनियोजन ।

- यस गुरुयोजना अर्न्तगत निर्माण गरिने सबै योजनाहरुमा सुशासन नीति अगाल्दै अनिवार्य रूपमा सार्वजनिक सुनवाई, सार्वजनिक समिक्षा र सार्वजनिक परिक्षण गरिनेछन । यी सबैमा कार्यहरुमा आम उपभोक्ता र सेवा प्रदायक बिचको अन्तरकृया र संवादलाई बिशेष जोड दिइनेछ । परियोजनाहरुका भौतिक संरचनाहरु र तिनले प्रदान गर्ने सेवाको गुणस्तर र दिगोपनाको लागि उक्त योजना कार्यान्वयन गर्ने संस्था पुर्णरूपमा जवाफदेहि हुनेछ ।

#### **४.५. पानीको उत्पादनशिल प्रयोग**

पानीलाई खानेपानी प्रयोजनका लागि मात्रै प्रयोग गर्ने तर संस्थागत र दिगो विकासका लागि ध्यान नदिदा समुदायमा योजनाहरु डिजाइन अवधिसम्म संचालनमा राखिराख्न समस्या रहेको स्थिति बिद्यमान छ। योजनाहरुमा पानी उपयोग बाफतको शुल्क उठाउने र उठेको रकमबाट योजनामा हुन आउने बिभिन्न स-साना मर्मत कार्यहरुमा उपयोग गर्न सकिए योजनाहरुको संचालनलाई सहज र दिगो बनाउन सकिन्छ। गाउँपालिकामा गरिएका प्राबिधिक र सामाजिक सर्बेक्षणमा गरिएका छलफलमा पानी शुल्क उठाउने र योजनाहरुको उपभोक्ता स्तरबाटै स्वस्फुर्त समयानुकुल मर्मत सम्भार गर्ने गरेको निकै नै कम अभ्यास छन् । पानीको उपभोगमा पुस्तान्तरण गर्न र दिगो योजनाका लागि संस्थापन व्यवस्थापन, मर्मत सम्भार कोष, पानी शुल्क लगायत पारदर्शि सयन्त्र स्थापना र समाबेशीताका सिद्धान्त अवलम्बन गर्नु आवश्यक देखिन्छ। पानीको उत्पादनशिल प्रयोग मार्फत समुदायको आयआर्जन बृद्धी गर्न सकिए कोष उठाउन र योजनाहरुको मर्मत सम्भार समय गरी पानीको उपभोग दिगो र निरन्तर गर्न सकिन्छ।

समुदायमा पानीको बहु-उपयोग मार्फत उत्पादनशील क्षेत्रहरुमा प्रयोग गर्ने, धाराबाट खेरजाने पानी करेशाबारी तथा तरकारी खेतीमा प्रयोग गर्ने, स्रोतहरु उपलब्ध हुने समुदाय तथा बस्तीहरुमा पानीको बहु-उपयोग गर्ने नीति अपनाई खानेपानी संगै आधुनिक सिंचाइका योजनाहरुको पनि कार्यान्वयन गर्ने तर्फ गाउँपालिकाले नीति तर्जुमा गरी कार्यान्वयनमा जानु दिगो योजना कार्यान्वयनका लागि आवश्यक छ । खेरजाने पानीले समुदायको वातावरणलाई फोहोर तुल्याउनका साथै विभिन्न रोगहरु/महामारीहरु समेत निम्त्याउन सक्ने, लामखुट्टे, झिंगा जस्ता किराहरुको प्रकोप बढ्ने हुदा त्यसको उचित व्यवस्थापन गरिने नीति अवलम्बन सहित पानीको प्रयोग मार्फत आयआर्जनका अवसरहरु श्रृजना गर्ने र समुदायले पानीको उपयोग बाफतको शुल्क संकलन गरी पानीका योजना तथा स्रोतहरु संरक्षणमा लगानी गर्ने, स-साना आर्थिक स्रोतहरुका लागि बाह्य स्रोत र परनिर्भरता हटाउन पानीलाई उत्पादनशिल प्रयोग गर्नु आवश्यक देखिन्छ। जलउपयोग निर्माणका क्रममा चौकुने गाउँपालिका भित्र पानीको उत्पादनशिल प्रयोग गर्न सक्ने अवस्था पर्याप्त रहेका र पानीको बहुउपयोगीता तथा दिगो संस्थागत व्यवस्थापकिय पक्षमा जोड दिनु पर्ने सरोकारवालाहरुको बुझाई रहेको छ।

#### **४.६. जलस्रोतको उपयोगका लागि विकल्प तथा प्रविधिहरु**

जलवायु परिवर्तन लगायत प्रकृतिमा हुदै गर्इरहेको असन्तुलनले गर्दा पानीका स्रोतहरुमा पानीको बहाव कम हुदै गर्इरहेको तथा वर्षातको समयमा अतिवृष्टि हुदा पहिरो जाने, बस्तीहरु बाढी डुबानमा पर्ने समस्याहरु दिनानुदिन बढ्दै गरिरहेका छन् । त्यसकारण जलस्रोतको समुचित उपयोगका लागि विभिन्न बिकल्प तथा

प्रविधिहरू आवश्यक पर्ने हुदा यस चौकुने गाउँपालिकाका लागि आवश्यक विकल्पहरू निम्न अनुसार रहेका छन् ।

- चौकुने गाउँपालिकामा खानेपानीको मुख्य स्रोत मूल, कुवा, नदी नाला जस्ता जलस्रोत रहेको र पानीमा विभिन्न रासायनिक तथा जैविक प्रदुषण हुने भएकोले सबै खानेपानी योजनाहरूमा पानी सुरक्षा योजना निर्माण गरी लागु गर्न आवश्यक देखिन्छ ।
- वर्षातको समयमा गाउँपालिका बस्तीहरूमा पहिरो वा भू-क्षय, भल बग्ने हुदा त्यस्तो बेलाका लागि चर्पीको स्याल्याब जमिन भन्दा माथि उठाएर निर्माण गर्ने, जसले गर्दा धेरै वर्षात भएको समयमा समेत सरसफाइ कायम राख्न सकिन्छ ।
- ब्यवस्थित खानेपानी योजनाबाट खानेपानी आपूर्ति गर्न पानी सुरक्षा योजना तयार गरी कार्यान्वयन गर्न सकिन्छ ।
- विद्यमान, निर्माणाधिन र नया निर्माण हुने सिंचाइ योजनाहरूबाट पनि सिंचित हुन नसक्ने खेतीयोग्य भू-भागहरूमा नजिकको खोला/नदीबाट पानी तात्रे प्रविधिहरू अंगाल्न सकिने देखिन्छ ।
- बाढी पहिरोको बेला बस्ती/घरहरू डुबान परेको खण्डमा सामुहिक आवासका लागि सेफ हावस अथवा सुरक्षित आश्रयस्थल हरु निर्माण गर्न सकिने देखिन्छ ।

#### ४.७. मापदण्डमा आधारित प्राथमिकीकरण औजारहरू (CBRT)

खानेपानीका योजनाहरूको वडा र गाउँपालिकास्तरमा प्राथमिकीकरणका लागि युएसएआइडी कर्णाली जल परियोजनाले मापदण्डमा आधारित प्राथमिकीकरणका औजारहरू (CBRT tools) को प्रयोग गरिन्छ। जलउपयोग गुरुयोजनाका खानेपानी क्षेत्रका योजना प्राथमिकीकरणमा प्रयोग भएको यो औजारको प्रयोग गर्न निकै सहज, योजना तर्जुमा र प्राथमिकीकरणमा हुने बिवाद न्युनिकरणमा सहयोगी रहेको, गरिब बिपन्न र पछाडी पारिएका बर्ग/ खानेपानीको पहुँच नपुगेका (सेवा बिहिन), भौगोलिक कठिनाई भएका क्षेत्र/समुदायहरूलाई प्राथमिकता दिने, सेवाकेन्द्र लगायत बस्ती घनत्व भएको स्थान बिशेषका योजनाको माग सम्बोधन गर्नका साथै समतामुलक ढंगबाट माग सम्बोधन गर्न अत्यन्तै महत्वपूर्ण रहेको योजना तर्जुमा गोष्ठीका सहभागीहरूको प्रतिक्रिया रहेको थियो।

मापदण्डमा आधारित प्राथमिकीकरण औजारहरू र सूचकहरूको विवरण तलको तालिका-२४ र २५ मा प्रस्तुत गरिएको छ।

तालिका- २३: समुदाय तथा योजना छनौट मापदण्ड (नयाँ निर्माण)

क्र. सं	सूचक	उप सूचक	अंक भार	जम्मा अंक	कैफियत (अङ्क दायरा: ६ - ३६)
क)आधारभूत खानेपानी सेवाको पहुँचमा समुदायको स्थिति				१३	(अङ्क दायरा: ४ - १३)
१	गरिब घरधुरि (%)	>=५०%	३	३	

			$\geq 25\% < 40\%$	२		बढी जनसंख्या भएका समुदायको लागि प्राथमिकता (उच्च जनसंख्या घनत्व)
			$< 25\%$	१		
		लैङ्गिक समानता लक्षित समूहको घरधुरि (%)	$\geq 40\%$	३	३	
			$\geq 25\% < 40\%$	२		
			$< 25\%$	१		
		सामाजिक समावेशीकरण लक्षित समूहको घरधुरि (%)	$\geq 40\%$	३	३	
			$\geq 25\% < 40\%$	२		
			$< 25\%$	१		
२	भौगोलिक कठिनाइमा रहेको समुदाय		$\geq ५$ घण्टा	३	३	भौगोलिक कठिनाइमा रहेको समुदायको लागि प्राथमिकता
			$\geq २$ घण्टा $< ५$ घण्टा	२		
			$< २$ घण्टा	१		
३	विद्यालय तथा स्वास्थ्य संस्थाको अवस्थिति		छ	१	१	बिध्यालय तथा स्वस्थ्य संस्था भएका समुदायलाई प्राथमिकता
			छैन	०		
<b>ख) सामुदायमा विद्यमान खानेपानी सेवाको अवस्था (सेवा स्तर)</b>					<b>१८</b>	<b>(अङ्क दायरा: ० - १८)</b>
			घरधुरी (%)	अंक भार		
१	सेवा बिहिन तथा असुरक्षित खानेपानी सेवा उपभोग गर्ने घरधुरी		100%	३	१८	उच्च प्रतिशत, उच्च प्राथमिकता हुनेछ
२	सीमित खानेपानी सेवाको पहुँचमा रहेको घरधुरी		0%	२		
३	आधारभूत खानेपानी सेवाको पहुँचमा रहेको घरधुरी		0%	१		
४	सुरक्षित रूपमा व्यवस्थित खानेपानी सेवाको पहुँचमा रहेको घरधुरी		0%	०		
<b>ग) सामुदायमा लगानी मैत्री बाताबरणको अवस्था</b>					<b>५</b>	<b>(अङ्क दायरा: २ - ५)</b>

१	स्थानीय सरकार (LG) द्वारा जल उपयोग गुरुयोजना अथवा खानेपानी सरसफाइ तथा स्वच्छता योजना अथवा पालिकाको वार्षिक योजनामा प्राथमिकता निर्धारण गरिएको योजना	बजेट बिनियोजन भैसकेको	३	३	स्थानीय निकयले पहिचान तथा प्राथमिकिकरण गरिएको खानेपानी योजन अथवा आवधिक योजनामा समाबेस गरिएको योजना उच्च प्राथमिकता हुनेछ
		बजेट बिनियोजनको प्रतिबद्धता गरेको	२		
		छैन	१		
२	खानेपानी योजनामा लागत साझेदारिको सम्भावना (खानेपानी योजनामा योगदान र मर्मत गर्न स्थानीय निकाय र सरोकारवालाहरूको इच्छा, तत्परता र प्रतिबद्धता)	छ	२	२	स्थानीय सरकार /साझेदारहरू र उपभोक्ता सँग लागत साझेदारिको सम्भावना उच्च रहेको योजना उच्च प्राथमिकता हुनेछ
		छैन	१		
<b>जम्मा अंक (माथिका ३ सूचकहरूको जम्मा - क, ख र ग)</b>				<b>३६</b>	

तालिका- 24: समुदाय तथा योजना छनौट मापदण्ड (मर्मत तथा पुनरनिर्माण)

क्र.सं	सूचक	उप सूचक	अंक भार	जम्मा अंक	कैफियत (अङ्क दायरा: ९ - २८)
<b>योजनाको भौतिक अवस्था</b>				<b>२१</b>	<b>(अङ्क दायरा: ६ - २१)</b>
१	पानीको उपलब्धता	वर्ष भरी	१	३	पानीको उपलब्धता कम रहेको समुदायको लागि प्राथमिकता
		>११ महिना	२		
		≤११महिना	३		
२	योजना सम्पन्न बर्ष	≤ ५ वर्ष	१	३	पुरानो योजना रहेको समुदायको लागि प्राथमिकता
		>५ वर्ष देखि ≤१० वर्ष	२		
		>१० वर्ष	३		

३	विद्यमान खानेपानी योजनाका भौतिक संरचनाको संचालन अवस्था	>७५%	१	४	भौतिक संरचनाको संचालन अवस्था नाजुक रहेको समुदायको लागि प्राथमिकता
		>५०%	२		
		<७५%			
		>२५%	३		
		<५०%			
		<२५%	४		
४	घरधुरी र सन्चालनमा रहेका धाराको आनुपत	≤५ घरधुरी	१	३	घरधुरी र सन्चालनमा रहेका धाराको आनुपत उच्च रहेको समुदायको लागि प्राथमिकता
		५-१० घरधुरी	२		
		>१० घरधुरी	३		
५	समुदायमा उपलब्ध पानीको मात्रा	≤६५ लि/से	१	३	हाल सन्चालनमा रहेको धारामा पानीको बहाव (लि/से) कम रहेको समुदायको लागि प्राथमिकता
		६६-१०० लि/से	२		
		>१०० लि/से	३		
६	उपलब्ध पानीको गुणस्तर	सधै राम्रो	१	३	समुदायमा उपलब्ध पानीको गुणस्तर नाजुक रहेको समुदायको लागि प्राथमिकता
		प्राय राम्रो	२		
		प्राय नराम्रो	३		
७	पानीको चुहावट	छैन	०	२	संरचना तथा पाईप प्रणालीमा चुहावट उच्च रहेको समुदायको लागि प्राथमिकता
		छ	२		
<b>विद्यमान खानेपानी योजनामा उपभोक्ता समितिको अवस्था</b>				<b>७</b>	<b>(अङ्क दायरा: ३ - ७)</b>
१	विद्यमान समयमा खानेपानी योजनामा उपभोक्ता समितिको उपलब्धता	छ	२	२	विद्यमान समयमा खानेपानी योजनामा उपभोक्ता समितिको उपलब्ध रहेको समुदायको लागि प्राथमिकता
		छैन	१		
२	विद्यमान समयमा मर्मत सम्भार कार्यकर्ताको उपलब्धता	छ	२.५	२.५	विद्यमान समयमा मर्मत सम्भार कार्यकर्ताको उपलब्ध रहेको समुदायको लागि प्राथमिकता
		छैन	१		

३	विद्यमान समयमा पानी महसुलको ब्यवस्था रहेको तथा महसुल संकलन गर्ने गरेको	छ	२.५	२.५	विद्यमान समयमा पानी महसुलको ब्यवस्था रहेको तथा महसुल संकलन गर्ने गरेको समुदायको लागि प्राथमिकता
		छैन	१		

## ४.८. स्रोत संरक्षण

एकातिर खानेपानीका स्रोतहरू जलवायु परिवर्तन तथा मानवद्वारा निर्माण भईरहेका विभिन्न पूर्वाधारजन्य गतिविधिहरूले गर्दा पानीका स्रोतहरू सुक्दै र हराउदै गईरहेका छन् भने अर्कोतर्फ बढ्दो जनसंख्या, शहर केन्द्रित जनघनत्व, नयाँ प्रविधि र जिवनशैली, उद्योग धन्दा आदि कारणहरूले समुदायमा पानीको माग बढ्दै गईरहेको छ। समुदायको बढ्दो पानीको माग, पर्यावरणको संरक्षण र सुक्दै तथा हराउदै गईरहेका स्रोतहरू बिचको सन्तुलन मिलाउन हाल प्रयोग भइरहेका पानीका स्रोतहरूका साथै प्रयोग नभएका स्रोतहरूको पनि उचित संरक्षण र व्यवस्थापन हुन अति आवश्यक छ। यसका लागि स्रोतहरूको वरिपरि खुला चरिचरण नगर्ने/नगराउने, पानीका स्रोतहरूको वरिपरी घेरबार गर्ने तथा फोहर हुन बाट बचाउने जस्ता क्रियाकलापहरू पर्दछन्। त्यसैगरि पानीका सुक्दै गईरहेका स्रोतहरूको संरक्षणका लागि वर्षातको पानीलाई जमिन भित्र पठाउने खाडल (Recharge Pits), स्रोतहरूको माथि पुनर्भरण पोखरीका साथै समथर भूभागमा त्यहाँ रहेका प्राकृतिक तालतलैयाको संरक्षणका साथै पानीको स्रोतहरू वरिपरी पानी नसुकाउने जातका बोटबिरुवाहरूको वृक्षारोपण आदि गर्न सकिन्छ।

गाउँपालिका स्तरिय योजना तर्जुमा गोष्ठीमा भएको छलफलमा खुला चरिचरणलाई, आगलागी, जंगल फडानी आदिलाई निरुत्साहित पार्ने, योजनाबद्ध विकास निर्माण योजनाहरू थाल्ने साथै स्रोत संरक्षणमा समुदायको अगुवाई सुनिश्चित गरी जलाधारहरू बिच बिवाद समाधान सहित क्षमता अभिवृद्धी र बिबेकपूर्ण उपयोगको वातावरण निर्माण, सामुदायिक बनक्षेत्रहरूलाई बिस्तार र संरक्षण/सम्बर्द्धनमा टेवा पुऱ्याउने, नदी कटान, भु-क्षयीकरण, ढुंगा गिट्टी बालुवा आदिको नियमन उत्खनन र प्रयोग, पूर्वाधार निर्माण गर्दा स्रोतलाई असर नपर्ने र वातावरणमैत्री संरचना निर्माण साथै पानीका स्रोत नजिक संरचना निर्माण गर्दा बायो ईन्जिनियरिङका बिकल्प सहित संरचना निर्माण गर्ने, प्राकृतिक अवस्थालाई कायम, संरक्षण र प्रवर्धन गर्ने, गाउँपालिका स्तरमा संरक्षणका ठोस नीति नियम तर्जुमा गरी कार्यान्वयनमा ल्याउनु पर्ने आवश्यकता देखिन्छ। यसै गरी निर्माण नियमन जस्ता बिषयहरूमा बिज्ञहरूको सल्लाह परामर्स सहित नीति तर्जुमा, समुदायको क्षमता अभिवृद्धी गर्न सूचना/शिक्षा/संचार सामग्रीहरूको प्रकाशन र वितरण आदि सम्वन्धि आवश्यक कानुन बनाई गाउँपालिकाको बार्षिक योजना मार्फत कार्यक्रमहरू संचालन गर्ने बारेमा छलफल भएको थियो। त्यसैगरि प्राकृतिक रूपमा विद्यमान रहेका ताल तलैयाहरूको संरक्षण, जल पर्यटन प्रवर्द्धनका साथै पानीको स्रोतहरू वरिपरी पानी नसुकाउने जातका बोटबिरुवाहरूको वृक्षारोपण, जलाधार क्षेत्र भित्र समुदायहरूमा स्रोत संरक्षण र विवेकपूर्ण उपयोगका लागि सहभागितात्मक योजना तर्जुमा गर्ने बिषयमा समेत चौकुने गाउँपालिकाका सरोकारवाला प्रतिवद्ध रहेका छन्।

## अध्याय-५ : जलउपयोग गुरुयोजना

### ५.१. अन्तर विश्लेषण

टोलस्तरीय भेला तथा बैठकहरुबाट संकलित तथ्याङ्कहरु, वडा स्तरीय बैठक, अनुशिक्षण तथा योजना तर्जुमा गोष्ठी र गाउँपालिकास्तरीय बैठक, छलफल तथा योजना तर्जुमा गोष्ठीको अवधिमा संकलन गरिएका तथ्याङ्कहरुको विश्लेषण गर्दा चौकुने गाउँपालिकामा हालसम्म २९ वटा खानेपानी योजनाहरु विद्यमान योजनाको रूपमा रहेका छन् । जसबाट २,२४७ घरधुरीहरु लाभान्वित भएको देखिन्छ । त्यसै गरि पालिकामा हाल २० वटा खानेपानी योजनाहरु निर्माणाधीन अवस्थामा रहेका छन् र उक्त निर्माणाधीन योजनाहरु बाट २५७० घरधुरीहरु लाभान्वित हुने देखिन्छ । यसरी समग्रमा विद्यमान योजनाहरु र निर्माणाधीन योजनाहरुबाट पालिकाको कुल घरधुरीको करिब ९०.६ % घरधुरीहरुमा निर्माणाधीन योजनाहरु सम्पन्न हुँदा व्यवस्थित योजनाबाट खानेपानी सेवा आपूर्ति हुने देखिन्छ । हाल सम्म निर्माण सम्पन्न भएका र निर्माणाधीन योजनाहरु सबै उपभोक्ता समितिबाट संचालन र ब्यवस्थापन भईरहेका छन् । तर योजनाहरुको मर्मत सम्भार र ब्यवस्थापन राम्रो ढंगबाट हुन नसकेकोले सबै खानेपानी योजनाहरुबाट आधारभूत खानेपानी सेवा समेत आपूर्ति हुन सकेको छैन ।

सिंचाइ तथा निकास तर्फ जम्मा १११ वटा विद्यमान कुलो सिंचाइका योजनाहरु रहेका छन् भने ५ वटा डिप बोरिंग प्रविधिका सिंचाइ योजनाहरु रहेका छ । ति विद्यमान सिंचाइका योजनाहरु बाट ३,६४० घरधुरीहरुको करिब २८,०४५ रोपनी अर्थात् कूल खेतियोग्य भू-भाग मध्ये करिब ३१% जमिन सिंचित भइरहेको छ । हालसम्मका विद्यमान सिंचाइ योजनाहरु मध्ये प्राय सबै योजनाहरु केन्द्रीय सरकार मार्फत बजेट बिनियोजन भई निर्माण भएका देखिन्छन र त्यसको समुदायस्तरमा पानी बांडफांड र सो को ब्यबस्थापनका लागि स्थानीय समुदायकै सहभागितामा विभिन्न सिंचाइ जल उपभोक्ता समितिहरु गठन भएका छन् ।

चौकुने गाउँपालिकामा बर्षातको समयमा नदी कटान तथा बाढीबाट बिगतका बर्षहरुमा ठूलो धनजनको क्षति हुँदै आइरहेको छ । बर्षातको समयमा हुने क्षति र जोखिमहरुलाई मध्यनजर गर्दै गाउँपालिकाले विपद पुर्व तयारी तथा प्रतिकार्य योजना, २०७९ निर्माण गरी लागु गर्ने तयारी गरिरहेको छ तथापी योजनाहरुको कार्यान्वयनका लागि ति प्रयासहरु मात्र प्रयाप्त भने छैनन् । गाउँपालिकामा विपद प्रतिकार्यका लागि गाउँपालिका, वडा र समुदायस्तरमा पनि विभिन्न समिति, उप-समितिहरु गठन भइ परिचालन समेत भईरहेका छन् ।

गाउँपालिका, वडा र समुदाय तथा उपभोक्ता समितिहरुसंग गुरुयोजना तयारिका क्रममा गरिएका छलफल र संकलन गरिएका तथ्याङ्कहरुको बिश्लेषणका आधारमा गाउँपालिकामा एकीकृत जलस्रोत व्यवस्थापन लगायत खानेपानी, सरसफाइ तथा स्वच्छता क्षेत्रमा देखिएका अन्तरहरु (Gaps) र तिनको परिपूर्तिका लागि संलग्न तालिका अनुसारका उपायहरुको अवलम्बन गर्न आवश्यक देखिन्छ ।

तालिका- २५: हाल देखिएका अन्तरहरू र परिपूर्तिका उपायहरू

हाल देखिएका अन्तरहरू (Gaps)	समाधानका उपायहरू
- विद्यमान खानेपानी योजनाहरूले वितरण गर्दै आई रहेको खानेपानीहरूमा पानी सुरक्षा योजना निर्माण नभएको देखिएको ।	- सबै विद्यमान खानेपानी योजनाहरू र निर्माणाधीन खानेपाली योजनाहरूमा सुरक्षित पानीका उपायहरू अवलम्बन गर्नुपर्ने र निर्माणको अन्त संगै पानी सुरक्षा योजना निर्माण गर्नुपर्ने ।
- अधिकांश खानेपानी उपभोक्ता समितिहरूको ब्यबस्थापकीय क्षमता कमजोर देखिएको - सबै खानेपानी योजनाहरूमा आवश्यक प्राविधिक मानवस्रोतको कमि ।	- पालिकामा हाल विद्यमान खानेपानी योजनाका उपभोक्ता समितिहरूको ब्यबस्थापकीय क्षमता विश्लेषण गर्दा करिब ३०% उपभोक्ता समितिहरू मात्रै व्यवस्थित ढंगबाट संचालन भएको देखिएको हुँदा गाउँपालिकाले खानेपानी तथा सरसफाई उपभोक्ता संस्था ब्यबस्थापन कार्यविधि तयार गरी सोहीअनुसार अनुसार परिचालन गर्नुपर्ने र उपभोक्ता समितिहरूको क्षमता बिकासमा जोडदिनु पर्ने देखिएको छ ।
- दिसाजन्य लेदो ब्यबस्थापन र ठोस फोहोर ब्यबस्थापनको अभाव	- पालिकामा बढ्दो शहरीकरण र बसाइँसराइको चाप बढी भएकोले अहिले देखि नै दिसाजन्य लेदोको उचित ब्यबस्थापनका लागि आवश्यक पहल गर्ने र बजेट बिनियोजन गर्ने ।

## ५.२. आवधिक योजनाको सारांश

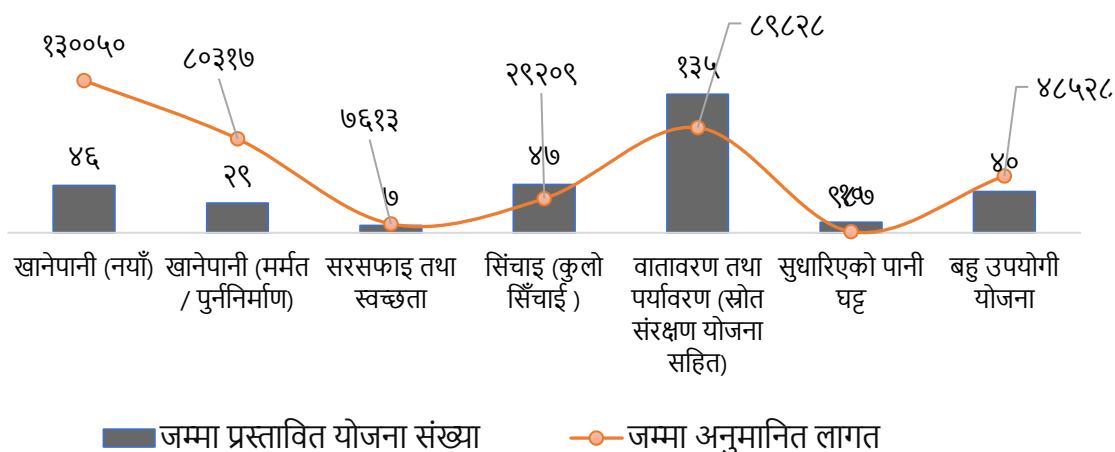
यस चौकुने गाउँपालिकामा विद्यमान जलस्रोतहरू, सामाजिक तथा सांस्कृतिक अवस्था, आर्थिक तथा प्राविधिक पक्षहरूको अध्ययन र छलफल तथा जन आवश्यकतामा आधारित भई जलउपयोग गुरुयोजनाको अभिन्न अंग आवधिक योजना तयार गरिएको छ। आवधिक योजना अर्न्तगत गाउँपालिकाका १० वटै वडाहरूमा योजना तर्जुमा मार्फत जम्मा सबै क्षेत्रका क्षेत्रगत योजनाहरू पहिचान गरी प्राथमिकता क्रम सहित गुरुयोजनामा संलग्न गरिएका छन।

प्रस्तावित योजनाहरूलाई योजनाको प्रकृति, कार्यान्वयनका लागि आवश्यक पर्न सक्ने बाह्य सहयोग, प्रविधि विकल्प, लागत अनुमान आदिलाई आधार मानी बिभिन्न क्षेत्रका क्षेत्रगत योजनाहरूको कार्यान्वयनका लागि गाउँपालिका र वडा स्तर गरि दुई भागमा बिभाजन गरी प्राथमिकता क्रम सूची तयार गरिएको छ । योजना तर्जुमाको समयमा वडा र पालिकाबाट कार्यान्वयन गर्नका लागि पहिचान भएका जम्मा क्षेत्रगत योजनाहरू मध्ये ४६ वटा खानेपानी योजना, २९ वटा खानेपानी योजनाहरू मर्मत तर्फ, ४७ वटा कुलो सिंचाई योजना, ४०

वटा बहु उपयोगी योजना, १० वटा सुधारिएको पानी घट्ट, ७ वटा सार्वजनिक शौचालय र १३५ वटा बातावरण, पर्यावरण संरक्षण र जलवायु परिवर्तन अनुकुलन तथा प्रकोप जोखिम न्युनिकरण क्षेत्रका योजनाहरू गरी जम्मा ३१४ वटा बिभिन्न क्षेत्रगत योजनाहरू बृहद छलफल गरि प्राथमिकताक्रम तोकि आवधिक योजनाको रूपमा प्रस्ताव गरिएका छन। उक्त योजनाहरूको कार्यान्वयनका लागि आवश्यक पर्ने अनुमानित लागत सहित निर्धारण गरि ग्राफ-९ मा प्रस्तुत गरिएको छ।

पञ्चबर्षीय योजनाहरूको अनुमानित लागत तयार गर्दा गाउँपालिका भित्र रहेका विद्यमान/निर्माणाधीन योजनाहरूको प्रतिव्यक्ति लागत र गाउँपालिकाबाट निर्धारण भएको स्थानीय दररेटहरूको आधारमा प्रस्तावित योजनाको हालको कूल जनसंख्यालाई प्रतिव्यक्ति लागतले गुणन गरी तयार गरिएको छ।

### पञ्च बर्षीय योजना सारांस



ग्राफ-९: गाउँपालिकाको जलउपयोग गुरुयोजनामा समेटिएका क्षेत्रगत योजनाहरू र अनुमानित लागत

पञ्चबर्षीय योजनाहरूको अनुमानित लागत तथा प्रस्तावित योजना संख्याको विश्लेषण तलको ग्राफ-९ मा गरिएको छ भने थप क्षेत्रगत पञ्चबर्षीय योजनाहरूको योजनागत विस्तृत विवरण अनुसूची-७ देखि १२ सम्ममा उल्लेख गरिएको छ।

#### ५.२.१. खानेपानी योजनाहरू

यस चौकुने गाउँपालिकाका समुदाय स्तरमा भएका छलफल, अन्तरक्रिया, योजना तर्जुमा कार्यशाला गोष्ठीहरू र विद्यमान खानेपानीको सुबिधा स्तर बिश्लेषण गरी गाउँपालिकामा जम्मा ४६ वटा नयाँ खानेपानीका योजनाहरू र २९ वटा मर्मतका योजनाहरू प्रस्ताव गरी पञ्चबर्षीय योजनामा समावेश गरिएका छन्। उक्त योजनाहरूको व्यवस्थापन पश्चात गाउँपालिकाको १ देखि १० वटै वडाका सबै घरधुरीहरूलाई सफा सुरक्षित खानेपानी आपूर्ति गर्ने लक्ष्य लिईएको छ। तर्जुमा गरिएका योजनाहरूको वडागत विवरण तालिका-२७ मा र कार्यान्वयनका लागि वडा/गाउँपालिकामा सिफारिस गरिएका योजनाहरूको प्राथमिकता क्रम अनुसारको विवरण अनुसूची-७ मा उल्लेख गरिएको छ।

तालिका- २६:प्रस्तावित खानेपानी योजनाहरूको विवरण

वडा नं.	प्रस्तावित खानेपानी योजना विवरण					
	नया			मर्मत सम्भार/पुनर्निर्माण/सेवा बिस्तार		
	योजना संख्या	लाभान्वित घरधुरी संख्या	अनुमानित लागत (ने.रु.'०००)	योजना संख्या	लाभान्वित घरधुरी संख्या	अनुमानित लागत (ने.रु.'००० )
१	८	१५४	२०,०००	२	१३४	२,८९४
२	४	७८	१०,०००	१	९६	३३८
३	५	११४	१२,५००	८	६४४	८,९६३
४	७	४०८	२८,५००	२	४७५	१६,६४७
५	५	११४	१२,५००	३	८५	१२,७१२
६	७	१४४	१७,५००	३	१७३	३,३६९
७	१	५०	५५०	४	१९०	१,६३९
८	१	४७	२,५००	२	१८९	४,७८९
९	५	१२४	१२,५००	२	१८०	१,५५०
१०	३	१४७	७,८००	१	४६	१,७५७
६,७,८				१	३५	१७,६५९
जम्मा	४६	१,३८०	१,३०,०५०	२९	२,२४७	८०,३१७

स्रोत: जलउपयोग गुरुयोजना, वडा तथा गाउँपालिका स्तरिय योजना तर्जुमा गोष्ठी, २०७९

### ५.२.२. सरसफाइ योजनाहरू

यस गाउँपालिकाका ९०% घरधुरिहरूमा घरायसी स्तरमा शौचालय निर्माण भई प्रयोगमा रहेका छन् र शौचालय बिप्रेका/भत्केका बाँकि घरधुरिहरूमा पनि शौचालय निर्माण गरी प्रयोगका लागि गाउँपालिकाले जनचेतनामुलक क्रियाकलापहरू र आवश्यक सहयोग गर्ने नीति लिएको छ। यसका साथै बढ्दो यातायातको चाप र यात्रुहरूको ओहरदोहरले गर्दा सुर्खेत-गुटु र चिसापानी-गुटु सडक मार्गको बजार क्षेत्रहरूमा अत्यधिक मात्रामा ठोस फोहर, खुला दिसापिसाब बढ्दै गएको हुँदा बढ्दै गईरहेका बजार क्षेत्रहरूमा सार्वजनिक शौचालयहरूको निर्माण र व्यवस्थापन गर्नुपर्ने आवश्यकता देखिएको छ। त्यसकारण गाउँपालिकाले बढ्दो बजार क्षेत्रहरूमा सार्वजनिक शौचालय निर्माण र ठोस फोहर व्यवस्थापनका लागि ल्याण्डफिल साइट निर्माणको योजना बनाएको छ। त्यसका लागि गाउँपालिका भरिमा ३ वटा नयाँ शौचालय निर्माण, ३ वटा सार्वजनिक शौचालय मर्मत र १ वटा ल्याण्डफिल साइट निर्माणका लागि प्रस्ताव गरेको छ। यी योजनाहरू निर्माण बाट करिब १,३७५ घरधुरिहरू लाभान्वित हुने छन् र त्यसको लागि अनुमानित लागत ७६ लाख १३ हजार रहेको छ। सरसफाइका प्रस्तावित योजनाहरूको सारांश विवरण तालिका-२८ र बिस्तृत विवरण अनुसूची-७ (TA-१०) मा उल्लेख गरिएको छ।

तालिका- २७:प्रस्तावित सरसफाइका योजनाहरुको विवरण

वडा नं.	प्रस्तावित योजनाहरुको विवरण			
	प्रस्तावित संख्या	लाभान्वित घरधुरी संख्या	योजनाको किसिम/प्रकृति	अनुमानित लागत (ने.रु.'००० )
३	१	२००	सार्वजनिक शौचालय- ठुलो मर्मत	१,४००
४	१	२००	सार्वजनिक शौचालय- मर्मत	७००
६	१	१७५	सार्वजनिक शौचालय- मर्मत	६१३
८	२	४००	सार्वजनिक शौचालय तथा ल्याण्डफिल साइट	२,१००
९	१	२००	सार्वजनिक शौचालय-नयाँ निर्माण	१,४००
१०	१	२००	सार्वजनिक शौचालय- नयाँ निर्माण	१,४००
जम्मा :	७	१,३७५		७,६१३

स्रोत: जलउपयोग गुरुयोजना, वडा तथा गाउँपालिका स्तरिय योजना तर्जुमा गोष्ठी, २०७९

### ५.२.३. बहुउपयोगी योजनाहरु

चौकुने गाउँपालिकाको वडा तथा गाउँपालिका स्तरीय आवश्यकता पहिचान तथा योजना तर्जुमाको समयमा यस गाउँपालिकामा बिभिन्न क्षेत्रलाई लक्षित गरि जम्मा ४० बटा बहुउपयोगी क्षेत्रका योजनाहरु प्राथमिकीकरण गरिएका छन । प्रस्तावित बहुउपयोगी योजनाहरु कार्यान्वयनका लागि गाउँपालिका स्तरमा सिफारिस गरिएका छन। उक्त योजनाहरुको वडागत विवरण तलको तालिका-२९ मा उल्लेख गरिएको छ भने प्राथमिकता क्रम अनुसारको सुची र थप विस्तृत विवरण अनुसूची-९ मा उल्लेख गरिएको छ।

तालिका- २८:वडागत रुपमा तर्जुमा गरिएका बहु-उपयोगी योजनाहरुको विवरण

वडा नं.	प्रस्तावित योजनाको विवरण			
	योजना संख्या	लाभान्वित घरधुरी संख्या	अनुमानित लागत (ने.रु.)	योजनाको प्रकार
१	२	६७	१,१६६	WS+CI+PHP
२	४	११२९	२,४४७	WS+CI+IWM
३	१	७	१४४	WS+CI+IWM
४	४	२२७	१०,८५४	WS+CI+IWM
५	६	२७१	४,१०९	WS+CI, MHP
६	६	२२६	६,७०६	CI+IWM
७	२	२००	२,००२	MHP+IWM+CI
८	५	२४०	४,२६०	CI+IWM
९	६	२७५	३,६६५	WS+CI

१०	५	७९२	१३१७८	WS+CI, MHP
<b>जम्मा</b>	<b>४०</b>	<b>३,४३४</b>	<b>४८,५२८</b>	

स्रोत: जलउपयोग गुरुयोजना, वडा तथा गाउँपालिका स्तरिय योजना तर्जुमा गोष्ठी, २०७९

#### ५.२.४. सिंचाइ योजनाहरू

वडा तथा गाउँपालिका स्तरमा संचालित योजना तर्जुमा गोष्ठी बाट चौकुने गाउँपालिकामा जम्मा ४७ वटा सिंचाइ कुलोका योजनाहरू प्रस्ताव गरेका छन्। सिंचाइ सुबिधाको विद्यमान अवस्था र ती सिंचाइ योजनाहरूको संचालनको अवस्थालाई मध्यनजर गरी १,२७० घरधुरीको १४,३०३ रोपनी खेतीयोग्य जमिन सिंचित हुने गरि योजनाहरू तर्जुमा गरिएका छन् । उक्त कुलो सिंचाई योजनाहरूको वडागत विवरण तालिका-३० र प्राथमिकताक्रम अनुसारको सूची अनुसूची-८ मा उल्लेख गरिएको छ।

तालिका- २९ वडागत रुपमा सिंचाइ योजनाहरूको (परम्परागत र लघु) विवरण

वडा नं.	परम्परागत (कुलो/नहर/पाईप) सिंचाइ योजना							
	नयाँ योजना				मर्मत सम्भार/पुननिर्माण/सेवा बिस्तार			
	योजना संख्या	लाभान्वित घरधुरी संख्या	सिंचित क्षेत्र (रोपनी)	अनुमानित लागत (ने.रु.)	योजना संख्या	लाभान्वित घरधुरी संख्या	सिंचित क्षेत्र (रोपनी)	अनुमानित लागत (ने.रु.)
१	५	५५	९३०	१,६५०	०	०	०	०
३	१२	८७	४४३	३,६४२	०	०	०	०
४	६	२६२	५,५०५	२,८४८	०	०	०	०
५	१	२०	१३१	२६२	०	०	०	०
६	१०	३०७	२,२६४	३,६७७	०	०	०	०
७	७	२४०	२,०३०	३,९३०	०	०	०	०
८	५	१३७	८००	८,८००	०	०	०	०
९	१	४२	२,२००	४,४००	०	०	०	०
<b>जम्मा</b>	<b>४७</b>	<b>१,२७०</b>	<b>१४,३०३</b>	<b>२९,२०९</b>	०	०	०	०

स्रोत: जलउपयोग गुरुयोजना, वडा तथा गाउँपालिका स्तरिय योजना तर्जुमा गोष्ठी, २०७९

#### ५.२.५. स्रोत संरक्षण तथा वातावरण संरक्षण योजनाहरू

यस गाउँपालिकामा कर्णाली र भेरी नदी तथा अन्य खोलाहरूको कटान, पहिरो, बर्षातको भल तथा बाढी र जलवायु परिवर्तनको प्रत्यक्ष असरहरूले गर्दा पर्यावरण र वातावरण व्यवस्थापनका क्रियाकलापहरू यस गाउँपालिकाको लागि धेरै आवश्यक रहेका छन्। हाल भइरहेको जलवायु परिवर्तनका असरहरू अझ आक्रामक हुने संभावना रहेको देखिन्छ। स्थानीय तहहरूको नयाँ संरचना संगै विकासमा बढ्दो जनआकांक्षा तथा नयाँ सडक ट्र्याक खोल्ने कार्यहरू, सडक बिस्तार योजना लगायतले जोखिम झनै थपिने हुँदा भौगोलिक रुपमा यस गाउँपालिकाको पश्चिम र दक्षिण क्षेत्रका वडा तथा बस्तीहरूमा बर्षातको समयमा अझै बढी खतरामा हुने गर्दछन्।

यसप्रकारका विविध समस्याहरूलाई न्यूनिकरण गर्न वातावरण पर्यावरण तथा जलवायु परिवर्तन अनुकूलन सम्बन्धी विभिन्न क्रियाकलापहरू तय गरिएका छन्। जस अर्न्तगत पानीका स्रोतहरू संरक्षण, नदी कटान नियन्त्रण, बहुउद्देशिय नर्सरी स्थापना तथा वृक्षारोपण, खानेपानीका स्रोतमा पुनर्भरण पोखरी निर्माण आदि जस्ता विभिन्न खाले १३५ वटा योजनाहरूको सम्भावना अध्ययन गरी प्राथमिकिकरण गरेकोछ। आगामी दिनहरूमा यस गाउँपालिकामा विकास निर्माणका गतिविधिहरू सञ्चालन संगसंगै यी क्रियाकलापहरूलाई बढी प्राथमिकता दिई जलवायु परिवर्तनका असर न्यूनिकरण र जोखिम व्यवस्थापनमा ध्यान दिनुका साथै जनचेतना बढाउने तथा जोखिम नक्सांकन गरी विकास गतिविधिहरूमा जोखिम न्यूनिकरणका उपाय अवलम्बन गर्नु जरुरी देखिन्छ । यसरी योजना तर्जुमाको समयमा योजनहरूको लगानी र प्रकृति हेरी गाउँपालिका र बाँकि योजनाहरू वडामा नै सिफारिस गरिएका छन्। उक्त वातावरण तथा पर्यावरण क्षेत्रका तर्जुमा गरिएका क्रियाकलाप तथा योजनाहरूको वडागत विवरण तलको तालिका-३१ मा र थप प्राथमिकता क्रम अनुसारको सुची अनुसूची-१० मा उल्लेख गरिएको छ ।

तालिका- ३०: वातावरण तथा पर्यावरण सम्बन्धि तर्जुमा गरिएका योजनाहरू

वडा नं.	प्रस्तावित योजनाहरूको विवरण				
	योजना संख्या	लाभान्वित घरधुरी विवरण	योजनाको किसिम	योजनाको प्रकृति	अनुमानित लागत (ने.रु.)
१	८	१३८	तटबन्ध, मुहान संरक्षण, खोला नियन्त्रण, वृक्षारोपण	नयाँ	११३८
२	१५	५५१	तटबन्ध, मुहान संरक्षण, खोला नियन्त्रण, वृक्षारोपण	नयाँ	६३९८
३	९	४१४	तटबन्ध, मुहान संरक्षण, खोला नियन्त्रण, वृक्षारोपण	नयाँ	६०६१
४	९	७०२	तटबन्ध, मुहान संरक्षण, खोला नियन्त्रण, वृक्षारोपण	नयाँ	६६८०
५	१५	४५३	तटबन्ध, मुहान संरक्षण, खोला नियन्त्रण, वृक्षारोपण	नयाँ	४५८८
६	२२	४०१	तटबन्ध, मुहान संरक्षण, खोला नियन्त्रण, वृक्षारोपण	नयाँ	५८८०

७	१३	१६२३	तटबन्ध, मुहान संरक्षण, खोला नियन्त्रण, वृक्षारोपण	नयाँ	१८११८
८	२७	१७६१	तटबन्ध, मुहान संरक्षण, खोला नियन्त्रण, वृक्षारोपण	नयाँ	१०४४१
९	६	५४५	तटबन्ध, मुहान संरक्षण, खोला नियन्त्रण, वृक्षारोपण	नयाँ	४३११
१०	११	१३४७	तटबन्ध, मुहान संरक्षण, खोला नियन्त्रण, वृक्षारोपण	नयाँ	२६२१३
जम्मा	१३५	७,९३५*			८९,८२८

नोट: \*घरधुरीहरू दोहरिएको

स्रोत: जलउपयोग गुरुयोजना, वडा तथा गाउँपालिका स्तरिय योजना तर्जुमा गोष्ठी, २०७९

#### ५.२.६. जलउर्जा सम्बन्धि योजनाहरू

चौकुने गाउँपालिकामा योजना तर्जुमा क्रममा तत्कालिक अवस्थामा कुनै पनि लघु जलबिद्युत सम्बन्धित योजनाहरू जलउपयोग गुरुयोजनामा प्रस्ताव गरिएको छैन। हाल संचालनमा रहेका ३ वटा साना जलबिद्युत योजनाहरूको मर्मत तथा नियमित संचालन गर्न यसै गुरुयोजनाको बहु उपयोगी शिर्षकमा समावेश गरिएको छ। गाउँपालिका भित्र पिसानी कुटानीलाई अझै सहज बनाउन जलउर्जा क्षेत्रमा थप १० वटा सुधारिएको पानी घट्टका योजनाहरू तर्जुमा गरिएका छन्। उक्त सवै योजनाहरू निर्माण गर्न सकिनेमा पालिका क्षेत्रका थप २५० घरधुरीहरूलाई कुटानी र पिसानीको सेवा बिस्तार हुने देखिन्छ। उक्त योजनाहरूका वडागत विवरण तालिका नं २५ मा र प्राथमिकता क्रम अनुसारको सूची अनुसूची-११ मा उल्लेख गरिएको छ।

तालिका- ३१: वडागत रूपमा प्रस्तावित जलउर्जाका योजनाहरू

वडा नं.	प्रस्तावित योजनाहरूको विवरण				
	योजना संख्या	लाभान्वित घरधुरी विवरण	योजनाको किसिम	योजनाको प्रकृति	अनुमानित लागत (ने रु.'००० )
१	७	१९८	सुधारिएको	नया	७०४
३	३	७७	सुधारिएको	नया	२८३
जम्मा	१०	२७५			९८७

स्रोत: जलउपयोग गुरुयोजना, वडा तथा गाउँपालिका स्तरिय योजना तर्जुमा गोष्ठी, २०७९

## अध्याय-६: गुरुयोजना कार्यान्वयन, बजारीकरण र अद्यावधिक

### ६.१. गुरुयोजनामा लगानीका लागि अल्प/मध्यम/दीर्घकालिन योजना

जल उपयोग गुरुयोजना निर्माणको क्रममा बस्ती तथा समुदाय स्तरबाट सहभागितात्मक ढंगबाट संकलन गरिएका सूचनाहरूको वडास्तरमा प्रमाणीकरण गरी सबै क्षेत्रगत योजनाहरूको प्राथमिकीकरण गरिएको र गाउँपालिका स्तरमा गरिएको तथ्याङ्क प्रमाणीकरण र योजना तर्जुमा गोष्ठीबाट अझै योजनाहरूको प्राथमिकीकरण परिष्कृत भएको छ । पालिका भित्रका शाखा/उप-शाखाका प्रतिनिधिहरू, सबै वडाका वडा जनप्रतिनिधिहरू, स्थानीय समाजसेवी, बुद्धिजीविहरू र गाउँकार्यपालिकाका सम्पूर्ण पदाधिकारीहरूको सहभागिताले जलउपयोग गुरुयोजनाको योजना तर्जुमा कार्यलाई एकदमै प्रभावकारी बनाउन सहयोग पुगेको थियो ।

जलउपयोग गुरुयोजनाको प्रभावकारी रूपमा समुदायको अपेक्षा अनुसार कार्यान्वयनका लागि पालिकाले आफुसंग भएको स्रोतहरूको उपलब्धताको यकिन गर्नुका साथै सम्भावित साझेदारहरूको पहिचान, स्रोतहरूको खोजी गरेर ती स्रोतहरूको आधारमा जलउपयोग गुरुयोजनामा समावेश भएका योजना तथा क्रियाकलापहरूलाई अल्पकालिन, मध्यम कालिन र दीर्घकालिन रूपमा बिभाजन गरिएकोछ। साथै गाउँपालिकाले जलउपयोग गुरुयोजनाको कार्यान्वयनका लागि आफ्नो आन्तरिक तथा बाह्य स्रोतहरू जुटाई बार्षिक रूपमा गर्न सक्ने लगानीको समेत प्रक्षेपण गरी प्राथमिकताक्रम अनुसारका योजनाहरूलाई अल्पकालिन/मध्यमकालिन/ दीर्घकालिन रूपमा बिभाजन गर्नुपर्ने हुन्छ । चौकुने गाउँपालिकाले प्रक्षेपण गरेका अल्पकालीन, मध्यकालीन र दीर्घकालिन लक्ष्यहरूलाई तल चर्चा गरिएको छ।

**अल्पकालीन योजनाहरू (पहिलो र दोश्रो बर्ष):** - सबै भन्दा पहिले पालिकाले जल उपयोग गुरुयोजना भित्र समावेश गरिएका क्षेत्रगत योजनाहरूको कार्यान्वयनका लागि आवश्यक पर्ने लगानी जुटाउन यस जल उपयोग गुरुयोजनालाई गाउँकार्यपालिका र गाउँसभाबाट अनुमोदन गर्नेछ र पालिकाले आफ्नो लगानी सुनिश्चित गरी यदि सो लगानी योजनाहरूको कार्यान्वयनका लागि अपुग हुने देखिएमा बाह्य स्रोतहरूको खोजी गर्ने छ । त्यसपछि आफ्ना क्षेत्रगत परिकल्पनाहरू साकार पार्न अल्पकालीन योजनाहरूको रूपमा हाल निर्माणाधीन २०

वटा खानेपानी योजनाहरु , १ वटा खानेपानी योजना (नयाँ) र ४ वटा निर्माणाधीन सिंचाइ कुलो निर्माणका योजनाहरु लगायत थोरै स्रोत चाहिने अन्य क्षेत्रका अति आवश्यक योजनाहरुलाई कार्यान्वयन गर्नेछ। अल्पकालीन योजनाहरु हाल निर्माणाधीन अवस्थामा रहेका, स्रोतको सुनिश्चितता भएका योजनाहरु वडा कार्यालय वा गाउँपालिकाको आफ्नै स्रोतबाट पनि निर्माण हुन सक्ने योजनाहरुलाई अल्पकालीन अवधिका योजनाको रूपमा समावेश गरिएका छन् । त्यस्तै बाताबरण तथा पर्यावरण क्षेत्रका अति आवश्यक क्रिकलापहरू जस्तै ; वृक्षारोपण, मुहान संरक्षणका योजनाहरुलाई पनि स्रोतको उपलब्धताको हिसाबले संचालन गर्ने गरी अल्पकालीन योजनाको रूपमा राखिएको छ ।

**मध्यकालिन योजनाहरु (तेस्रो तथा चौथो बर्ष):** - गाउँपालिकाले मध्यकालिन योजनाको रूपमा जलउपयोग गुरुयोजनामा प्राथमिकिकरण गरिएका क्षेत्रगत योजनाहरुको अवस्था, स्रोतहरुको उपलब्धताको आधारमा निर्माण सम्पन्न भएका खानेपानी योजनाहरुबाट सम्भव भएमा सेवा बिस्तार र सम्भव नभएमा प्राथमिकता अनुसार १० वटा खानेपानी योजना, २५ सिंचाइ कुलोहरुको निर्माण र बाताबरण तथा पर्यावरण तर्फ प्राथमिकीकरण गरिएका योजनाहरु मध्ये कम्तिमा ५०% योजनाहरुको कार्यान्वयन गर्ने नीति लिएको छ ।

**दीर्घकालिन लगानी योजना (५ बर्ष देखि):** - जल उपयोग गुरुयोजना कार्यन्वयनको सिलसिलामा दीर्घकालिन योजनाको रूपमा गाउँपालिकाले यस जलउपयोग गुरुयोजनाको समिक्षा गरी प्राथमिकिकरण गरिएका सबै क्षेत्रका क्षेत्रगत योजनाहरु मध्ये कति कार्यान्वयन गर्न सकिए, कति सकिएनन लगायत जल उपयोग गुरुयोजना अनुसार क्षेत्रगत योजनाहरुको कार्यान्वयन गर्दा भएका सिकाईहरुको समेत समिक्षा गरी यदि जल उपयोग गुरुयोजना अड्ड्यावधिक गर्नुपर्ने देखिएमा अड्ड्यावधिक गरेर थप प्राथमिकता निर्धारण गरी समयसापेक्ष रूपमा योजनाहरुको कार्यान्वयन गर्नेछ ।

माथि उल्लेख गरिए अनुसारका अल्पकालीन, मध्यकालिन र दीर्घकालिन योजनाहरुको कार्यान्वयनका लागि गाउँपालिकाले थप छलफल र निर्णय अनुसार हरेक वर्ष जलउपयोग गुरुयोजनाको कार्यान्वयनका लागि वडा तथा गाउँपालिकाबाट हुने लगानी र अन्य कार्यान्वयनमा सहयोग गर्ने निकायहरुबाट हुने लगानीको प्रक्षेपण गर्नुका साथै स्थानीय तहको बार्षिक योजना तर्जुमा प्रक्रियामा योजना तथा कार्यक्रमहरु समावेश गरी कार्यान्वयन गर्नेछ। साथै जलउपयोग गुरुयोजनाका क्षेत्रगत योजनाहरु कति कार्यान्वयन भए भन्ने कुराको समिक्षा गर्ने संयन्त्रको बिकास गर्नेछ ।

यसका अतिरिक्त जलउपयोग गुरुयोजनाको प्रभावकारी रूपमा कार्यान्वयनका लागि आवश्यक लगानी नीति तथा कार्यविधि/निर्देशिका गाउँपालिकाले निर्माण गर्नेछ र त्यसको कार्यान्वयनका लागि आवश्यक मानव संसाधन सहितको संयन्त्रको बिकास गर्नेछ । त्यो संयन्त्रले अन्य क्षेत्रगत संयन्त्रहरूसंग समन्वय, सहकार्य र जलउपयोग गुरुयोजनाको प्राथमिकता क्रममा रहेका योजना तथा क्रियाकलापहरुको कार्यान्वयन र व्यवस्थापनका लागि एकीकृत रूपमा योजना तर्जुमा, अनुगमन र समीक्षा गर्नेछ ।

## **६.२. पहिलो आ.व. मा कार्यान्वयन हुने योजनाहरु**

यस चौकुने गाउँपालिकाले पहिलो वर्षका लागि २० वटा निर्माणाधीन खानेपानी योजनाहरु, ४ वटा सिंचाइ कुलो बिस्तारका योजनाहरु, २ वटा सार्वजनिक शौचालयका योजनाहरुलाई कार्यान्वयन गर्नेछ। पहिलो आ.व.मा कार्यान्वयन हुने योजनाहरुको विवरण तलको तालिका-३३ मा उल्लेख गरिएको छ।

तालिका- ३२: पहिलो बर्ष कार्यान्वयन गरिने योजनाहरू

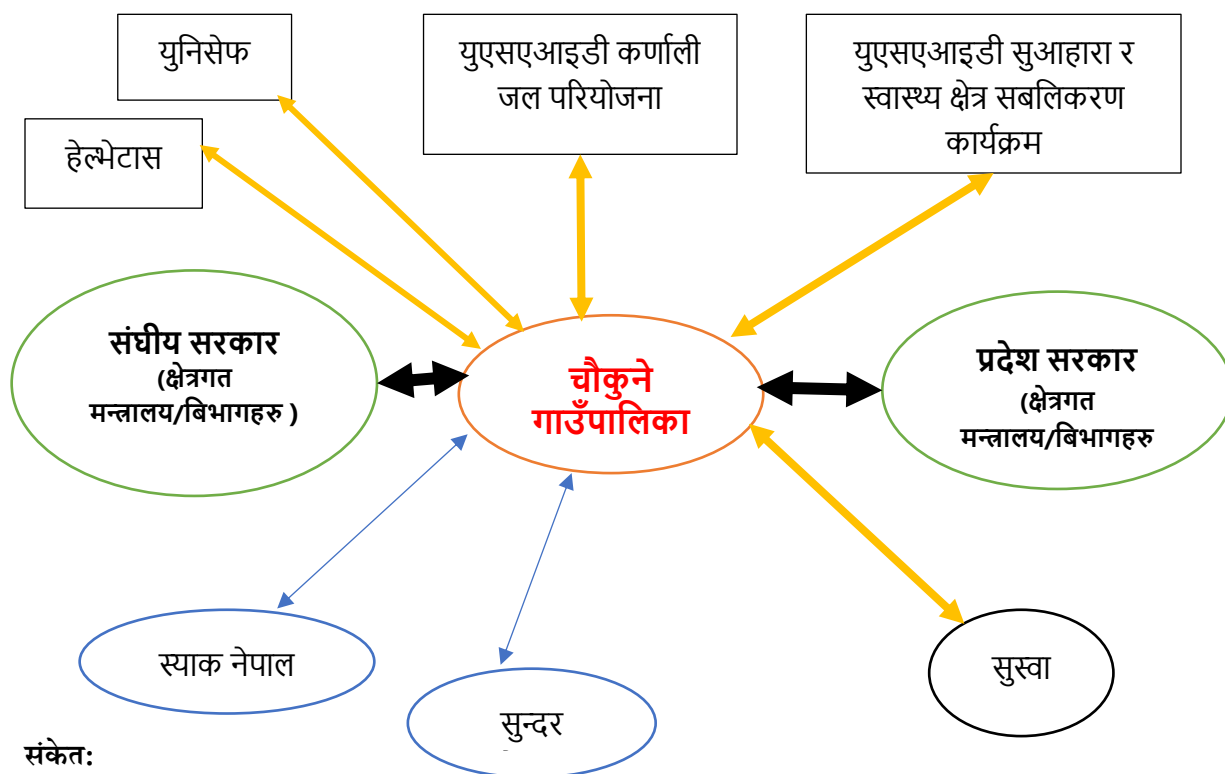
क्र.स.	योजनाको नाम	संचालन हुने वडा/स्थान	क्षेत्र	जिम्मेवार निकाय	सहयोगी निकाय	अनुमानित लगानी (रु हजार)
१	फलाटे खोला खानेपानी तथा सरसफाई योजना	५	खा.पा	उ.स/गा.पा.	गाउँपालिका	५७०
२	धौलेकाडा लिफ्ट खानेपानी तथा सरसफाई योजना	३	खा.पा	उ.स/गा.पा.	गाउँपालिका र प्रदेश सरकार	४,२००
३	बेदखोली राक्चा खानेपानी तथा सरसफाई योजना	५	खा.पा	उ.स/गा.पा.	गाउँपालिका र प्रदेश सरकार	५,९७०
४	कोलगाडा डिप बोरिंग योजना	८	खा.पा	उ.स/गा.पा.	गाउँपालिका	३००
५	मिलन चोक डिप बोरिंग योजना	८	खा.पा	उ.स/गा.पा.	गाउँपालिका	३९०
६	चाल्ने मुल डिप बोरिंग योजना	८	खा.पा	उ.स/गा.पा.	गाउँपालिका	४५०
७	बसन्तपुर डिप बोरिंग योजना	८	खा.पा	उ.स/गा.पा.	गाउँपालिका	५४०
८	बिशाल बजार डिप बोरिंग योजना	८	खा.पा	उ.स/गा.पा.	गाउँपालिका र प्रदेश सरकार	३,०४२
९	लगाम खानेपानी तथा सरसफाई योजना	२	खा.पा	उ.स/गा.पा.	गाउँपालिका र प्रदेश सरकार	२,२५०
१०	घुट घुटे चौकुने लिफ्ट योजना	६	खा.पा	उ.स/गा.पा.	गाउँपालिका र प्रदेश सरकार	५,८८०
११	बसपानी खानेपानी तथा सरसफाई योजना	३	खा.पा	उ.स/गा.पा.	गाउँपालिका र प्रदेश सरकार	२,७००
१२	नुनाले बोला खानेपानी तथा सरसफाई योजना	२	खा.पा	उ.स/गा.पा.	गाउँपालिका र प्रदेश सरकार	२,२५०
१३	बल्देखोला खानेपानी तथा सरसफाई योजना	३	खा.पा	उ.स/गा.पा.	गाउँपालिका र प्रदेश सरकार	१,२००
१४	भेरी कर्णाली लिफ्ट योजना	१०	खा.पा	उ.स/गा.पा.	गाउँपालिका र खानेपानी बिभाग	२५,८८८
१५	बुडा खोला लिफ्ट योजना	१	खा.पा	उ.स/गा.पा.	गाउँपालिका र प्रदेश सरकार	१,४५८
१६	भटेसेर लिफ्ट योजना	८	खा.पा	उ.स/गा.पा.	गाउँपालिका र प्रदेश सरकार	१,७४०

१७	राईसाल सात्रे घारी खानेपानी तथा सरसफाई योजना	७	खा.पा	उ.स/गा.पा.	गाउँपालिका र खानेपानी बिभाग	३,७५०
१८	पोखरे खानी पानी योजना	१	खा.पा	उ.स/गा.पा.	गाउँपालिका र प्रदेश सरकार	१,४४०
१९	नौमुले खाने पानी योजना	१	खा.पा	उ.स/गा.पा.	गाउँपालिका	६७२
२०	लगाम पाँच खाने पानी आयोजना	१	खा.पा	उ.स/गा.पा.	गाउँपालिका	६३०
२१	सार्वजनी शौचालय- मर्मत	४	सरसफाई	गा.पा.	गाउँपालिका	५००
२२	सार्वजनी शौचालय- मर्मत	६	सरसफाई	गा.पा.	गाउँपालिका र युनिसेफ	५००
२३	भेरीघाटगाउ बृहत सिंचाइ योजना	९ र १०	सिंचाइ	गा.पा.	गाउँपालिका र प्रदेश सरकार	१,०००
२४	जुकेपानी सिंचाइ योजना	७	सिंचाइ	गा.पा.	गाउँपालिका र प्रदेश सरकार	१,०००
२५	छरछरे साउने सिंचाइ योजना	६	सिंचाइ	गा.पा.	गाउँपालिका र प्रदेश सरकार	१,०००
२६	सिर्पुखोला सिंचाइ योजना	१	सिंचाइ	गा.पा.	गाउँपालिका र प्रदेश सरकार	१,०००
	<b>जम्मा:</b>					<b>७०३२०</b>

स्रोत: जलउपयोग गुरुयोजना, वडा तथा गाउँपालिका स्तरिय योजना तर्जुमा गोष्ठी, २०७९

### ६.३. बजारीकरण रणनीति तथा सरोकारवालाहरुको पहिचान

गुरुयोजना तयार भएपछि यसको प्राथमिकता क्रममा परेका योजनाहरु कार्यान्वयनका लागि उपयुक्त स्रोत साधनहरुको खोजी गर्ने र त्यसको समुचित बाँडफाँड गर्ने जस्ता कार्यको भुमिका पुर्ण रुपमा पालिकाको रहनेछ भने यसको प्रचारप्रसार गरी कार्यान्वयनका लागि आवश्यक स्रोत साधन जुटाउन यसको परिचालन एवं बजारीकरणमा महत्वपूर्ण भुमिका निर्वाह गर्नेछ । गाउँपालिकामा जलस्रोत विकासको क्षेत्रमा कार्यरत सरकारी तथा गैह्र सरकारी संघ संस्थाहरुको अभिलेखीकरण गरी सबैले जलउपयोग गुरुयोजनालाई अवलम्बन गर्दै लैजाने प्रणालीको विकास गरिनेछ। यसले गर्दा एकातिर पालिकामा आएको स्रोत एकद्वार प्रणालीको भावना अनुसार विकास निर्माणमा सदुपयोग हुन गई दोहोरोपना हुन पाउने छैन भने अर्को तर्फ चरणबद्ध रुपमा जलस्रोत व्यवस्थापनका क्रियाकलापहरु सम्पन्न हुन गई गुरुयोजनाको सफल कार्यान्वयन हुनेछ।



संकेतः

↔	कार्यन्वयनका लागि एकदमै जोडदिनु पर्ने निकाय
↔	निर्माणमा पालिकालाइ सहयोग गर्न सक्ने दातृ निकायहरु/परियोजना
↔	निर्माण बाहेकका कार्यमा सहयोग गर्न सक्ने दातृ निकाय
↔	निर्माण तथा स्थानीयस्तरमा सामाजिक/प्राबिधिक सहयोग पुरयाउने अन्तर/राष्ट्रिय संघ/संस्थाहरु

गाउँपालिकामा गुरुयोजना कार्यान्वयनका लागि स्रोतको सुनिश्चितता, स्रोत एकद्वार प्रणालीको विकास, लगानीकर्ताका लागि अनुकूल वातावरण, जबाफदेहीता सयन्त्र विकास, जलाधार क्षेत्रको स्वास्थ्य सुदृढ र समग्र विकासका लागि अन्तर स्थानीय तह, प्रदेश सरकार तथा संघीय सरकारका सरोकारवाला संयन्त्रहरुसंगको सम्बन्ध विस्तार र आवश्यक समन्वय गुरुयोजनाको सफल कार्यान्वयनका लागि अति नै महत्वपूर्ण रहने सरोकारवालाहरुको साझा बुझाई रहेको छ। गाउँपालिकामा बिगतमा पानीको उपयोग र विकासका क्षेत्रमा कार्यगर्दै आएका र भविष्यमा समेत सहकार्य/साझेदारी हुन सक्ने सम्भावित कार्यान्वयन सरोकारवाला सहयोगी निकायहरुको विवरण र सह-सम्बन्धलाई चार्टमा प्रस्तुत गरिएको छ।

सरोकारवाला संस्थाको नाम	क्रियाकलाप संचालनको प्रकृती	कार्य क्षेत्र (वडा/भुगोल)	संस्थाको आर्थिक स्रोत (दातृ संस्था)	भविष्यमा सहकार्य हुन सक्ने क्षेत्र
युएसएआइडी, कर्णाली जल परियोजना	जलस्रोत व्यवस्थापन	गाउँपालिकाका सबै वडाहरु	युएसएआइडी	खानेपानी, बहुउपयोगी योजना, स्रोत संरक्षण, नीति सहयोग, क्षमता विकास क्रियाकलाप, सरसफाइ/स्वच्छता
सुन्दर नेपाल	जिबिकोपार्जन कार्यक्रम	वडा नं. ५,७,९ र १०	युएसएआइडी	बाताबरण तथा पर्यावरण संग सम्बन्धित जीविकोपार्जनका क्रियाकलापहरु
युनिसेफ, नेपाल	संस्थागत सरसफाइ	गाउँपालिकाका सबै वडाहरु	संयुक्त राष्ट्र संघ	संस्थागत खानेपानी तथा सरसफाइ तथा स्वच्छता
नेपाल रेडक्रस	बिपद ब्यबस्थापन	गाउँपालिकाका सबै वडाहरु	अन्तर्राष्ट्रिय रेडक्रस सोसाइटी	बिपत ब्यबस्थापन र स्वास्थ्य
सबैका लागि दीगो खानेपानी, सरसफाइ र स्वच्छता (SuSWA)	खा पा तथा सरसफाइ स्वच्छता	गाउँपालिकाका सबै वडाहरु	नेपाल सरकार, फिनल्याण्ड सरकार र युरोपियन युनियन	खानेपानी, बहुउपयोगी योजना, स्रोत संरक्षण, नीति सहयोग, क्षमता विकास क्रियाकलाप, सरसफाइ/स्वच्छता
स्याक नेपाल	पोषणतथा स्वास्थ्य	गाउँपालिकाका सबै वडाहरु	युनिसेफ /सुआहरा	पोषण र स्वास्थ्य
वातावरण समाज सुधार संस्था	कृषि तथा जीविकोपार्जन	गाउँपालिकाका सबै वडाहरु	किसान/ युएसएआइडी	कृषि, जीविकोपार्जन र बहु-उपयोगी योजना

#### ६.४. जलाधार/उप-जलाधार क्षेत्र ब्यबस्थापन रणनीति

चौकुने गाउँपालिकाले जलाधार तथा उप-जलाधार क्षेत्र ब्यबस्थापनका लागि तपसील अनुसारका रणनीतिहरु अपनाउने छ ।

- सबै स्थानीय सरोकारवाला निकायहरूको जलाधार संरक्षण सम्बन्धि साझा बुझाई निर्माण गर्न ज्ञान, सीप तथा सिकाईहरू आदानप्रदान गर्ने तथा स्थानीय समुदायको क्षमता अभिवृद्धि गरिने छ ।
- कुनै पनि ठुला संरचनाहरू निर्माण गर्दा बातावरण प्रभाव मूल्यांकन अनिवार्य रूपमा लागु गरिने छ ।
- जल, जंगल र जमिन संरक्षणका लागि स्थानीय समुदायकोको अधिकतम सहभागितामा गराइने छ ।
- गाउँपालिका स्तरमा सक्रिय बहु-सरोकारवाला निकायहरू जस्तै; सामुदायिक बन उपभोक्ता समुहहरू, कृषि समुहहरू, संग समन्वय, सहकार्य र साझेदारी गर्ने र जलाधार संरक्षणका क्रियाकलापहरूलाई स्थानीय समुदायको आयमुलक/जीविकोपार्जनका गतिविधि संग जोडी बाताबरणमैत्री र संरक्षणमुखी बनाइने छ ।
- जलाधार क्षेत्रमा प्रभाव पार्ने वा प्रभावित हुने माथिल्लो वा तल्लो तटीय भू-भागमा अवस्थित पालिका/समुदाय संग जलाधार संरक्षणका उपायहरूका बारेमा छलफल गरी साझा सिकाईका आधारमा विभिन्न सहयोगी क्रियाकलापहरू (जलउपयोग गुरुयोजनामा आधारित भइ) संचालन गरिने छन् ।
- लोप हुन/हराउन लागेका सिमसार/ताल तलैयाहरूलाई संरक्षण र ब्यबस्थापनको माध्यमबाट “ पुरानै स्वरूपमा ल्याउने” रणनीति अपनाईने छ ।

#### ६.५. गुरुयोजना पुनरावलोकन तथा अद्यावधिक गर्ने संयन्त्र

जलउपयोग गुरुयोजनाको सफल कार्यान्वयनका लागि गाउँपालिका क्षेत्र भित्रका स्रोत साधनको पहिचान, सरोकारवाला सहयोगी वा साझेदार निकायहरूको पहिचान तथा परिचालन पनि महत्वपूर्ण हुन्छ । स्थानीय सरकार सञ्चालन ऐन, २०७४ ले गाउँपालिकाहरूलाई योजना कार्यान्वयन गर्ने कार्यकारि निकायका रूपमा राखेको छ भने गाउँपालिका आफैमा स्थानीय सरकार समेत भएकाले जलस्रोत क्षेत्रका योजनाहरू कार्यान्वयन गराउन स्थानीय, प्रदेश स्तरीय तथा केन्द्रिय सरोकारवाला साझेदारहरूलाई परिचालन गर्न सहज हुने देखिन्छ । गुरुयोजना कार्यान्वयन गर्न गाउँपालिकाको नेतृत्वमा सबै साझेदारहरूलाई साझेदारीको वातावरण सहित परिचालन गर्नु पर्ने हुन्छ । गुरुयोजना कार्यान्वयनका लागि आवश्यक पर्ने नीति नियमहरू गाउँपालिकाको सभा मार्फत निर्माण गरी क्षेत्रगत साझेदारहरूलाई स्पष्ट जिम्मेवारी प्रदान गर्नुका साथै समय सापेक्ष कार्यान्वयनको अनुगमन समेत गर्नु पर्ने हुन्छ ।

यसका साथै समय सापेक्ष गाउँपालिकाले विभिन्न सरोकारवाला निकायहरूको/पक्षहरूको सहजीकरणमा जलउपयोग गुरुयोजना कार्यान्वयन स्थितिको समिक्षा गरी अद्यावधिक गर्नुपर्ने जरुरी हुन्छ । जलउपयोग गुरुयोजना आधारभुत तथ्याङ्क र एकीकृत जलस्रोत विकासको खाका वा प्राथमिकता योजना तर्जुमाको दस्तावेज भएको हुनाले यसको आवश्यकता अनुसार आवधिक रूपमा अद्यावधिक गर्नु उपयुक्त हुन्छ । यसको अद्यावधिकरणबाट गाउँपालिकाको एकीकृत जलस्रोत विकासको लागि चाहिने स्रोतको अनुमान

र तर्जुमा गर्न सजिलो हुन्छ। सामान्यतया गुरुयोजना कार्यान्वयन समिक्षा, स्रोत साधन जुटाउन, तथ्याङ्कहरु अद्यावधिक प्रत्येक बर्ष गर्नु पर्दछ तर स्थानीय परिवेश र आवश्यकता अनुसार यो अवधि घटबढ गर्न सकिन्छ। साथै जलउपयोग गुरुयोजना अद्यावधिक गर्नको लागि कार्यपालिकावाट अनिवार्य रूपमा निर्णय गर्नु पर्ने हुन्छ।

## ६.६. गुरुयोजना कार्यान्वयन रणनीति

जलउपयोग गुरुयोजना जलस्रोत क्षेत्रको एकीकृत योजना भएकोले यसको कार्यान्वयनका लागि प्रभावकारी संयन्त्र, समन्वय र सरोकारवाला निकायहरु बीच सहकार्य हुन जरुरी छ। त्यसकारण गाउँपालिकाले जलउपयोग गुरुयोजनाको कार्यान्वयनका लागि तपशिलका रणनीति अपनाउने छ।

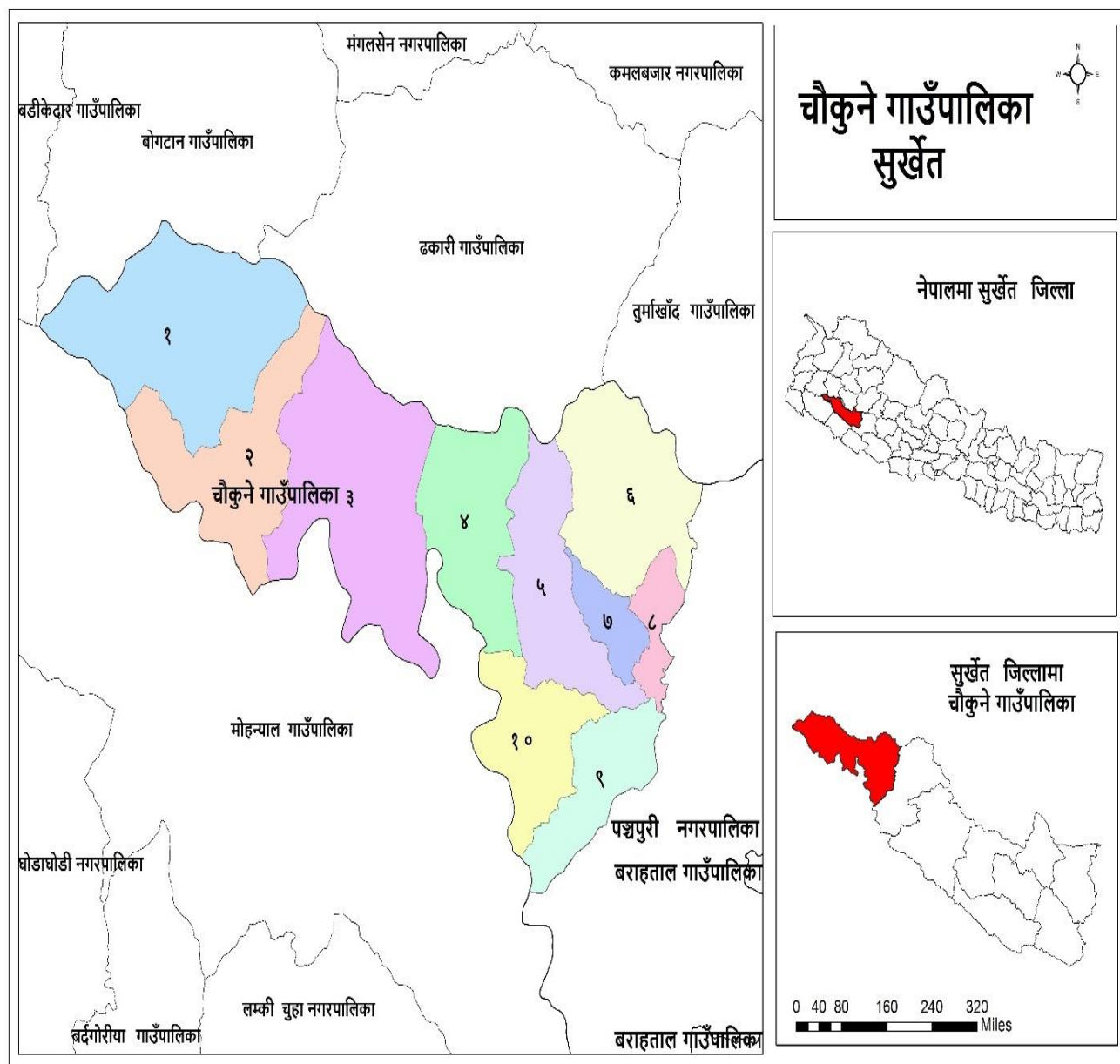
- गुरुयोजना तथ्याङ्क जलस्रोतहरुको लगत, सम्भाव्य प्रयोग र सम्भावना सहितको अन्तरक्रिया कार्यक्रमहरु समय-समयमा सरोकारवाला माझ सञ्चालन गरिने छ।
- संघीय तथा प्रदेश सरकारका जलस्रोत विकास सम्बद्ध मन्त्रालय, बिभागहरुमा गुरुयोजनाको प्रचार प्रसार गरी आवश्यक लगानी सहकार्यका लागि समन्वय गरिने छ।
- गाउँपालिका स्तरका सरोकारवाला साझेदारहरुको आवश्यकता अनुसार समन्वय बैठक र अन्तरक्रियाहरु आयोजना गरी गुरुयोजनाका निर्दिष्ट लक्ष्य हासिल गर्न लगानी प्रतिबद्धता सहितका कार्यक्रम तय गरिने छ।
- गाउँपालिका स्तरमा गुरुयोजना सम्बन्धि प्रचार प्रसार, समिक्षा तथा जलस्रोत क्षेत्रमा कार्य गर्ने सरोकारवालाहरुलाई गुरुयोजनाले औल्याएको क्षेत्रमा लगानी गर्न प्रेरित गराउने जस्ता क्रियाकलापहरु सञ्चालन गरिने छ।
- क्षेत्रगत योजनाहरुमा लगानी सम्बन्धी दोहोरोपना हटाउन बार्षिक कार्यक्रम तय गर्नु पूर्व बिषयगत समितिका बैठकहरु मार्फत आगामी बर्षका योजना तथा कार्यक्रमहरु सरोकारवालाहरुसंगको उपलब्ध बजेट, सहकार्यका क्षेत्र सहितको कार्ययोजना तय गरिने छ।

## अनुसूचीहरु

अनुसूची-१	SA-1: घरधुरी तथा जनसंख्या सम्बन्धि विवरण
	SA-2: भौगोलिक, प्राकृतिक, सांस्कृतिक तथा आर्थिक जानकारी सम्बन्धि विवरण
	SA-3: बिद्यमान सहकारि संस्थाहरु सम्बन्धि विवरण
	SA-4: बिद्यमान सरोकारवाला संस्थाहरु सम्बन्धि विवरण
	SA-5: स्वास्थ्य तथा सरसफाइ सम्बन्धि विवरण
अनुसूची-२	TA-1: पानीका स्रोतहरुको विवरण

अनुसूची-३	SA-6: टोलहरुको सुची
	TA-2: बिद्यमान खानेपानी योजनाहरुको सुबिधास्तर र संरचनागत विवरण फारम
अनुसूची-४	SA-7: बिद्यमान खानेपानी योजनाहरुको सामाजिक तथा संस्थागत विवरण फारम
अनुसूची-५	SA-8: बिद्यमान कुलो सिंचाइ योजनाहरुको मुख्य विवरण फारम
	TA-3: बिद्यमान कुलो सिंचाइ योजनाहरुको बिस्तृत विवरण फारम
	SA-9: बिद्यमान लघु सिंचाइ योजनाहरुको मुख्य विवरण फारम
	TA-4: बिद्यमान लघु सिंचाइ योजनाहरुको बिस्तृत विवरण फारम
	SA-10: बिद्यमान बहु उपयोगी योजनाहरुको मुख्य विवरण फारम
	TA-5: बिद्यमान बहु उपयोगी योजनाहरुको बिस्तृत विवरण फारम
	SA-11: बिद्यमान वातावरण तथा पर्यावरणसंग सम्वन्धित योजनाहरुको मुख्य विवरण फारम
	TA-6: बिद्यमान वातावरण तथा पर्यावरणसंग सम्वन्धित योजनाहरुको बिस्तृत विवरण फारम
	SA-12: बिद्यमान सुधारिएको र परम्परागत घट्ट योजनाहरुको मुख्य विवरण फारम
	TA-7: बिद्यमान सुधारिएको र परम्परागत घट्ट योजनाहरुको बिस्तृत विवरण फारम
	TA-8: बिद्यमान लघु जलबिधुत योजनाहरुको बिस्तृत विवरण फारम
अनुसूची-६	OS-1: निर्माणाधिन जलस्रोत सम्वन्धित योजनाहरुको मुख्य विवरण फारम
	OT-1: निर्माणाधिन खानेपानी योजनाहरुको बिस्तृत विवरण फारम
	OT-2: निर्माणाधिन कुलो सिंचाइ योजनाहरुको बिस्तृत विवरण फारम
	OT-3: निर्माणाधिन लघु सिंचाइ योजनाहरुको बिस्तृत विवरण फारम
	OT-4: निर्माणाधिन बहु उपयोगी योजनाहरुको बिस्तृत विवरण फारम
	OT-5: निर्माणाधिन सुधारिएको र परम्परागत घट्ट योजनाहरुको बिस्तृत विवरण फारम
	OT-6: निर्माणाधिन लघु जलबिधुत योजनाहरुको बिस्तृत विवरण फारम
अनुसूची-७	PL-1: तर्जुमा गरिएका खानेपानी योजनाहरुको मुख्य विवरण फारम
	TA-9: तर्जुमा गरिएका खानेपानी योजनाहरुको विस्तृत विवरण फारम
	TA-10: तर्जुमा गरिएका सरसफाइ तथा स्वच्छता सम्वन्धि योजनाहरुको विस्तृत विवरण फारम
अनुसूची-८	PL-2: तर्जुमा गरिएका कुलो सिंचाइ योजनाहरुको मुख्य विवरण फारम
	TA-11: तर्जुमा गरिएका कुलो सिंचाइ योजनाहरुको विस्तृत विवरण फारम
अनुसूची-९	PL-4: तर्जुमा गरिएका बहु उपयोगी योजनाहरुको मुख्य विवरण फारम

	TA-13: तर्जुमा गरिएका बहु उपयोगी योजनाहरूको विस्तृत विवरण फारम
अनुसूची-१०	PL-5: तर्जुमा गरिएका वातावरण तथा पर्यावरणसंग सम्बन्धित योजनाहरूको मुख्य विवरण फारम
	TA-14: तर्जुमा गरिएका वातावरण तथा पर्यावरणसंग सम्बन्धित योजनाहरूको विस्तृत विवरण फारम
अनुसूची-११	PL-6: तर्जुमा गरिएका सुधारिएको र परम्परागत घट्ट योजनाहरूको मुख्य विवरण फारम
	TA-15: तर्जुमा गरिएका सुधारिएको र परम्परागत घट्ट योजनाहरूको विस्तृत विवरण फारम
अनुसूची-१२	PL-7: तर्जुमा गरिएका लघु जलबिधुत योजनाहरूको मुख्य विवरण फारम
	TA-16: तर्जुमा गरिएका लघु जलबिधुत योजनाहरूको विस्तृत विवरण फारम



### अस्वीकरण:

यो प्रतिवेदन अमेरिकी अन्तर्राष्ट्रिय विकास नियोग (युएसएआइडी) मार्फत् अमेरिकी जनताहरूको सहयोगका कारण सम्भव भएको हो । यस प्रतिवेदन भित्रका विषयवस्तु र सामग्री चौकुने गाउँपालिकाको एकल जिम्मेवारी हुन र तिनले यएसएआइडी वा अमेरिकी सरकारको विचारको प्रतिविम्बित गर्छन भन्ने जरुरी छैन ।

स्थानीय तहको नाम: चौकुने कोड नं.: ६  
जिल्ला: सुर्खेत  
प्रदेश: कर्णाली  
जलाधारक्षेत्रको नाम: मध्य कर्णाली

**अनुसूची-१: स्थानीय तह पार्श्वचित्र सम्बन्धि विवरण**

**SA-1: घरधुरी तथा जनसंख्या सम्बन्धि विवरण**

क्र.स.	टोलको नाम	टोलको कोड	घरधुरी संख्या							जनसंख्या			कैफियत
			दलित	जनजाती	नेवार	मुस्लिम	बाह्रमण/क्षेत्री/ सन्यासी	अन्य	जम्मा	महिला	पुरुष	अन्य	
स्थानीय तहको जम्मा			१६५५	१०३२	३०	०	२५५७	४४	५३१४	१६३०३	१५१९४	०	
<b>वडा नं. १</b>													
१	चाबोट	6101701C001	१६	०	०	०	६	०	२२	६९	६३	०	
२	साता	6101701C002	२०	०	०	०	३०	०	५०	२४५	२२६	०	
३	तुर्कीचौर	6101701C003	३	०	०	०	२	०	५	१३	१२	०	
४	पोखरे	6101701C004	०	५९	०	०	६	०	६५	२५०	२३०	०	
५	धनरास	6101701C005	६	३	०	०	१७	०	२६	७५	७०	०	
६	बडाशैन	6101701C006	०	०	०	०	६५	०	६५	२४१	२२२	०	
७	देवल	6101701C007	७	५	०	०	८	०	२०	५७	५२	०	
८	पल्पाघाट	6101701C008	७	०	०	०	२	०	९	३४	३१	०	
९	सिमली	6101701C009	०	६	०	०	४	०	१०	२७	२४	०	
१०	धामी सेन	6101701C010	१४	५	०	०	१९	०	३८	१०९	१०९	०	
११	जारिमे	6101701C011	०	२	०	०	३	०	५	१२	१२	०	
१२	सिदुरकोट	6101701C012	०	०	०	०	१०	०	१०	२३	२२	०	
१३	कार्पिकाडा	6101701C013	०	६	०	०	३	०	९	१३	१२	०	
१४	केलाबोट	6101701C014	१०	०	०	०	२	०	१२	३७	३४	०	
१५	सोता	6101701C015	०	७	०	०	०	०	७	२२	२०	०	
१६	तोलीशैन	6101701C016	०	११	०	०	४	०	१५	४४	४१	०	
१७	नेटेकाडा	6101701C017	०	०	०	०	१४	०	१४	५३	४८	०	
१८	गैलु	6101701C018	३	०	०	०	८	०	११	२८	२६	०	

१९	पग	6101701C019	०	०	०	०	१७	०	१७	४८	४४	०	
२०	तालागाउ	6101701C020	१	०	०	०	२१	०	२२	८५	७९	०	
२१	बिनि	6101701C021	०	०	०	०	१०	०	१०	२९	२६	०	
२२	ठुलापानी	6101701C022	०	०	०	०	१४	०	१४	३१	२९	०	
२३	डुङ्ग्रे	6101701C023	०	०	०	०	२	०	२	८	७	०	
<b>जम्मा</b>			<b>८७</b>	<b>१०४</b>	<b>०</b>	<b>०</b>	<b>२६७</b>	<b>०</b>	<b>४५८</b>	<b>१५५२</b>	<b>१४३२</b>		
<b>वडा नं. २</b>													
२४	तल्लो लगाम	6101702C001	९	६	०	०	१८	०	३३	१०४	९६	०	
२५	लिम्बुमा	6101702C002	४	२	०	०	५	०	११	४१	३८	०	
२६	दानीगौडा	6101702C003	०	०	०	०	१७	०	१७	५६	५३	०	
२७	धम्पु	6101702C004	०	०	०	०	२७	०	२७	७३	६९	०	
२८	बोला	6101702C005	४०	०	०	०	१००	०	१४०	४०५	३७५	०	
२९	इचला	6101702C006	३	०	०	०	९	०	१२	३४	३२	०	
३०	कोसेला पिपलकुन्टा	6101702C007	३	०	०	०	२	०	५	११	११	०	
३१	माथिल्लो लगाम	6101702C008	१५	०	०	०	४५	०	६०	१८२	१६८	०	
<b>जम्मा</b>			<b>७४</b>	<b>८</b>	<b>०</b>	<b>०</b>	<b>२२३</b>	<b>०</b>	<b>३०५</b>	<b>९०६</b>	<b>८४२</b>		
<b>वडा नं. ३</b>													
३२	धौलेकाडा	6101703C001	२	९	०	०	२	०	१३	३०	२७	०	
३३	धौलेकाडा	6101703C002	१२	५	०	०	२	०	१९	५५	५०	०	
३४	तल्लो पानी	6101703C003	०	१०	०	०	०	०	१०	२५	२३	०	
३५	हल्लुखेत	6101703C004	०	०	०	०	२१	०	२१	६८	६२	०	
३६	सातसल्ली	6101703C005	०	२४	०	०	११	०	३५	१०९	१००	०	
३७	दह सल्लेरि	6101703C006	०	६	०	०	२	०	८	२७	२५	०	
३८	डवाङ्ङवाडे गोत्मा	6101703C007	०	५	०	०	३	०	८	२२	२१	०	
३९	सिमलगैरा	6101703C008	०	२०	०	०	३३	०	५३	१६७	१५४	०	
४०	कुवागडा	6101703C009	१०	१५	०	०	०	०	२५	८०	७३	०	
४१	बाज बिसाउनी	6101703C010	०	१५	०	०	०	०	१५	४८	४५	०	
४२	ठुल्चौर	6101703C011	०	२	०	०	०	०	२	६	६	०	

४३	लामकाने	6101703C012	२	१६	०	०	३	०	२१	१०४	९६	०	
४४	बेतखोली	6101703C013	११	१३	०	०	०	०	२४	८३	७७	०	
४५	धौलिखाय	6101703C014	१	८	०	०	५	०	१४	३९	३६	०	
४६	मौरीबन	6101703C015	०	४	०	०	१४	०	१८	५२	४८	०	
४७	भित्री वन	6101703C016	३०	१४	०	०	६१	०	१०५	४०८	३९२	०	
४८	सिमलेखेत	6101703C017	०	०	०	०	३५	०	३५	९४	८६	०	
४९	केलाडी	6101703C018	२	१५	०	०	०	०	१७	४६	४२	०	
५०	शोभानचौर २	6101703C019	७	४९	०	०	५	०	६१	१४२	१३२	०	
५१	जामुने	6101703C020	५	३६	०	०	०	०	४१	११०	१०९	०	
५२	शोभानचौर १	6101703C021	४	३१	०	०	०	०	३५	९९	९२	०	
५३	खारगाडी	6101703C022	०	३१	०	०	२	०	३३	९४	८६	०	
५४	खरापु	6101703C023	०	०	०	०	२४	०	२४	६७	६२	०	
५५	खरक	6101703C024	१	१४	०	०	०	०	१५	४७	४४	०	
<b>जम्मा</b>			<b>८७</b>	<b>३४२</b>	<b>०</b>	<b>०</b>	<b>२२३</b>	<b>०</b>	<b>६५२</b>	<b>२०२१</b>	<b>१८८१</b>		
<b>वडा नं. ४</b>													
५६	बन्दि	6101704C001	४	०	०	०	४	०	८	२९	२६	०	
५७	डवाङ-डवाङे बुडापुच्मा	6101704C002	२५	६	०	०	२४	०	५५	१५९	१४६	०	
५८	सान्नेघारी	6101704C003	८	०	०	०	७	०	१५	४७	४३	०	
५९	झाला ग्वाङ्गवाडे	6101704C004	०	७	०	०	२	०	९	३८	३५	०	
६०	निराडाडा	6101704C005	०	५	०	०	०	०	५	११	११	०	
६१	खुडुक बाडहाले	6101704C006	०	३	०	०	१३	०	१६	५४	५०	०	
६२	निमरेपानी	6101704C007	०	०	०	०	९	०	९	२४	२२	०	
६३	भुम्के	6101704C008	७	८	०	०	५	०	२०	५४	४९	०	
६४	डङ्खोला	6101704C009	१२	०	०	०	११	०	२३	७३	६७	०	
६५	सुङ्गरखाल रातिमाटे	6101704C010	०	०	०	०	४५	०	४५	१३५	१२५	०	
६६	चाक्सि मिलडाडा	6101704C011	६	१	०	०	०	०	७	२४	२३	०	
६७	बोजीभुम्क	6101704C012	२९	४	०	०	२९	०	६२	१७०	१५७	०	
६८	जडाम	6101704C013	३६	०	०	०	३०	०	६६	१५२	१४१	०	
६९	भुडेभावर	6101704C014	३०	०	०	०	७	०	३७	११७	१०८	०	

७०	शितलडाडा खुडखुडे	6101704C015	४०	०	०	०	३०	०	७०	२१३	१९६	०	
७१	रोपेखाली	6101704C016	१५	६	०	०	५०	०	७१	१७४	१६०	०	
७२	जङ्गेडाडा साउनटोल	6101704C017	०	१३	०	०	०	०	१३	३१	२९	०	
७३	बजारटोल	6101704C018	०	०	०	०	१३	०	१३	३४	३१	०	
७४	बागमारा	6101704C019	०	२७	०	०	०	०	२७	७२	६७	०	
७५	गिट्टिपिसाउने धाक्के	6101704C020	०	१६	०	०	०	०	१६	४३	४०	०	
७६	सरेदुला कुर्दौला	6101704C021	८	०	०	०	७	०	१५	५४	३६	०	
७७	कटुसपानी पन्तपुरा	6101704C022	४	०	०	०	४	०	८	२९	२६	०	
७८	निराडाडा	6101704C023	१२	०	०	०	११	०	२३	७५	६५	०	
७९	सान्नेघारी	6101704C024	४	०	०	०	४५	०	४९	१३३	१२७	०	
८०	चाल्सि मिलडाडा	6101704C025	७	८	०	०	५	०	२०	५०	५३	०	
८१	बोजीभुम्क	6101704C026	३०	०	०	०	७	०	३७	१०७	११८	०	
<b>जम्मा</b>			<b>२७७</b>	<b>१०४</b>	<b>०</b>	<b>०</b>	<b>३५८</b>	<b>०</b>	<b>७३९</b>	<b>२१०२</b>	<b>१९५१</b>		
<b>वडा नं. ५</b>													
८२	पुच्मा रुदेउ	6101705C001	२	०	०	०	३९	०	४१	८०	८३	०	
८३	मायाताल	6101705C002	८	७	१३	०	३७	०	६५	१५६	१५०	०	
८४	खारेपानी	6101705C003	२२	१	०	०	०	०	२३	७५	८०	०	
८५	धारापानी	6101705C004	२३	०	०	०	०	०	२३	८२	८०	०	
८६	जब्देन	6101705C005	९	७	०	०	११	०	२७	९३	९०	०	
८७	पत्रेनी	6101705C006	०	१७	०	०	१	०	१८	५९	४०	०	
८८	खेला	6101705C007	०	५	०	०	१७	०	२२	६७	६५	०	
८९	रेक्चा	6101705C008	०	०	०	०	५५	०	५५	१८७	२०७	०	
९०	खारगडी	6101705C009	१	३	०	०	०	०	४	२०	१४	०	
९१	तल्लो नाउली	6101705C010	३	०	०	०	१०	०	१३	३३	३८	०	
९२	मल्लो नाउली	6101705C011	१	०	०	०	१६	०	१७	५१	४६	०	
९३	रानागैरा	6101705C012	०	२९	०	०	६	०	३५	१२६	१०५	०	
९४	गैरीखेत	6101705C013	५	३	०	०	३	०	११	३८	३६	०	
९५	माईटोल	6101705C014	५	२६	०	०	५	०	३६	१०३	१०६	०	
९६	हात्तिखावा	6101705C015	६	३१	०	०	०	०	३७	१०५	१०६	०	

९७	कालिकास्थान	6101705C016	८	१८	०	०	२२	०	४८	१४२	१९०	०	
९८	सुनारधमला टोल	6101705C017	२०	०	०	०	४	०	२४	८०	८१	०	
९९	धारापानी	6101705C018	०	१४	०	०	५	०	१९	५७	५०	०	
१००	माथिल्लो खारेपानी	6101705C019	३३	०	०	०	०	०	३३	१४०	१११	०	
१०१	तल्लो सिम	6101705C020	२	३	०	०	१०	०	१५	४०	३१	०	
१०२	माथिल्लो सिम	6101705C021	०	१६	०	०	२	०	१८	७१	६९	०	
<b>जम्मा</b>			<b>१४८</b>	<b>१८०</b>	<b>१३</b>	<b>०</b>	<b>२४३</b>	<b>०</b>	<b>५८४</b>	<b>१८०५</b>	<b>१७७८</b>		
<b>वडा नं. ६</b>													
१०३	झ्यालेकाडा	6101706C001	०	६	०	०	४	०	१०	४२	३९	०	
१०४	कोट कुवा	6101706C002	१	०	०	०	६	०	७	१८	१७	०	
१०५	ओखलढङ्गा	6101706C003	०	१६	०	०	०	०	१६	४३	४०	०	
१०६	बाजपानी	6101706C004	०	९	०	०	२५	०	३४	९४	८६	०	
१०७	कोईरालबास	6101706C005	०	१६	०	०	०	०	१६	४१	३८	०	
१०८	रातामाटा	6101706C006	०	८	०	०	०	०	८	२३	२२	०	
१०९	केराबारी	6101706C007	१२	०	०	०	०	०	१२	३३	३०	०	
११०	कासेगडा	6101706C008	२	०	०	०	३	०	५	१७	१५	०	
१११	सालटाकुरा	6101706C009	२	३	०	०	०	०	५	१६	१४	०	
११२	ओटपोखरी	6101706C010	०	०	०	०	५	०	५	८	७	०	
११३	चौकुने लेक	6101706C011	०	६	०	०	०	०	६	१९	१८	०	
११४	तल्लो खोप्रि	6101706C012	६	१	०	०	७	०	१४	४३	३९	०	
११५	मल्लो खोप्रि	6101706C013	३	१	०	०	७	०	११	२९	२६	०	
११६	साउने मास्किटोल	6101706C014	१५	१२	०	०	०	०	२७	१०३	९५	०	
११७	देवकोटा दर्लामी टोल	6101706C015	७	१८	०	०	२२	०	४७	१४९	१३८	०	
११८	झकमके	6101706C016	१५	०	०	०	२३	०	३८	१०७	९८	०	
११९	बिउरानि	6101706C017	१	०	०	०	५	०	६	१६	१४	०	
१२०	तल्लो भावर	6101706C018	७	०	०	०	१७	०	२४	२८	२६	०	
१२१	माथिल्लो भावर	6101706C019	७	०	०	०	३४	०	४१	११३	१०४	०	
१२२	मुलकुलो टोल	6101706C020	१	०	०	०	७	०	८	३०	२८	०	
१२३	भित्रीबन र छिपछिपे	6101706C021	४	१	०	०	१९	०	२४	६७	६१	०	

१२४	पारी साउने टोल	6101706C022	०	३	०	०	०	०	३	७	७	०	
१२५	पारी साउने टोल	6101706C023	०	१	०	०	०	०	१	३	२	०	
१२६	पारी साउने टोल	6101706C024	५	१	०	०	०	०	६	१७	१५	०	
१२७	पारी साउने टोल	6101706C025	६	०	०	०	०	०	६	१९	१८	०	
१२८	झकमके	6101706C026	०	०	०	०	१	०	१	३	२	०	
१२९	झकमके	6101706C027	०	०	०	०	१	०	१	३	२	०	
१३०	साउने दर्लामी टोल	6101706C028	०	४	०	०	०	४	४	११	१०	०	
१३१	साउने दर्लामी टोल	6101706C029	०	४	०	०	०	०	४	८	७	०	
१३२	साउने दर्लामी टोल	6101706C030	०	१	०	०	०	०	१	४	४	०	
१३३	साउने दर्लामी टोल	6101706C031	०	१	०	०	०	०	१	३	२	०	
१३४	साउने दर्लामी टोल	6101706C032	०	१	०	०	०	०	१	३	३	०	
१३५	साउने दर्लामी टोल	6101706C033	०	१	०	०	०	०	१	१	१	०	
१३६	साउने दर्लामी टोल	6101706C034	१	१	०	०	०	०	२	१०	१०	०	
१३७	साउने दर्लामी टोल	6101706C035	०	२	०	०	०	०	२	५	४	०	
१३८	साउने दर्लामी टोल	6101706C036	०	०	०	०	२	०	२	७८	७२	०	
१३९	साउने दर्लामी टोल	6101706C037	०	०	०	०	१	०	१	४	४	०	
१४०	साउने दर्लामी टोल	6101706C038	०	०	०	०	२	०	२	५	५	०	
१४१	साउने दर्लामी टोल	6101706C039	०	०	०	०	२	०	२	४२	३८	०	
१४२	साउने दर्लामी टोल	6101706C040	०	०	०	०	४	०	४	११	१०	०	
१४३	साउने दर्लामी टोल	6101706C041	२	०	०	०	०	०	२	७	७	०	
१४४	साउने दर्लामी टोल	6101706C042	०	०	०	०	१	०	१	३	३	०	
१४५	साउने दर्लामी टोल	6101706C043	०	०	०	०	१	०	१	५	४	०	
१४६	तल्लो साउने	6101706C044	२	०	०	०	०	०	२	६	५	०	
१४७	तल्लो साउने	6101706C045	१	०	०	०	०	०	१	५	४	०	
१४८	तल्लो साउने	6101706C046	०	०	०	०	३	०	३	७	७	०	
१४९	तल्लो साउने	6101706C047	०	०	०	०	१	०	१	६	६	०	
१५०	डाडाखेत	6101706C048	०	०	०	०	१	०	१	६	५	०	
१५१	डाडाखेत	6101706C049	०	०	०	०	२	०	२	६	५	०	
१५२	डाडाखेत	6101706C050	०	०	०	०	२	०	२	६	६	०	

१५३	डाडाखेत	6101706C051	०	१	०	०	०	०	१	३	२	०
१५४	डाडाखेत	6101706C052	०	२	०	०	०	०	२	५	४	०
१५५	कोईगाड	6101706C053	०	०	०	०	४	०	४	११	११	०
१५६	डाडाखेत	6101706C054	०	०	०	०	३	०	३	७	७	०
१५७	डाडाखेत	6101706C055	०	०	०	०	१	०	१	५	४	०
१५८	डाडाखेत	6101706C056	०	०	०	०	१	०	१	४	४	०
१५९	डाडाखेत दलित टोल	6101706C057	४	०	०	०	०	०	४	१२	११	०
१६०	डाडाखेत	6101706C058	०	०	०	०	१	०	१	३	२	०
१६१	डाडाखेत	6101706C059	३	०	०	०	५	०	८	१९	१७	०
१६२	डाडाखेत	6101706C060	०	०	०	०	१	०	१	२	१	०
१६३	झकमके १	6101706C061	६	०	०	०	०	०	६	९	८	०
१६४	झकमके ३	6101706C062	२	०	०	०	०	०	२	११०	१०१	०
१६५	झकमके ४	6101706C063	१	०	०	०	०	०	१	२	२	०
१६६	झकमके	6101706C064	१	०	०	०	०	०	१	२	२	०
१६७	झकमके	6101706C065	०	०	०	०	१	०	१	२	२	०
१६८	झकमके	6101706C066	०	०	०	०	४	०	४	१२	१२	०
१६९	झकमके	6101706C067	१	०	०	०	०	०	१	४	४	०
१७०	आउजि टोल	6101706C068	३	०	०	०	०	०	३	८	८	०
१७१	आउजि टोल २	6101706C069	१	०	०	०	०	०	१	४	४	०
१७२	आउजि टोल	6101706C070	३	०	०	०	१	०	४	१०	९	०
१७३	झकमके	6101706C071	१	०	०	०	१	०	२	३	३	०
१७४	आउजि टोल	6101706C072	१	०	०	०	०	०	१	२	२	०
१७५	झकमके	6101706C073	०	०	०	०	२	०	२	६	५	०
१७६	झकमके	6101706C074	१	१	०	०	०	०	२	६	५	०
१७७	झकमके	6101706C075	१	०	०	०	०	०	१	६	५	०
१७८	झकमके	6101706C076	०	०	०	०	१	०	१	२	२	०
१७९	साउने दर्लामी टोल	6101706C077	०	२	०	०	०	०	२	४	४	०
१८०	साउने दर्लामी टोल	6101706C078	०	२	०	०	०	०	२	४	४	०
१८१	झ्यालेकाडा	6101706C079	१	११	०	०	०	०	१२	३३	३०	०

१८२	साउने दर्लामी टोल	6101706C080	०	३	०	०	०	०	३	१०	१०	०	
<b>जम्मा</b>			<b>१३०</b>	<b>१३९</b>	<b>०</b>	<b>०</b>	<b>२३४</b>	<b>४</b>	<b>५०३</b>	<b>१६३९</b>	<b>१५१२</b>		
<b>वडा नं. ७</b>													
१८३	बाहुनबाडी	6101707C001	१२	०	०	०	१०	०	२२	५७	५२	०	
१८४	खन्याताल	6101707C002	१५	०	०	०	०	०	१५	४०	३६	०	
१८५	खन्याताल	6101707C003	१५	०	०	०	०	०	१५	३९	३६	०	
१८६	शान्तिनगर	6101707C004	४	०	०	०	१३	०	१७	५३	४८	०	
१८७	ज्युनारीताल	6101707C005	१४	०	०	०	३७	०	५१	१८१	१६८	०	
१८८	साझकाडा	6101707C006	६	६	०	०	०	०	१२	४८	४४	०	
१८९	डाव	6101707C007	०	०	०	०	७	०	७	२१	२०	०	
१९०	बासपानी सिमखेत	6101707C008	२२	०	०	०	८	०	३०	८५	७९	०	
१९१	सान्नेघारी	6101707C009	७	७	०	०	११	०	२५	५६	५१	०	
१९२	डाडा टोल	6101707C010	१२	२	०	०	२	०	१६	५३	४८	०	
१९३	राईसाल	6101707C011	८	१७	०	०	०	०	२५	४७	४४	०	
१९४	रिमाल टोल	6101707C012	०	०	३	०	२०	०	२३	६०	५५	०	
१९५	धमला टोल	6101707C013	०	०	०	०	१०	०	१०	३४	३१	०	
१९६	रान टोल	6101707C014	५	०	०	०	४०	०	४५	१४४	१३२	०	
१९७	कालिकास्थान	6101707C015	३	०	०	०	३०	०	३३	१०३	९५	०	
१९८	सिमकुन्टा	6101707C016	१६	०	०	०	१६	०	३२	१०७	९८	०	
१९९	अमलाटाकुरा	6101707C017	०	०	९	०	२	०	११	३२	३०	०	
२००	कोशीकाडा	6101707C018	४	०	०	०	०	०	४	१२	११	०	
२०१	कोलागाड	6101707C019	२	६	०	०	३	०	११	२६	२४	०	
२०२	कोलागाड न्याउरे	6101707C020	२	७	०	०	३	०	१२	२४	२२	०	
२०३	कोलागाड	6101707C021	१	२	०	०	०	०	३	१०	१०	०	
२०४	बररुख टोल	6101707C022	६	०	०	०	६	०	१२	४८	४४	०	
२०५	बररुख टोल २	6101707C023	४	०	०	०	५	०	९	३७	३४	०	
२०६	पोखरी	6101707C024	८	०	०	०	९	०	१७	५३	४८	०	
२०७	भेरी लाग्ने	6101707C025	२	१	०	०	८	०	११	३८	३५	०	
२०८	भेरी लाग्ने	6101707C026	४	५	०	०	०	०	९	२५	२४	०	

२०९	भेरी लाग्ने	6101707C027	११	०	०	०	०	०	११	३७	३५	०	
२१०	भेरी लाग्ने	6101707C028	४	०	०	०	३	०	७	२२	२०	०	
२११	भेरी लाग्ने	6101707C029	३	०	०	०	३	०	६	२७	२५	०	
२१२	भेरी लाग्ने	6101707C030	६	०	०	०	२	०	८	३२	३०	०	
२१३	भेरी लाग्ने	6101707C031	५	०	०	०	४	०	९	२९	२६	०	
२१४	भेरी लाग्ने	6101707C032	५	०	०	०	१०	०	१५	४७	४३	०	
२१५	भेरी लाग्ने	6101707C033	२	२	०	०	५	०	९	२८	२६	०	
२१६	डाडापनाला	6101707C034	०	०	०	०	१	०	१	३	२	०	
२१७	कालिकास्थान	6101707C035	२१	२	५	०	७	०	३५	१२०	११०	०	
२१८	डाडाखेत	6101707C036	०	०	०	०	७	०	७	२७	२४	०	
<b>जम्मा</b>			<b>२२९</b>	<b>५७</b>	<b>१७</b>	<b>०</b>	<b>२८२</b>	<b>०</b>	<b>५८५</b>	<b>१८०२</b>	<b>१६६३</b>		
<b>वडा नं. ८</b>													
२१९	बत्तिस पुतली	6101708C001	३	०	०	०	१०	०	१३	३७	३५	०	
२२०	दोगाडे	6101708C002	१	०	०	०	१६	०	१७	६१	५६	०	
२२१	किथौरे	6101708C003	३	८	०	०	०	०	११	३२	२९	०	
२२२	किथौरे	6101708C004	४	६	०	०	१०	०	२०	५३	४९	०	
२२३	बिशालबजार	6101708C005	१०	५	०	०	१३३	२	१५०	३९०	३६०	०	
२२४	ढकाल टोल	6101708C006	५	०	०	०	१	०	६	२२	२१	०	
२२५	टुप्पाघर टोल	6101708C007	९	०	०	०	१	०	१०	४६	४३	०	
२२६	गैरीखेत टोल	6101708C008	३९	०	०	०	२	०	४१	१२४	११४	०	
२२७	भट्टेसरा	6101708C009	०	२१	०	०	७	०	२८	९४	८६	०	
२२८	तल्लोभाम्ले पारी	6101708C010	५	०	०	०	०	०	५	१७	१५	०	
२२९	तल्लो भाम्ले	6101708C011	२०	०	०	०	०	०	२०	६१	५६	०	
२३०	बिउरानी	6101708C012	७	०	०	०	२१	०	२८	८७	८१	०	
२३१	शहकारीचोक	6101708C013	०	०	०	०	९	०	९	२८	२६	०	
२३२	मिलनचोक	6101708C014	०	१	०	०	२१	०	२२	६२	५८	०	
२३३	मिलनचोक	6101708C015	०	०	०	०	२४	०	२४	६३	५९	०	
२३४	खारेडाडा	6101708C016	७	०	०	०	२	०	९	३०	२८	०	
२३५	मटेसरा १	6101708C017	०	०	०	०	१२	०	१२	२८	२६	०	

२३६	बसन्तपुर	6101708C018	०	०	०	०	१५	०	१५	४४	४१	०	
२३७	बसन्तपुर २	6101708C019	७	०	०	०	१५	०	२२	५६	५१	०	
२३८	चाल्नेमुल	6101708C020	२	०	०	०	४	०	६	२१	१९	०	
२३९	चाल्नेमुल २	6101708C021	०	०	०	०	२	०	२	९	८	०	
२४०	बत्तिस पुतली	6101708C022	३	०	०	०	१४	०	१७	६२	५८	०	
<b>जम्मा</b>			<b>१२५</b>	<b>४१</b>	<b>०</b>	<b>०</b>	<b>३१९</b>	<b>२</b>	<b>४८७</b>	<b>१४२८</b>	<b>१३१८</b>		
<b>वडा नं. ९</b>													
२४१	कर्णालीछाल टोल	6101709C001	१३	०	०	०	२४	०	३७	१०७	९८	०	
२४२	दोभान टोल	6101709C002	३	०	०	०	१४	०	१७	४६	४३	०	
२४३	भेरीछाल	6101709C003	१३	०	०	०	२४	०	३७	११५	१०७	०	
२४४	डाडा टोल	6101709C004	६७	०	०	०	८	०	७५	२४५	२२६	०	
२४५	राजीगौडा	6101709C005	०	०	०	०	०	३८	३८	१००	९३	०	
२४६	पाल बजार	6101709C006	१७	१	०	०	१२	०	३०	८५	७८	०	
२४७	भेरीछाल	6101709C007	४०	०	०	०	२७	०	६७	२२८	२१०	०	
२४८	ज्ञानोदय टोल	6101709C008	१४	०	०	०	१	०	१५	५१	४८	०	
२४९	बिरगौडा (ख)	6101709C009	२०	०	०	०	६	०	२६	१०५	९६	०	
२५०	बसन्ती	6101709C010	७	१०	०	०	२३	०	४०	१०७	९९	०	
२५१	बसन्ती कोकली	6101709C011	२	०	०	०	१४	०	१६	६३	५९	०	
२५२	भालुखोला	6101709C012	१५	१	०	०	०	०	१६	४९	४५	०	
२५३	फाडेगडा	6101709C013	४	३	०	०	९	०	१६	६०	५६	०	
२५४	राग	6101709C014	१	१७	०	०	१	०	१९	५०	४६	०	
२५५	राग (ख)	6101709C015	२	२०	०	०	३	०	२५	६७	६१	०	
<b>जम्मा</b>			<b>२१८</b>	<b>५२</b>	<b>०</b>	<b>०</b>	<b>१६६</b>	<b>३८</b>	<b>४७४</b>	<b>१४७८</b>	<b>१३६५</b>		
<b>वडा नं. १०</b>													
२५६	बिरगौडा क	6101710C001	१९	०	०	०	३	०	२२	९५	८७	०	
२५७	देबिस्थान	6101710C002	७३	०	०	०	२५	०	९८	२७२	२५१	०	
२५८	बाहुनटोल	6101710C003	६	०	०	०	२७	०	३३	१११	१०२	०	
२५९	गोजि	6101710C004	२५	०	०	०	१५	०	४०	१२५	११६	०	
२६०	चाल्स्बाडा	6101710C005	१५	०	०	०	१०	०	२५	९६	८९	०	

२६१	तल्लो केवडी	6101710C006	१६	०	०	०	०	०	१६	३६	३४	०	
२६२	सिम एकलेगडा	6101710C007	२०	०	०	०	१४	०	३४	९९	९१	०	
२६३	सिङ्गारीताल	6101710C008	१०	०	०	०	२०	०	३०	८४	७८	०	
२६४	अमलाटकुरा (ख)	6101710C009	५	०	०	०	१८	०	२३	७३	६८	०	
२६५	बिष्टोल	6101710C010	०	०	०	०	१४	०	१४	३६	३३	०	
२६६	नयाबजार	6101710C011	९	०	०	०	२१	०	३०	९४	८६	०	
२६७	बिष्टोल (ख)	6101710C012	३	०	०	०	१४	०	१७	५०	४६	०	
२६८	अमलाटकुरा (क)	6101710C013	९	५	०	०	११	०	२५	८३	७६	०	
२६९	थापाटोल	6101710C014	२५	०	०	०	३	०	२८	९१	८४	०	
२७०	सिङ्गारैबाडा	6101710C015	२८	०	०	०	१७	०	४५	१०६	९८	०	
२७१	कालिका टोल	6101710C016	१७	०	०	०	३०	०	४७	१२१	१११	०	
<b>जम्मा</b>			<b>२८०</b>	<b>५</b>	<b>०</b>	<b>०</b>	<b>२४२</b>	<b>०</b>	<b>५२७</b>	<b>१५७१</b>	<b>१४५१</b>		

स्थानीय तहको नाम: चौकुने कोड नं.: ६  
जिल्ला: सुर्खेत  
प्रदेश: कर्णाली  
जलाधारक्षेत्रको नाम: मध्य कर्णाली

**अनुसूची-१: स्थानीय तह पार्श्वचित्र सम्बन्धि विवरण**

**SA-2: भौगोलिक, प्राकृतिक, सांस्कृतिक तथा आर्थिक जानकारी सम्बन्धि विवरण**

वडा नं.	जम्मा क्षेत्रफल बर्ग कि.मि.	सिमानाहरु				प्रमुख उप-जलाधार क्षेत्रहरु	प्रमुख नदी तथा खोलाहरु	सम्भावित विपद जोखिम		प्रमुख बजारकेन्द्रहरु	पहुँच			प्रमुख धार्मिक तथा पर्यटकिय स्थलहरु	प्रमुख चाडपर्व	प्रमुख अन्न तथा नगदेबालिहरु	प्रमुख जात जातिहरु	संचार सेवा (छ/छैन)			
		पूर्व	पश्चिम	उत्तर	दक्षिण			स्थान	किसिम बाढी/पहिरो/नदी कटान/अन्य		पालिका केन्द्र देखिको सडक		सडको किसिम (कालो पत्रे/कच्ची)					नेपाल टेलिकम	एन सेल	अष्टिकल फाईबर	स्थानिय एफ एमहरु
											नाम	दुरि (कि.मि.)									
१	७१.१४	वडा नम्बर २	कर्णाली नदी/डोटी	कर्णाली नदी/अछाम	कर्णाली नदी/कैलाली	ताला गाउँ, बडा सैन, साता	कर्णाली नदी, साता खोला	वडा न १	बाढी/पहिरो/नदी कटान/अन्य	धनरास	मदनभन्दारी राजमार्ग	३३	कच्ची	त्रिबेणी बेनी घाट, मालिका, कोट	दर्शौँ, तिहार, माघी, होलि	गौ, धान, मकै,कोदो	ब्राह्मन ठकुरी, मगर, क्षेत्री, दलित	छ	छैन	छैन	भेरी एफ एम, धोडा घोडी एफ एम, पन्चपुरी एफ एम
२	४४.३९	वडा नम्बर ३	वडा नम्बर १	वडा नम्बर १	कर्णाली नदी/कैलाली	लगाम, बोला	कर्णाली नदी, लिम्बु खोला, बोलाखोला	वडा न २	बाढी/पहिरो/नदी कटान/अन्य	लगाम	मदनभन्दारी राजमार्ग	२८	कच्ची	चमेरो गुफा, सुनपाल ताल	दर्शौँ, तिहार, माघी, होलि	गौ, धान, मकै,कोदो	ब्राह्मन ठकुरी, मगर, क्षेत्री, दलित	छ	छैन	छैन	भेरी एफ एम, धोडा घोडी एफ एम, पन्चपुरी एफ एम
३	७२.५१	बिजौरा बल्दे	लगाम भोला	कर्णाली नदी	कर्णाली नदी	खोप्री कोइरालबास	कर्णाली नदी, बाघमारे खोला, ब्यासी खोला, सिमल खेत	वडा न ३	बाढी/पहिरो/नदी कटान/अन्य	बेतान	मदनभन्दारी राजमार्ग	२९	कच्ची	रातो दरबार, सात तले गुफा	दर्शौँ, तिहार, माघी, होलि	गौ, धान, मकै,कोदो	ब्राह्मन ठकुरी, मगर, क्षेत्री, दलित	छ	छैन	छैन	भेरी एफ एम, धोडा घोडी एफ एम, पन्चपुरी एफ एम
४	३८.२४	वडा नम्बर ५	वडा नम्बर ३	अछाम	कर्णाली नदी	पुच्चा बाघमारे	कर्णाली नदी	वडा न ४	बाढी/पहिरो/नदी कटान/अन्य	बिजौरा	मदनभन्दारी राजमार्ग	११	कच्ची	कुन्डाली थान, बासुधारा	दर्शौँ, तिहार, माघी, होलि	गौ, धान, मकै,कोदो	ब्राह्मन ठकुरी, मगर, क्षेत्री, दलित	छ	छैन	छैन	पन्चपुरी एफ एम, कृष्णसार एफ एम, रेडियो रेड स्टार एफ एम
५	३६.३६	वडा नम्बर ७	वडा नम्बर ४	कर्णाली नदी	वडा नम्बर १०	मायाताल	कर्णाली नदी, सिम गडगडे खोला	वडा न ५	बाढी/पहिरो/नदी कटान/अन्य	मायाताल	मदनभन्दारी राजमार्ग	६	कच्ची	कार्प झरना, नाउलीपानी गुफा	दर्शौँ, तिहार, माघी, होलि	गौ, धान, मकै,कोदो	ब्राह्मन ठकुरी, मगर, क्षेत्री, दलित	छ	छ	छैन	भेरी एफ एम, कृष्णसार एफ एम, पन्चपुरी एफ एम
६	४५.०८	पन्चपुरी वार्ड ९ र ७	वार्ड ७ र ५	अछाम	वार्ड ७ र ८	भावर	गुटु खोला, बेतान खोला	वडा न ६	बाढी/पहिरो/नदी कटान/अन्य	गुटु	मदनभन्दारी राजमार्ग	१	कच्ची	ढुकाने छहरा, ओखलढुंगा	दर्शौँ, तिहार, माघी, होलि	गौ, धान, मकै,कोदो	ब्राह्मन ठकुरी, मगर, क्षेत्री, दलित	छ	छ	छैन	डाँडादर एफ एम, भेरी एफ एम, पन्चपुरी एफ एम
७	१०.१४	वडा नम्बर ८	वडा नम्बर ५	वडा नम्बर ६	वडा नम्बर ९	भावर	गुटु खोला, कालेगाड खोला	वडा न ७	बाढी/पहिरो/नदी कटान/अन्य	ज्यूनारीताल	मदनभन्दारी राजमार्ग	१	कच्ची	भैरबस्थान, जुम्ल्या मूल	दर्शौँ, तिहार, माघी, होलि	गौ, धान, मकै,कोदो	ब्राह्मन ठकुरी, मगर, क्षेत्री, दलित	छ	छ	छैन	डाँडादर एफ एम, भेरी एफ एम, पन्चपुरी एफ एम
८	९.७७	पन्चपुरी न पा वार्ड नं ९	वडा नं ७	वडा नं ६	वडा नं ९	भावर	गुटु खोला	वडा न ८	बाढी/पहिरो/नदी कटान/अन्य	बिशालबजार	मदनभन्दारी राजमार्ग	२	कच्ची	बुढीपढे चाल्ने मुल	दर्शौँ, तिहार, माघी, होलि	गौ, धान, मकै,कोदो	ब्राह्मन ठकुरी, मगर, क्षेत्री, दलित	छ	छ	छैन	डाँडादर एफ एम, भेरी एफ एम, पन्चपुरी एफ एम, फुलबारी एफ एम, बुलबुले रेडियो नेपाल, बि बि सी, दांग एफ एम, रेडियो सुदुरपश्चिम आवाज
९	२४.३१	तातो पानी	मोहन्याल गा.पा.	लगाम बेतन	पन्चपुरी न पा	घाटगाउँ	बसन्ती खोला, चैतरुवा खोला	वडा न ९	बाढी/पहिरो/नदी कटान/अन्य	घाटगाउँ	गुटु घाटगाउँ	१५	कच्ची	दोभान, राजी बस्ती संग्रालय	दर्शौँ, तिहार, माघी, होलि	गौ, धान, मकै,कोदो	ब्राह्मन ठकुरी, मगर, क्षेत्री, दलित	छ	छ	छैन	डाँडादर एफ एम, भेरी एफ एम, पन्चपुरी एफ एम, फुलबारी एफ एम, बुलबुले रेडियो नेपाल, बि बि सी, दांग एफ एम, रेडियो सुदुरपश्चिम आवाज

१०	२९.०९	घाटगाउँ	बिजौरा	तामधारा पहाड	कर्णाली नदी	घाटगाउँ	तामा धारा खोला, कुन्टा खोला, त्रापा खोला, कर्णाली नदी	वडा न १०	बाढी/पहिरो/नदी कटान/अन्य	घाटगाउँ	गुटु घाटगाउँ	१४	कच्ची	चिप्लेघाट, कर्णाली भुमरी	दर्शौं, तिहार, माघी, होलि	गौ, धान, मकै, कोदो	ब्राह्मन ठकुरी, मगर, क्षेत्री, दलित	छ	छ	छैन	नमस्ते एफ एम, भेरी एफ एम, फुलबारी एफ एम, बुलबुले एफ एम
----	-------	---------	--------	--------------	-------------	---------	---	----------	--------------------------	---------	--------------	----	-------	--------------------------	---------------------------	--------------------	-------------------------------------	---	---	-----	--

**समग्र पालिकाको**

पालिकाको भौगोलिक अवस्थिति		जम्मा क्षेत्रफल	सिमानाहरु				भू-उपयोग स्थिति					मुख्य सडकबाट पालिका केन्द्र सम्मको पहुँच				साक्षरता दर	
अक्षांस	देशान्तर	बर्ग कि.मि.	पूर्व	पश्चिम	उत्तर	दक्षिण	वनजंगल	जलक्षेत्र	खेतीयोग्य जमिन	ताल तलैया	अन्य	मुख्य सडकको नाम	पहुँच सडकको नाम	दुरि (कि.मि.)	सडकको किसिम	महिला	पुरुष
							बर्ग कि.मि.										
२८ डिग्री ४४ मिनेट २५ सेकण्ड उत्तर देखि २८ डिग्री ५८ मिनेट ४९ सेकण्ड उत्तर सम्म	८० डिग्री ५८ मिनेट ५७ सेकण्ड पूर्व देखि ८१ डिग्री २१ मिनेट १५ सेकण्ड पूर्व	३८१.०३	पन्चपुरी नगरपालिका	डोटीको बोगटान फुटसिल गाउँपालिका	अछामको ढकारी र तुर्माखाद गाउँपालिका	कैलालीको मोहन्याल गाउँपालिका	३०९.४	५.६२	४६.५४	माया ताल, सुनपाल ताल, दह ताल	१९.४७	सुर्खेत-जुम्ला सडक (बड्डीचौर)	मदन भण्डारी राजमार्ग (नामकरण गरि निर्माण हुदै)	३३	कच्ची	८४.३७	९३.६६



स्थानीय तहको नाम:

चौकुने

कोड नं.:

६

जिल्ला:

सुर्खेत

प्रदेश:

कर्णाली

जलाधारक्षेत्रको नाम:

मध्य कर्णाली

### अनुसूची-१: स्थानीय तह पार्श्वचित्र सम्बन्धि विवरण

#### SA-4: विद्यमान सरोकारवाला संस्थाहरु सम्बन्धि विवरण

क्र.स.	संस्थाको नाम	संस्थाको किसिम	संस्थाको मुख्य कार्यालय रहेको स्थान		संस्थाले कार्य गर्ने क्षेत्र	सम्पर्क	
			नाम	वडा नं.		फोन/मोबाईल	ईमेल
१	युएसएआईडी – स्वास्थ्य क्षेत्र सबलीकरण कार्यक्रम	अ.गै.स.स.	काठमाण्डौ		स्वास्थ्य तथा पोषण	गोबिन्द राना	
२	युएसएआईडी – सुआहारा कार्यक्रम	अ.गै.स.स.	काठमाण्डौ		WASH, पोषण	चन्द्र बि सी	
३	स्याक नेपाल	अ.गै.स.स.	सुर्खेत		कृषि		
४	सुन्दर नेपाल	अ.गै.स.स.	सुर्खेत		शिक्षा, शिक्षा, सरसफाई	सिबि साउद	
५	सेभ द चिल्ड्रेन	अ.गै.स.स.	काठमाण्डौ		विपद जोखिम न्यूनीकरण, शिक्षा, स्वास्थ्य	शिव जैसि	
६	युएसएआईडी – कर्णाली जल परियोजना	अ.गै.स.स.	काठमाण्डौ		खानेपानी सरसफाई स्वास्थ्य	तपेन्द्र साउद	

स्थानीय तहको नाम: चौकुने कोड नं.: ६  
जिल्ला: सुर्खेत  
प्रदेश: कर्णाली  
जलाधारक्षेत्रको नाम: मध्य कर्णाली

### अनुसूची-१: स्थानीय तह पार्श्वचित्र सम्वन्धि विवरण

#### SA-5: स्वास्थ्य तथा सरसफाई सम्वन्धि विवरण

क्र.स.	टोलको नाम	टोलको कोड	जम्मा घरधुरी	शौचालयको प्रकार तथा प्रयोग (घरसंख्या)				महिनावारीको बेला शौचालयमा पहुँच (घरसंख्या)		सरसफाई तथा स्वच्छता (घरसंख्या)							
				सुधारिएको	सुरक्षित अस्थाई (खाल्ने)	गोबर म्यास जडित	प्रयोग स्थिति	सुख्खा		फोहोर पानी		साबुन पानीले हात धुने स्थान ब्यवस्थापन	भाडा सुकाउने चाँग	पशुपालन	गोठेमल ब्यवस्थापन		
								खाडल	जथाभावी	करेसाबारी खाडल	जथाभावी						
१	NWASH एप्लिकेशन बाट संकलन गरिएको घरधुरी सरसफाई तथा स्वच्छता फारम अनुसार		५७५	५१८	५७	०		३७६	१९९	४५१	१२४	४०९	१६६	३०४	३३२	४७५	४२५

क्र.स.	संस्था तथा बिद्यालयको नाम	तह	बिद्यार्थी संख्या			शिक्षक कर्मचारी संख्या	खानेपानी सुबिधा	फोहोर ब्यवस्थापन (छ/छैन)	संयुक्त एउटै शौचालय	छुटा छुटे शौचालय	शौचालय पर्याप्त	शौचालयमा हात धुने सुबिधा	शौचालयको स्तर
			छात्रा	छात्र	जम्मा								
१	श्री नेपाल राष्ट्रिय प्राथमिक बिधालय	आधारभूत तह (१ देखि ८)	२०	२४	४४	५	खानेपानी प्रणालीबाट	छ	छ	छ	छ	छ	वाटरसिल फ्लश वा जग वा बकेट बाट पानी खन्याउने ढलसंग जोडिएको
२	श्री जनकल्याण प्राथमिक बिधालय	आधारभूत तह (१ देखि ८)	२४	२२	४६	४	खानेपानी प्रणालीबाट	छ	छ	छैन	छ	छ	वाटरसिल फ्लश वा जग वा बकेट बाट पानी खन्याउने ढलसंग जोडिएको
३	श्री नेपाल राष्ट्रिय प्राथमिक बिद्यालय	आधारभूत तह (१ देखि ८)	२६	१८	४४	४	खानेपानी प्रणालीबाट	छ	छ	छ	छ	छ	वाटरसिल फ्लश वा जग वा बकेट बाट पानी खन्याउने ढलसंग जोडिएको
४	श्री नेपाल राष्ट्रिय प्राथमिक बिद्यालय	आधारभूत तह (१ देखि ८)	१४	१७	३१	५	छैन	छ	छ	छ	छ	छ	वाटरसिल फ्लश वा जग वा बकेट बाट पानी खन्याउने ढलसंग जोडिएको
५	श्री निरा प्रा बि सिमलखेत	आधारभूत तह (१ देखि ८)	२१	२४	४५	४	खानेपानी प्रणालीबाट	छ	छ	छ	छ	छ	वाटरसिल फ्लश वा जग वा बकेट बाट पानी खन्याउने सेटिक ट्यांकमा जोडिएको
६	जगन्नाथमा बि बिजौरा चौकुने ४	द्वितीय तह/मावि तह (८ देखि १२)	३८१	३३६	७१७	२३	खानेपानी प्रणालीबाट	छ	छ	छ	छैन	छैन	वाटरसिल फ्लश वा जग वा बकेट बाट पानी खन्याउने सेटिक ट्यांकमा जोडिएको
७	श्री नेपाल रास्त्र्य आ बि	आधारभूत तह (१ देखि ८)	८३	६५	१४८	५	खानेपानी प्रणालीबाट	छ	छ	छैन	छ	छैन	वाटरसिल फ्लश वा जग वा बकेट बाट पानी खन्याउने सेटिक ट्यांकमा जोडिएको

८	श्री शिबलय आ बि	आधारभूत तह (१ देखि ८)	२२	१४	३६	३	खानेपानी प्रणालीबाट	छ	छ	छैन	छैन	छैन	वाटरसिल फ्लश वा जग वा बकेट बाट पानी खन्याउने सेप्टिक ट्यांकमा जोडिएको
९	श्री नर्पल राष्ट्रिता प्रा बि	आधारभूत तह (१ देखि ८)	५	४०	४५	३	छैन	छ	छ	छ	छ	छैन	वाटरसिल फ्लश वा जग वा बकेट बाट पानी खन्याउने सेप्टिक ट्यांकमा जोडिएको
१०	श्री नर्पल राष्ट्रिता आ बि पुचामा	आधारभूत तह (१ देखि ८)	६३	५२	११५	९	बिद्यालयको आफ्नै श्रोत छ	छ	छ	छ	छ	छैन	स्ल्याब भएको दुई खाल्डे शौचालय
११	श्री मालिका प्रिमरी स्कुल	आधारभूत तह (१ देखि ८)	१४	११	२५	२	छैन	छ	छ	छ	छ	छैन	वाटरसिल फ्लश वा जग वा बकेट बाट पानी खन्याउने सेप्टिक ट्यांकमा जोडिएको
१२	श्री सिद्देस्वोरी माबी	द्वितीय तह/मावि तह (८ देखि १२)	२१९	२१५	४३४	१२	बिद्यालयको आफ्नै श्रोत छ	छ	छ	छैन	छैन	छैन	वाटरसिल फ्लश वा जग वा बकेट बाट पानी खन्याउने ढलसंग जोडिएको
१३	श्री नवदुर्गा प्रा बि	आधारभूत तह (१ देखि ८)	१७	२१	३८	४	खानेपानी प्रणालीबाट	छ	छ	छैन	छ	छैन	वाटरसिल फ्लश वा जग वा बकेट बाट पानी खन्याउने सेप्टिक ट्यांकमा जोडिएको
१४	श्री नेपाल रस्त्र्य प्रा बि	आधारभूत तह (१ देखि ८)	४४	५४	९८	७	बिद्यालयको आफ्नै श्रोत छ	छ	छ	छ	छ	छैन	वाटरसिल फ्लश वा जग वा बकेट बाट पानी खन्याउने ढलसंग जोडिएको
१५	श्री पिपल चौतारी प्रा बि	आधारभूत तह (१ देखि ८)	६	५	११	३	बिद्यालयको आफ्नै श्रोत छ	छ	छ	छ	छ	छैन	वाटरसिल फ्लश वा जग वा बकेट बाट पानी खन्याउने ढलसंग जोडिएको
१६	श्री नेपाल राष्ट्रिय स्कुल चौकुने - ३	द्वितीय तह/मावि तह (८ देखि १२)	१२३	१२५	२४८	१०	छैन	छ	छ	छ	छैन	छैन	वाटरसिल फ्लश वा जग वा बकेट बाट पानी खन्याउने सेप्टिक ट्यांकमा जोडिएको
१७	नेपाल राष्ट्रिय मा बि	द्वितीय तह/मावि तह (८ देखि १२)	१८०	१७०	३५०	१८	छैन	छ	छ	छ	छैन	छैन	वाटरसिल फ्लश वा जग वा बकेट बाट पानी खन्याउने सेप्टिक ट्यांकमा जोडिएको
१८	श्री नवज्याेती प्रा.वि	आधारभूत तह (१ देखि ८)	९	४	१३	२	छैन	छ	छ	छ	छ	छैन	वाटरसिल फ्लश वा जग वा बकेट बाट पानी खन्याउने सेप्टिक ट्यांकमा जोडिएको
१९	श्री कर्णाली प्राथमिक विधालय	आधारभूत तह (१ देखि ८)	१७	१४	३१	४	खानेपानी प्रणालीबाट	छ	छ	छ	छ	छैन	वाटरसिल फ्लश वा जग वा बकेट बाट पानी खन्याउने सेप्टिक ट्यांकमा जोडिएको
२०	श्री मालिका आ बि चौकुने ७ गुट	आधारभूत तह (१ देखि ८)	८०	८०	१६०	९	छैन	छ	छ	छ	छैन	छ	वाटरसिल फ्लश वा जग वा बकेट बाट पानी खन्याउने सेप्टिक ट्यांकमा जोडिएको
२१	श्री जनकल्याण आ बिधालय	आधारभूत तह (१ देखि ८)	३१	२०	५१	६	बिद्यालयको आफ्नै श्रोत छ	छ	छ	छैन	छ	छैन	वाटरसिल फ्लश वा जग वा बकेट बाट पानी खन्याउने ढलसंग जोडिएको
२२	श्री नेपाल राष्ट्रिय माध्यमिक बिधालय लगाम	द्वितीय तह/मावि तह (८ देखि १२)	२३५	२१४	४४९	२०	खानेपानी प्रणालीबाट	छ	छ	छ	छैन	छ	वाटरसिल फ्लश वा जग वा बकेट बाट पानी खन्याउने सेप्टिक ट्यांकमा जोडिएको
२३	श्री बिर्गौद मा बि	द्वितीय तह/मावि तह (८ देखि १२)	२०३	१६८	३७१	१२	बिद्यालयको आफ्नै श्रोत छ	छ	छ	छैन	छैन	छैन	वाटरसिल फ्लश वा जग वा बकेट बाट पानी खन्याउने ढलसंग जोडिएको

२४	श्री सरस्वती प्राथमिक बिद्यालय सुन्दरपुर धम्बु	आधारभूत तह (१ देखि ८)	३२	२९	६१	४	छैन	छ	छ	छ	छ	छैन	वाटरसिल फ्लश वा जग वा बकेट बाट पानी खन्याउने सेप्टिक ट्यांकमा जोडिएको
२५	श्री महाकाली आ.बि. चौकुने - रबोला	आधारभूत तह (१ देखि ८)	१२०	१०३	२२३	९	छैन	छ	छ	छैन	छैन	छैन	वाटरसिल फ्लश वा जग वा बकेट बाट पानी खन्याउने सेप्टिक ट्यांकमा जोडिएको
२६	श्री शान्तिदीप प्रा बि	आधारभूत तह (१ देखि ८)	२६	२४	५०	५	बिद्यालयको आफ्नै श्रोत छ	छ	छ	छैन	छ	छैन	वाटरसिल फ्लश वा जग वा बकेट बाट पानी खन्याउने ढलसंग जोडिएको
२७	सरस्वती प्रा बि	आधारभूत तह (१ देखि ८)	३०	३३	६३	४	छैन	छ	छ	छ	छ	छैन	वाटरसिल फ्लश वा जग वा बकेट बाट पानी खन्याउने सेप्टिक ट्यांकमा जोडिएको
२८	श्री जिवन ज्योति मा बि चौकुने ६	द्वितीय तह/मावि तह (८ देखि १२)	५१२	४८०	९९२	३०	खानेपानी प्रणालीबाट	छ	छ	छ	छैन	छ	वाटरसिल फ्लश वा जग वा बकेट बाट पानी खन्याउने सेप्टिक ट्यांकमा जोडिएको
२९	श्री अमृत बलाबिकस	बाल शिक्षा	१२	१३	२५	१	छैन	छ	छ	छैन	छ	छैन	वाटरसिल फ्लश वा जग वा बकेट बाट पानी खन्याउने सेप्टिक ट्यांकमा जोडिएको
३०	श्री देवस्थान स्कुल	द्वितीय तह/मावि तह (८ देखि १२)	१९६	२२४	४२०	११	खानेपानी प्रणालीबाट	छ	छ	छ	छैन	छ	वाटरसिल फ्लश वा जग वा बकेट बाट पानी खन्याउने ढलसंग जोडिएको
३१	श्री सरस्वती प्राथमिक बिद्यालय सुन्दरपुर चौकुने १०	द्वितीय तह/मावि तह (८ देखि १२)	३७०	४३०	८००	२१	खानेपानी प्रणालीबाट	छ	छ	छैन	छैन	छ	वाटरसिल फ्लश वा जग वा बकेट बाट पानी खन्याउने सेप्टिक ट्यांकमा जोडिएको
३२	श्री बिरे गौडा मा बि	द्वितीय तह/मावि तह (८ देखि १२)	२०३	१६८	३७१	१२	बिद्यालयको आफ्नै श्रोत छ	छ	छ	छैन	छैन	छैन	वाटरसिल फ्लश वा जग वा बकेट बाट पानी खन्याउने सेप्टिक ट्यांकमा जोडिएको
३३	श्री ज्ञानोदय प्रा बि	आधारभूत तह (१ देखि ८)	३९	२१	६०	४	बिद्यालयको आफ्नै श्रोत छ	छ	छ	छैन	छ	छ	वाटरसिल फ्लश वा जग वा बकेट बाट पानी खन्याउने ढलसंग जोडिएको
३४	श्री नेपाल राष्ट्रिय प्राथमिक विद्यालय	आधारभूत तह (१ देखि ८)	५४	४४	९८	७	बिद्यालयको आफ्नै श्रोत छ	छ	छ	छ	छ	छ	वाटरसिल फ्लश वा जग वा बकेट बाट पानी खन्याउने ढलसंग जोडिएको
३५	कालिका प्रा बि स्कुल	आधारभूत तह (१ देखि ८)	५६	४४	१००	५	छैन	छ	छ	छ	छ	छ	वाटरसिल फ्लश वा जग वा बकेट बाट पानी खन्याउने सेप्टिक ट्यांकमा जोडिएको
३६	श्री नेपाल राष्ट्रिय प्राथमिक विद्यालय छिनिङ्ग गैरा पोखरे चौकुने १, सुर्खेत	आधारभूत तह (१ देखि ८)	१९	२०	३९	५	खानेपानी प्रणालीबाट	छ	छ	छैन	छ	छ	वाटरसिल फ्लश वा जग वा बकेट बाट पानी खन्याउने सेप्टिक ट्यांकमा जोडिएको
३७	श्री सुदर्शन प्रा.वि. चौकुने १ बडासाँन	आधारभूत तह (१ देखि ८)	३०	२२	५२	४	खानेपानी प्रणालीबाट	छ	छ	छैन	छ	छ	वाटरसिल फ्लश वा जग वा बकेट बाट पानी खन्याउने सेप्टिक ट्यांकमा जोडिएको
३८	श्री सरस्वती प्रा बि	आधारभूत तह (१ देखि ८)	१००	९८	१९८	५	छैन	छ	छ	छ	छैन	छैन	वाटरसिल फ्लश वा जग वा बकेट बाट पानी खन्याउने सेप्टिक ट्यांकमा जोडिएको

३९	श्री लालिगुरासप्रा बि	आधारभूत तह (१ देखि ८)	३३	३१	६४	४	छैन	छ	छ	छैन	छ	छैन	वाटरसिल फ्लश वा जग वा बकेट बाट पानी खन्याउने सेप्टिक ट्यांकमा जोडिएको
४०	जनागाप्रिती मा बि	द्वितीय तह/मावि तह (८ देखि १२)	२१५	१८७	४०२	२०	खानेपानी प्रणालीबाट	छ	छ	छ	छैन	छ	वाटरसिल फ्लश वा जग वा बकेट बाट पानी खन्याउने सेप्टिक ट्यांकमा जोडिएको
४१	सिर्जनशिल प्राथमिक बिद्यालय चौकुने -१	आधारभूत तह (१ देखि ८)	४०	३५	७५	४	बिद्यालयको आफ्नै श्रोत छ	छ	छ	छ	छ	छैन	वाटरसिल फ्लश वा जग वा बकेट बाट पानी खन्याउने सेप्टिक ट्यांकमा जोडिएको
४२	श्री नेपाल राष्ट्रिय माध्यमिक बिद्यालय	द्वितीय तह/मावि तह (८ देखि १२)	१३६	१०१	२३७	९	बिद्यालयको आफ्नै श्रोत छ	छ	छ	छ	छैन	छ	स्ल्याब भएको दुई खाल्डे शौचालय
४३	श्री सामाजी प्रा बि स्कुल	आधारभूत तह (१ देखि ८)	३९	३२	७१	४	छैन	छ	छ	छैन	छ	छैन	वाटरसिल फ्लश वा जग वा बकेट बाट पानी खन्याउने सेप्टिक ट्यांकमा जोडिएको
४४	श्री नेपाल राष्ट्रिय प्राथमिक विद्यालय काप्रिकाडा सिमली चौकुने १	आधारभूत तह (१ देखि ८)	२९	३०	५९	५	छैन	छ	छ	छैन	छ	छैन	वाटरसिल फ्लश वा जग वा बकेट बाट पानी खन्याउने सेप्टिक ट्यांकमा जोडिएको
४५	श्री नेरा आवि धमीसेन् चौकुने १सुर्खेत	आधारभूत तह (१ देखि ८)	५४	३२	८६	८	छैन	छ	छ	छैन	छ	छैन	वाटरसिल फ्लश वा जग वा बकेट बाट पानी खन्याउने सेप्टिक ट्यांकमा जोडिएको
४६	श्री नेपाल रस्तिया मा बि भातेसरा	द्वितीय तह/मावि तह (८ देखि १२)	१७६	१९८	३७४	१३	खानेपानी प्रणालीबाट	छ	छ	छैन	छैन	छैन	वाटरसिल फ्लश वा जग वा बकेट बाट पानी खन्याउने सेप्टिक ट्यांकमा जोडिएको
४७	नेपाल राष्ट्रिय बेसिक स्कुल	आधारभूत तह (१ देखि ८)	७७	६२	१३९	१०	खानेपानी प्रणालीबाट	छ	छ	छैन	छ	छैन	वाटरसिल फ्लश वा जग वा बकेट बाट पानी खन्याउने सेप्टिक ट्यांकमा जोडिएको
४८	श्री शिसु सिक्ष्य आधारभूतस्कुल	आधारभूत तह (१ देखि ८)	१५४	१२८	२८२	९	खानेपानी प्रणालीबाट	छ	छ	छ	छैन	छैन	वाटरसिल फ्लश वा जग वा बकेट बाट पानी खन्याउने सेप्टिक ट्यांकमा जोडिएको
४९	बालजोति पाथमिक बिधालय साऊने	आधारभूत तह (१ देखि ८)	२२	१८	४०	४	खानेपानी प्रणालीबाट	छ	छ	छ	छ	छ	वाटरसिल फ्लश वा जग वा बकेट बाट पानी खन्याउने सेप्टिक ट्यांकमा जोडिएको

OPD Morbidity Data						
क्र.सं.	स्वास्थ्य संस्थाको नाम	अवस्थिति (वडा नं.)	ICD Code	रोगको नाम	बिरामी संख्या	
					महिला	पुरुष
१	बेतान स्वास्थ्य चौकी	३				
२	मायाताल सामुदायिक स्वास्थ्य इकाई	५				
३	बिजौरा स्वास्थ्य चौकी	४				

४	सामुदायिक स्वास्थ्य इकाई कुच्चा	४				
५	धामीडाडा आधारभुत स्वास्थ्य सेवा केन्द्र	७				
६	कोइरालाबास सामुदायिक स्वास्थ्य इकाई	६				
७	सोभानचौर स्वास्थ्य इकाई	३				
८	सामुदायिक स्वास्थ्य ईकाई चौकुने -२ लगाम	२				
९	आधारभुत स्वास्थ्य चौकि धनरास	१				
१०	बासपानी स्वास्थ्य चौकी	२				
११	देवस्थान सामुदायिक स्वास्थ्य इकाई	१०				
१२	राग आधारभुत स्स्था सेवा केन्द्र राग	९				
१३	घाटगाँउ स्वास्थ्य चौकी	१०				
१४	तालागाउँ सामुदायिक स्वास्थ्य इकाई	१				
१५	गुटु स्वास्थ्य चौकी	८				
१६	आधारभुत स्वास्थ्य चौकि छिपछिपे	६				

स्थानीय तहको नाम: चौकुने कोड नं.: ६  
जिल्ला: सुर्खेत  
प्रदेश: कर्णाली  
जलाधारक्षेत्रको नाम: मध्य कर्णाली

**अनुसूची-२: पानीका स्रोतहरूको विवरण**

**TA-1: पानीका स्रोतहरूको विवरण**

क्र.स.	स्रोतको नाम	स्रोतको कोड नं.	स्रोतको किसिम	स्रोतको विवाद	स्रोत भएको		स्रोतको			स्रोतको अपनत्व	स्रोतको सम्भावित प्रयोग	श्रोतको नियमितता	स्रोत सुधारको आवश्यकता	स्रोतको बहुउपयोगिता	स्रोतको भौगोलिक अवस्थिति (GPS)		
					स्थान	वडा नं.	क्षमता	मिति	मापन गरिएको बिधि						X	Y	Z
१	गेलु धारा खानेपानी	61017S001	मूल	छैन	गेलु	१	०.००७	2022-06-25	बाल्टिन	सामुदायिक	बहुउपयोगी	१२ महिना	छ	WSS+MIT	28.933455	81.077025	1312.265777
२	टिमुरी पानी	61017S002	मूल	छैन	गेलु	१	०.००७	2022-06-25	बाल्टिन	सामुदायिक	बहुउपयोगी	१२ महिना	छ	WSS+MIT	28.932752	81.090052	1340.168716
३	मुग्रारा पानी	61017S003	मूल	छैन	सिकारिना	१	०.००९	2022-06-25	बाल्टिन	सामुदायिक	बहुउपयोगी	१२ महिना	छ	WSS+MIT	28.930436	81.088768	1176.845635
४	बुढा खोला	61017S004	मूल	छैन	सिकारिना गडा	१	०.००१	2022-06-25	बाल्टिन	सामुदायिक	बहुउपयोगी	१२ महिना	छ	WSS+MIT	28.933221	81.099963	1185.997423
५	बाँस खोला मुल	61017S005	मूल	छैन	पोखरे	१	०.००२	2022-06-25	बाल्टिन	क	बहुउपयोगी	१२ महिना	छ	WSS+MIT	28.928514	81.086124	1157.17877
६	डाडाखेत मुल	61017S006	मूल	छैन	गेलु	१	०.००१	2022-06-25	बाल्टिन	सामुदायिक	बहुउपयोगी	१२ महिना	छ	WSS+MIT	28.929752	81.083045	1277.622076
७	तुसारे पानी	61017S007	मूल	छैन	गेलु	१	०.००१	2022-06-25	बाल्टिन	सामुदायिक	बहुउपयोगी	१२ महिना	छ	WSS+MIT	28.929515	81.086015	1172.971965
८	झ्यारे खोला	61017S008	मूल	छैन	गेलु	१	०.००२	2022-06-25	बाल्टिन	सामुदायिक	बहुउपयोगी	१२ महिना	छ	WSS+MIT	28.933421	81.085698	1487.024703
९	केतुकी पानी	61017S009	मूल	छैन	गेलु	१	०.००४	2022-06-25	बाल्टिन	सामुदायिक	बहुउपयोगी	१२ महिना	छ	WSS+MIT	28.932967	81.088216	1383.046433
१०	चौपाता वल्लो पानी	61017S010	मूल	छैन	चौपाता	१	०.००२	2022-06-25	बाल्टिन	सामुदायिक	बहुउपयोगी	१२ महिना	छ	WSS+MIT	28.913644	81.077767	878.009149
११	जलुके पानी	61017S011	मूल	छैन	पोखरे	१	०.००७	2022-06-25	बाल्टिन	सामुदायिक	बहुउपयोगी	१२ महिना	छ	WSS+MIT	28.913884	81.080938	779.115145
१२	बिस्ट लोटे पानी	61017S012	मूल	छैन	चौपाता	१	०.००७	2022-06-25	बाल्टिन	सामुदायिक	बहुउपयोगी	१२ महिना	छ	WSS+MIT	28.912727	81.082319	794.546722
१३	गडुल मुल	61017S013	मूल	छैन	रातिमाट	६	०.००१	2022-06-30	बाल्टिन	सामुदायिक	बहुउपयोगी	१२ महिना	छ	WSS+MIT	28.880791	81.327299	1344.191013
१४	फलाटेखोला मुल	61017S014	मूल	छैन	रातिमाट	६	०.३३०	2022-06-30	बाल्टिन	सामुदायिक	बहुउपयोगी	१२ महिना	छ	WSS+MIT	28.882983	81.319624	1385.291729
१५	गाडेगडा	61017S015	मूल	छैन	बन्दली खोला	६	०.०२३	2022-06-30	बाल्टिन	सामुदायिक	बहुउपयोगी	१२ महिना	छ	WSS+MIT	28.886305	81.323015	1423.65702
१६	बन्डाडाली खानेपनि	61017S016	मूल	छैन	बनदाली खोला	६	०.०२२	2022-06-30	बाल्टिन	सामुदायिक	बहुउपयोगी	१२ महिना	छ	WSS+MIT	28.88688	81.315899	1542.172407
१७	ओखलढुंगा मुल	61017S017	मूल	छैन	ओखलढुंगा	६	०.०१४	2022-06-30	बाल्टिन	सामुदायिक	बहुउपयोगी	१२ महिना	छ	WSS+MIT	28.886378	81.310364	1509.930224
१८	चिउरिखोला मुल	61017S018	मूल	छैन	बासपानी	६	०.०१८	2022-06-30	बाल्टिन	सामुदायिक	बहुउपयोगी	१२ महिना	छ	WSS+MIT	28.882217	81.310619	1336.965181
१९	कुवा मुल	61017S019	मूल	छैन	बासपानी	६	०.०१२	2022-06-30	बाल्टिन	सामुदायिक	बहुउपयोगी	१२ महिना	छ	WSS+MIT	28.879869	81.310384	1238.587788
२०	भुम्रे पनि मुल	61017S020	मूल	छैन	केलाबार	६	०.००७	2022-06-30	बाल्टिन	सामुदायिक	बहुउपयोगी	१२ महिना	छ	WSS+MIT	28.879807	81.304025	1227.231847
२१	धेरिबारी मुल	61017S021	मूल	छैन	बासपाने	६	०.०१६	2022-06-30	बाल्टिन	सामुदायिक	बहुउपयोगी	१२ महिना	छ	WSS+MIT	28.875191	81.301111	937.048656
२२	खली मुल	61017S022	मूल	छैन	बासपाने	६	०.००४	2022-06-30	बाल्टिन	सामुदायिक	बहुउपयोगी	१२ महिना	छ	WSS+MIT	28.879395	81.299745	1197.736673
२३	पाखापानी मुल	61017S023	मूल	छैन	बासपानी	६	०.००५	2022-06-30	बाल्टिन	सामुदायिक	बहुउपयोगी	१२ महिना	छ	WSS+MIT	28.877161	81.308457	1092.071688
२४	मिलेल धरा मुल	61017S024	मूल	छैन	खाली गाउ	६	०.०१७	2022-06-30	बाल्टिन	सामुदायिक	बहुउपयोगी	१२ महिना	छ	WSS+MIT	28.881338	81.318778	1284.808178
२५	हेपानी मुल	61017S025	मूल	छैन	खोप्री	६	०.०१३	2022-06-30	बाल्टिन	सामुदायिक	बहुउपयोगी	१२ महिना	छ	WSS+MIT	28.883921	81.304658	1494.775099
२६	टुनि खोला मुल	61017S026	मूल	छैन	कोइरल बास	६	०.००३	2022-06-30	बाल्टिन	सामुदायिक	बहुउपयोगी	१२ महिना	छ	WSS+MIT	28.884392	81.29895	1517.478372
२७	निम्रा रुखा	61017S027	मूल	छैन	गेलु	१	०.०३३	2022-06-25	बाल्टिन	सामुदायिक	बहुउपयोगी	१२ महिना	छ	WSS+MIT	28.917037	81.081717	849
२८	जम्लाई मूल	61017S028	मूल	छैन	गेलु	१	०.१९६	2022-06-25	बाल्टिन	सामुदायिक	बहुउपयोगी	१२ महिना	छ	WSS+MIT	28.929665	81.076511	1272.692792
२९	टिमिला रुख	61017S029	मूल	छैन	चौपाता	१	०.००७	2022-06-25	बाल्टिन	सामुदायिक	बहुउपयोगी	१२ महिना	छ	WSS+MIT	28.913199	81.076719	912.616648
३०	कपाला पानी	61017S030	मूल	छैन	गेलु	१	०.००२	2022-06-25	बाल्टिन	सामुदायिक	बहुउपयोगी	१२ महिना	छ	WSS+MIT	28.931318	81.086431	1310.64277
३१	छहरे पानी	61017S031	मूल	छैन	पोखरे	१	०.००५	2022-06-25	बाल्टिन	सामुदायिक	बहुउपयोगी	१२ महिना	छ	WSS+MIT	28.921525	81.1	756.212956
३२	गडुली पानी	61017S032	मूल	छैन	पोखरे	१	०.००६	2022-06-25	बाल्टिन	सामुदायिक	बहुउपयोगी	१२ महिना	छ	WSS+MIT	28.91887	81.098725	646.485923
३३	बेतखोली पानी	61017S033	मूल	छैन	चौपाता	१	०.००४	2022-06-25	बाल्टिन	सामुदायिक	बहुउपयोगी	१२ महिना	छ	WSS+MIT	28.916642	81.080541	835.918846
३४	चौपाता नाउला	61017S034	मूल	छैन	गेलु	१	०.००९	2022-06-24	बाल्टिन	सामुदायिक	बहुउपयोगी	१२ महिना	छ	WSS+MIT	28.932272	81.083514	1441.019946

३५	चौपाता शिचाइ कुलु खाने पानी	61017S035	मूल	छैन	गैलु	१	०.००८	2022-06-24	बाल्टिन	सामुदायिक	बहुउपयोगी	१२ महिना	छ	WSS+MIT	28.916623	81.078434	822.457628
३६	चौपाता शिचाइ खाने पानी	61017S036	मूल	छैन	चौपाता	१	०.००५	2022-06-24	बाल्टिन	सामुदायिक	बहुउपयोगी	१२ महिना	छ	WSS+MIT	28.91467	81.082777	822.380163
३७	चौपाता खाने मुल	61017S037	मूल	छैन	चौपाता	१	०.००६	2022-06-24	बाल्टिन	सामुदायिक	बहुउपयोगी	१२ महिना	छ	WSS+MIT	28.932146	81.085541	1395.336969
३८	कोइरल बास खाने पानि	61017S038	मूल	छैन	खोइरल बास	६	०.११०	2022-06-30	बाल्टिन	सामुदायिक	बहुउपयोगी	१२ महिना	छ	WSS+MIT	28.879574	81.30869	1234.88655
३९	खानी खोला मुल	61017S039	मूल	छैन	आठ पोखरी शाहुखोला	६	०.०२१	2022-06-30	बाल्टिन	सामुदायिक	बहुउपयोगी	१२ महिना	छ	WSS+MIT	28.881269	81.315304	1271.763636
४०	बेतान खोला मुल	61017S040	मूल	छैन	सेन	६	०.००३	2022-06-29	बाल्टिन	सामुदायिक	बहुउपयोगी	१२ महिना	छ	WSS+MIT	28.882698	81.302101	1363.177855
४१	साल्म धारा मुल	61017S041	मूल	छैन	साल्म	६	०.००४	2022-06-29	बाल्टिन	सामुदायिक	बहुउपयोगी	१२ महिना	छ	WSS+MIT	28.876311	81.311511	1037.95071
४२	खहरे खोला मुल	61017S042	मूल	छैन	साल्म	६	०.००३	2022-06-29	बाल्टिन	सामुदायिक	बहुउपयोगी	१२ महिना	छ	WSS+MIT	28.880278	81.317844	1262.350736
४३	साल्म मुल	61017S043	मूल	छैन	साल्म बजार	६	०.००२	2022-06-29	बाल्टिन	सामुदायिक	बहुउपयोगी	१२ महिना	छ	WSS+MIT	28.881611	81.299836	1312.374842
४४	भिन्निबन मुल	61017S044	मूल	छैन	भिन्निबन	६	०.००२	2022-06-29	बाल्टिन	सामुदायिक	बहुउपयोगी	१२ महिना	छ	WSS+MIT	28.880382	81.326348	1335.23107
४५	मास्टा थान मुल	61017S045	मूल	छैन	Bhitriban	६	०.००२	2022-06-29	बाल्टिन	सामुदायिक	बहुउपयोगी	१२ महिना	छ	WSS+MIT	28.877889	81.325376	1182.116536
४६	झ्यालेकाडा मुल	61017S046	मूल	छैन	झ्यालेकाडा	६	०.००२	2022-06-29	बाल्टिन	सामुदायिक	बहुउपयोगी	१२ महिना	छ	WSS+MIT	28.876745	81.330065	1150.842007
४७	घुतघुते मुल	61017S047	मूल	छैन	झ्यालेकाडा	६	०.००२	2022-06-25	बाल्टिन	सामुदायिक	बहुउपयोगी	१२ महिना	छ	WSS+MIT	28.879675	81.323555	1266.682263
४८	चुनेरी खानेपनी मुल	61017S048	मूल	छैन	सुनार टोल	६	०.००३	2022-06-24	बाल्टिन	सामुदायिक	बहुउपयोगी	१२ महिना	छ	WSS+MIT	28.877518	81.323093	1109.80096
४९	जुम्ल्याहामुल खने पानि मुल	61017S049	मूल	छैन	जुम्ल्याहामुल	६	०.००३	2022-06-24	बाल्टिन	सामुदायिक	बहुउपयोगी	१२ महिना	छ	WSS+MIT	28.883793	81.327666	1384.095501
५०	ढुङ्गेपनी मुल	61017S050	मूल	छैन	साउने टोल	६	०.००३	2022-06-24	बाल्टिन	सामुदायिक	बहुउपयोगी	१२ महिना	छ	WSS+MIT	28.875729	81.321511	977.828985
५१	साउने खोला खनेपनी मुल	61017S051	मूल	छैन	साउने टोल	६	०.००२	2022-06-24	बाल्टिन	सामुदायिक	बहुउपयोगी	१२ महिना	छ	WSS+MIT	28.884185	81.314637	1416.509403
५२	दोमिला खोला मुल	61017S052	मूल	छैन	साउने टोल	६	०.००८	2022-06-24	बाल्टिन	सामुदायिक	बहुउपयोगी	१२ महिना	छ	WSS+MIT	28.877306	81.305938	1109.001894
५३	आपपानी मुल (b)	61017S053	मूल	छैन	साउने टोल	६	०.०३४	2022-06-24	बाल्टिन	सामुदायिक	बहुउपयोगी	१२ महिना	छ	WSS+MIT	28.87694	81.320223	1028.165339
५४	आपपनी मुल	61017S054	मूल	छैन	साउने टोल	६	०.००३	2022-06-24	बाल्टिन	सामुदायिक	बहुउपयोगी	१२ महिना	छ	WSS+MIT	28.883218	81.308596	1429.386141
५५	जुम्ल्याहामुल खानेपनी मुल	61017S055	मूल	छैन	जुम्ल्याहामुल	६	०.०२५	2022-06-24	बाल्टिन	सामुदायिक	बहुउपयोगी	१२ महिना	छ	WSS+MIT	28.879836	81.315267	1195.184459
५६	भोकखने खोला खनेपनी मुल(b)	61017S056	मूल	छैन	डाडाखेत	६	०.००३	2022-06-23	बाल्टिन	सामुदायिक	बहुउपयोगी	१२ महिना	छ	WSS+MIT	28.885205	81.320084	1453.315314
५७	भोकखने खोला खानेपनी मुल(a)	61017S057	मूल	छैन	डाडाखेत	६	०.००२	2022-06-23	बाल्टिन	सामुदायिक	बहुउपयोगी	१२ महिना	छ	WSS+MIT	28.884348	81.326098	1429.431087
५८	जामुने खनेपनी मुल	61017S058	मूल	छैन	छेउघर टोल	६	०.००५	2022-06-23	बाल्टिन	सामुदायिक	बहुउपयोगी	१२ महिना	छ	WSS+MIT	28.883088	81.324947	1420.33034
५९	सिमल रुख खनेपनि मुल	61017S059	मूल	छैन	डाडाखेत	६	०.००४	2022-06-23	बाल्टिन	सामुदायिक	बहुउपयोगी	१२ महिना	छ	WSS+MIT	28.881681	81.322912	1362.231761
६०	डाव खोला खानेपनि मुल	61017S060	मूल	छैन	डाडाखेत	६	०.००३	2022-06-23	बाल्टिन	सामुदायिक	बहुउपयोगी	१२ महिना	छ	WSS+MIT	28.885268	81.313426	1479.967129
६१	सिमले खोला खने पानि मुल	61017S061	मूल	छैन	भावर	६	०.०१६	2022-06-23	बाल्टिन	सामुदायिक	बहुउपयोगी	१२ महिना	छ	WSS+MIT	28.87964	81.321781	1204.413071
६२	घट्टे खोला खनेपनी मुल	61017S062	मूल	छैन	तल्लो भापर	६	०.००२	2022-06-23	बाल्टिन	सामुदायिक	बहुउपयोगी	१२ महिना	छ	WSS+MIT	28.875595	81.324621	1035.246426
६३	मुल खोला खानेपनी मुल	61017S063	मूल	छैन	तल्लो भापर	६	०.०१७	2022-06-23	बाल्टिन	सामुदायिक	बहुउपयोगी	१२ महिना	छ	WSS+MIT	28.878992	81.302345	1169.278382
६४	जबदेन खोला मुल A	61017S064	मूल	छैन	राउते डाडा	६	०.०१७	2022-06-23	बाल्टिन	सामुदायिक	बहुउपयोगी	१२ महिना	छ	WSS+MIT	28.878236	81.297113	1195.302918
६५	चोर खोला मुल	61017S065	मूल	छैन	कोइ गाडी	६	०.०१७	2022-06-23	बाल्टिन	सामुदायिक	बहुउपयोगी	१२ महिना	छ	WSS+MIT	28.882169	81.295236	1498.309724

६६	सिम खोला मुल (b)	61017S066	मूल	छैन	कोइ गाडी	६	०.०१४	2022-06-23	बाल्टिन	सामुदायिक	बहुउपयोगी	१२ महिना	छ	WSS+MIT	28.874184	81.309347	978.907529
६७	सिम खोला मुल(a)	61017S067	मूल	छैन	कोइ गाडी	६	०.०३३	2022-06-23	बाल्टिन	सामुदायिक	बहुउपयोगी	१२ महिना	छ	WSS+MIT	28.876986	81.299734	1072.871473
६८	साइला नाएक पानी	61017S068	मूल	छैन	साता	१	०.०४७	2022-06-27	बाल्टिन	सामुदायिक	बहुउपयोगी	१२ महिना	छ	WSS+MIT	28.915646	81.079767	799.602143
६९	काउला मुल	61017S069	मूल	छैन	पोखरे	१	०.००६	2022-06-24	बाल्टिन	सामुदायिक	बहुउपयोगी	१२ महिना	छ	WSS+MIT	28.916713	81.096955	678.05974
७०	घट्टे पानी A	61017S070	मूल	छैन	पोखरे	१	०.००९	2022-06-24	बाल्टिन	सामुदायिक	बहुउपयोगी	१२ महिना	छ	WSS+MIT	28.921031	81.096738	685.68001
७१	चिसोपानी	61017S071	मूल	छैन	बडासेन	१	०.००३	2022-06-24	बाल्टिन	सामुदायिक	बहुउपयोगी	१२ महिना	छ	WSS+MIT	28.933294	81.077524	1316.603099
७२	खोप्चेपानी	61017S072	मूल	छैन	गेलु	१	०.००८	2022-06-24	बाल्टिन	सामुदायिक	बहुउपयोगी	१२ महिना	छ	WSS+MIT	28.935522	81.087697	1504.669316
७३	सिमल रुख साता	61017S073	मूल	छैन	साता	१	०.०११	2022-06-27	बाल्टिन	सामुदायिक	बहुउपयोगी	१२ महिना	छ	WSS+MIT	28.934798	81.089321	1456.236603
७४	आप रुख A	61017S074	मूल	छैन	साता	१	०.२११	2022-06-27	बाल्टिन	सामुदायिक	बहुउपयोगी	१२ महिना	छ	WSS+MIT	28.913841	81.083445	848.184499
७५	आम रुख साता	61017S075	मूल	छैन	साता	१	०.०४२	2022-06-27	बाल्टिन	सामुदायिक	बहुउपयोगी	१२ महिना	छ	WSS+MIT	28.91628	81.075855	915.933349
७६	दुनिरुख खानेपानी	61017S076	मूल	छैन	गराटोल	६	०.१६७	2022-06-24	बाल्टिन	सामुदायिक	बहुउपयोगी	१२ महिना	छ	WSS+MIT	28.878191	81.294895	1236.366921
७७	राउतेडाडा सिचाइ कुलो	61017S077	मूल	छैन	राऊते डाडा	६	०.१६७	2022-06-24	बाल्टिन	सामुदायिक	बहुउपयोगी	१२ महिना	छ	WSS+MIT	28.881132	81.29223	1493.314251
७८	एमाले सिचाइ पानि	61017S078	मूल	छैन	गुनेआप टोल	६	०.१३३	2022-06-24	बाल्टिन	सामुदायिक	बहुउपयोगी	१२ महिना	छ	WSS+MIT	28.876242	81.295093	1079.034619
७९	बुढा सिचाइ कुलो	61017S079	मूल	छैन	माथि भावर	६	०.१११	2022-06-24	बाल्टिन	सामुदायिक	बहुउपयोगी	१२ महिना	छ	WSS+MIT	28.882489	81.314459	1348.183074
८०	हरियाली खानेपानी	61017S080	मूल	छैन	हलुदुख बस्ति	६	०.१११	2022-06-24	बाल्टिन	सामुदायिक	बहुउपयोगी	१२ महिना	छ	WSS+MIT	28.886081	81.318287	1473.016757
८१	राजिखेत खानेपानि	61017S081	मूल	छैन	तल्लोभापर	६	०.१००	2022-06-24	बाल्टिन	सामुदायिक	बहुउपयोगी	१२ महिना	छ	WSS+MIT	28.884885	81.323643	1414.24488
८२	सिमले खानेपानी	61017S082	मूल	छैन	बाजाखेत बस्ति	६	०.०६७	2022-06-24	बाल्टिन	सामुदायिक	बहुउपयोगी	१२ महिना	छ	WSS+MIT	28.881303	81.297477	1364.698128
८३	सिसौ खानेपानी	61017S083	मूल	छैन	बाजाखेत टोल	६	०.२८६	2022-06-24	बाल्टिन	सामुदायिक	बहुउपयोगी	१२ महिना	छ	WSS+MIT	28.880053	81.290335	1435.941959
८४	खोल्तेखाने पानि	61017S084	मूल	छैन	एकान्त टोल	६	०.१००	2022-06-24	बाल्टिन	सामुदायिक	बहुउपयोगी	१२ महिना	छ	WSS+MIT	28.876008	81.289922	1097.630912
८५	मुखिया सिचाइ कुलो	61017S085	मूल	छैन	कोराखेत टोल	६	०.१००	2022-06-24	बाल्टिन	सामुदायिक	बहुउपयोगी	१२ महिना	छ	WSS+MIT	28.878702	81.287929	1293.660751
८६	बयक सिचाइ कुलो	61017S086	मूल	छैन	बयक टोल	६	३.०००	2022-06-24	बाल्टिन	सामुदायिक	बहुउपयोगी	१२ महिना	छ	WSS+MIT	28.883109	81.30638	1469.355999
८७	छहरे खानेपानी	61017S087	मूल	छैन	अमलटोल	६	०.४००	2022-06-24	बाल्टिन	सामुदायिक	बहुउपयोगी	१२ महिना	छ	WSS+MIT	28.879028	81.330302	1229.480835
८८	सात्मि सिचाइ कुलो	61017S088	मूल	छैन	सात्मि टोल	६	०.४००	2022-06-24	बाल्टिन	सामुदायिक	बहुउपयोगी	१२ महिना	छ	WSS+MIT	28.85574	81.308344	418.650945
८९	जहरे खानेपानि	61017S089	मूल	छैन	कमानटोल	६	०.०६७	2022-06-24	बाल्टिन	सामुदायिक	बहुउपयोगी	१२ महिना	छ	WSS+MIT	28.855297	81.305693	444.917563
९०	पनालो सिचाइ कुलो	61017S090	मूल	छैन	तल्लोभापर	६	०.२००	2022-06-24	बाल्टिन	सामुदायिक	बहुउपयोगी	१२ महिना	छ	WSS+MIT	28.855376	81.312938	472.211047
९१	गैरिखेत सिचाइ कुलो	61017S091	मूल	छैन	रिमा टोल	६	०.३३३	2022-06-24	बाल्टिन	सामुदायिक	बहुउपयोगी	१२ महिना	छ	WSS+MIT	28.854541	81.303716	434.9488
९२	रोइनि धारामुल	61017S092	मूल	छैन	धौलेकांडा टोल चौकुने ३बेतान	३	०.०५०	2022-06-26	बाल्टिन	सामुदायिक	बहुउपयोगी	१२ महिना	छ	WSS+MIT	28.878502	81.170995	755.718574
९३	आमपानि खाने पानी दोस्रो मुल	61017S093	मूल	छैन	धौलेकांडा टोल	३	०.००६	2022-06-25	बाल्टिन	सामुदायिक	बहुउपयोगी	१२ महिना	छ	WSS+MIT	28.88803	81.164129	712.027791
९४	तल्लो पानि मुल	61017S094	मूल	छैन	तल्लो पानि मुल चौकुने ३ धौलेकांडा बेतान	३	०.०१७	2022-06-25	बाल्टिन	सामुदायिक	बहुउपयोगी	१२ महिना	छ	WSS+MIT	28.887093	81.15826	546.203019
९५	चार न टोल पानी कुवा	61017S095	मूल	छैन	चार न टोल पानी कुवा चौकुने ३ बेतान पनि	३	०.००६	2022-06-24	बाल्टिन	सामुदायिक	बहुउपयोगी	१२ महिना	छ	WSS+MIT	28.881638	81.16488	617.539327

१६	चार न टोल	61017S096	मूल	छैन	चार न टोल पानि कुवा चौकुने ३बेतान	३	०.००३	2022-06-24	बाल्टिन	सामुदायिक	बहुउपयोगी		छ	WSS+MIT	28.894468	81.165572	995.60537
१७	आमपानि खाने पानी चौकुने ३ बेतान	61017S097	मूल	छैन	धौलेकाडा टोल	३	०.०२२	2022-06-25	बाल्टिन	सामुदायिक	बहुउपयोगी	१२ महिना	छ	WSS+MIT	28.893047	81.160872	793.293069
१८	सुकाभेडसमुल	61017S098	मूल	छैन	चौकुने ३चर नंटोल बेतान	३	०.०५०	2022-06-24	बाल्टिन	सामुदायिक	बहुउपयोगी	१२ महिना	छ	WSS+MIT	28.891518	81.17039	942.060846
१९	वदाल रुख मल	61017S099	मूल	छैन	खरापु टोल चौकुने ३बेतान	३	०.०१७	2022-06-24	बाल्टिन	सामुदायिक	बहुउपयोगी	१२ महिना	छ	WSS+MIT	28.896213	81.161479	962.585464
१००	घरेलु चुनेपानि	61017S100	मूल	छैन	घरालि खरापु टोल	३	०.०१७	2022-06-24	बाल्टिन	सामुदायिक	बहुउपयोगी	१२ महिना	छ	WSS+MIT	28.882623	81.168205	625.874054
१०१	घरेलु कुवा चौकुने ३ बेतान	61017S101	मूल	छैन	घरालि टोल	३	०.०१७	2022-06-24	बाल्टिन	सामुदायिक	बहुउपयोगी	१२ महिना	छ	WSS+MIT	28.894129	81.149515	518.588589
१०२	बयासिधारा	61017S102	मूल	छैन	धौलेकाडा टोल चौकुने ३ बेतान बि	३	०.०२५	2022-06-23	बाल्टिन	सामुदायिक	बहुउपयोगी	१२ महिना	छ	WSS+MIT	28.895976	81.159867	899.037973
१०३	सल्ले पानि चौकुने ३ नेता धौलेकाडा	61017S103	मूल	छैन	धौलेकाडा टोल	३	०.००८	2022-06-24	बाल्टिन	सामुदायिक	बहुउपयोगी	१२ महिना	छ	WSS+MIT	28.889318	81.172184	761.390822
१०४	खेतमुल	61017S104	मूल	छैन	बेतान	३	०.०२९	2022-06-23	बाल्टिन	सामुदायिक	बहुउपयोगी	१२ महिना	छ	WSS+MIT	28.896167	81.164138	1034.32202
१०५	नेता खोला	61017S105	मूल	छैन	धौलेकाडा	३	०.०२५	2022-06-23	बाल्टिन	सामुदायिक	बहुउपयोगी	१२ महिना	छ	WSS+MIT	28.882571	81.165369	600.775298
१०६	पिपल खेत खानेपानि	61017S106	मूल	छैन	तल्लो भापर	६	०.१००	2022-06-24	बाल्टिन	सामुदायिक	बहुउपयोगी	१२ महिना	छ	WSS+MIT	28.854232	81.314298	473.022714
१०७	पिप्ले सिचाइ कुलो	61017S107	मूल	छैन	सिमल बाट टोल	६	०.२००	2022-06-24	बाल्टिन	सामुदायिक	बहुउपयोगी	१२ महिना	छ	WSS+MIT	28.853373	81.303894	420.494533
१०८	सुन्दर खानेपानी	61017S108	मूल	छैन	थापा टोल	६	०.३३३	2022-06-24	बाल्टिन	सामुदायिक	बहुउपयोगी	१२ महिना	छ	WSS+MIT	28.854164	81.301137	444.193151
१०९	द्वारि सिचाइ पानि	61017S109	मूल	छैन	थापा बास्ति	६	०.२००	2022-06-24	बाल्टिन	सामुदायिक	बहुउपयोगी	१२ महिना	छ	WSS+MIT	28.856002	81.311665	495.525109
११०	सिम सिचाइ पानि	61017S110	मूल	छैन	तल्लोभापर	६	०.०६७	2022-06-24	बाल्टिन	सामुदायिक	बहुउपयोगी	१२ महिना	छ	WSS+MIT	28.852907	81.306642	390.551154
१११	थापाटोल सिचाइकुलो	61017S111	मूल	छैन	थापाटोल सिचाइकुलो	६	०.१११	2022-06-24	बाल्टिन	सामुदायिक	बहुउपयोगी	१२ महिना	छ	WSS+MIT	28.850505	81.310253	382.446802
११२	अन्तले खानेपानि	61017S112	मूल	छैन	तल्लोभापर	६	०.१६७	2022-06-24	बाल्टिन	सामुदायिक	बहुउपयोगी	१२ महिना	छ	WSS+MIT	28.854448	81.308821	396.4474731
११३	सात पोखरि पानी	61017S113	मूल	छैन	साता	१	०.०८७	2022-06-27	बाल्टिन	सामुदायिक	बहुउपयोगी	१२ महिना	छ	WSS+MIT	28.915719	81.077702	863.692923
११४	भेसु सानो पानी	61017S114	मूल	छैन	साता	१	०.४५०	2022-06-27	बाल्टिन	सामुदायिक	बहुउपयोगी	१२ महिना	छ	WSS+MIT	28.917165	81.084153	877.132172
११५	भेसु पानी	61017S115	मूल	छैन	साता	१	०.०९०	2022-06-27	बाल्टिन	सामुदायिक	बहुउपयोगी	१२ महिना	छ	WSS+MIT	28.934281	81.087979	1486.131054
११६	टमटा खाने पानी	61017S116	मूल	छैन	साता	१	०.२८०	2022-06-27	बाल्टिन	सामुदायिक	बहुउपयोगी	१२ महिना	छ	WSS+MIT	28.934887	81.085927	1532.188525
११७	मासखेत रोड पानी	61017S117	मूल	छैन	मासखेत	१	०.०९४	2022-06-27	बाल्टिन	सामुदायिक	बहुउपयोगी	१२ महिना	छ	WSS+MIT	28.93511	81.081172	1408.858703
११८	मासखेत सानो पानी	61017S118	मूल	छैन	मासखेत	१	०.०४५	2022-06-27	बाल्टिन	सामुदायिक	बहुउपयोगी	१२ महिना	छ	WSS+MIT	28.935694	81.077156	1435.912205
११९	मासखेत पोखरि पानी	61017S119	मूल	छैन	मासखेत	१	०.०७०	2022-06-27	बाल्टिन	सामुदायिक	बहुउपयोगी	१२ महिना	छ	WSS+MIT	28.928211	81.079967	1194.201478
१२०	मासखेत घर पानी	61017S120	मूल	छैन	मासखेत	१	०.०९६	2022-06-27	बाल्टिन	सामुदायिक	बहुउपयोगी	१२ महिना	छ	WSS+MIT	28.925464	81.074456	1123.548954
१२१	खण्डि पानी	61017S121	मूल	छैन	मासखेत	१	०.०५८	2022-06-27	बाल्टिन	सामुदायिक	बहुउपयोगी	१२ महिना	छ	WSS+MIT	28.926459	81.077318	1134.227417
१२२	नाएक पानी	61017S122	मूल	छैन	चाहाबाट	१	०.०९१	2022-06-27	बाल्टिन	सामुदायिक	बहुउपयोगी	१२ महिना	छ	WSS+MIT	28.796179	81.265702	576.535719
१२३	साउजि खाने पानी	61017S123	मूल	छैन	चाहाबाट	१	०.०४२	2022-06-27	बाल्टिन	सामुदायिक	बहुउपयोगी	१२ महिना	छ	WSS+MIT	28.924399	81.080074	1076.742274
१२४	कोलगाडी मूल	61017S124	मूल	छैन	कोलगाडी	४	०.०९७	2022-06-24	बाल्टिन	सामुदायिक	बहुउपयोगी	१२ महिना	छ	WSS+MIT	28.889165	81.229443	1157.881685
१२५	गोब्रीवाडा	61017S125	मूल	छैन	बरासेइन	१	०.००९	2022-06-24	बाल्टिन	सामुदायिक	बहुउपयोगी	१२ महिना	छ	WSS+MIT	28.922703	81.080025	994.80834

१२६	सेलेपानी	61017S126	मूल	छैन	बरासेईन	१	०.१६७	2022-06-24	बाल्टिन	सामुदायिक	बहुउपयोगी	१२ माहिना	छ	WSS+MIT	28.932026	81.076102	1245.758044
१२७	चिरु बोट	61017S127	मूल	छैन	बरासेईन	१	०.००२	2022-06-24	बाल्टिन	सामुदायिक	बहुउपयोगी	१२ माहिना	छ	WSS+MIT	28.934856	81.07371	1278.673615
१२८	तर्क खानेपानी	61017S128	मूल	छैन	चाहाबाट	१	०.०२१	2022-06-27	बाल्टिन	सामुदायिक	बहुउपयोगी	१२ माहिना	छ	WSS+MIT	28.925245	81.083904	1163.528852
१२९	भुल डम्म पानी	61017S129	मूल	छैन	चाहाबाट	१	०.०९१	2022-06-27	बाल्टिन	सामुदायिक	बहुउपयोगी	१२ माहिना	छ	WSS+MIT	28.926049	81.085808	1206.321242
१३०	दमाइ योल खाने पानी	61017S130	मूल	छैन	चाहाबाट	१	०.०८१	2022-06-27	बाल्टिन	सामुदायिक	बहुउपयोगी	१२ माहिना	छ	WSS+MIT	28.930651	81.071324	1254.280326
१३१	चौर खाने पानी	61017S131	मूल	छैन	चाहाबाट	१	०.०८३	2022-06-24	बाल्टिन	सामुदायिक	बहुउपयोगी	१२ माहिना	छ	WSS+MIT	28.923342	81.082127	1049.622802
१३२	माथिल्लो गोगन पानी	61017S132	मूल	छैन	चाहाबाट	१	०.०४०	2022-06-24	बाल्टिन	सामुदायिक	बहुउपयोगी	१२ माहिना	छ	WSS+MIT	28.930081	81.080203	1284.340706
१३३	गोगन पानी खोला	61017S133	मूल	छैन	चाहाबाट	१	०.००५	2022-06-24	बाल्टिन	सामुदायिक	बहुउपयोगी	१२ माहिना	छ	WSS+MIT	28.925113	81.081692	1128.759019
१३४	गोगन पानी ताल	61017S134	मूल	छैन	चाहाबाट	१	०.००२	2022-06-24	बाल्टिन	सामुदायिक	बहुउपयोगी	१२ माहिना	छ	WSS+MIT	28.927619	81.07613	1189.54308
१३५	आप रुख पानी	61017S135	मूल	छैन	चाहाबाट	१	०.०९५	2022-06-24	बाल्टिन	सामुदायिक	बहुउपयोगी	१२ माहिना	छ	WSS+MIT	28.936346	81.075981	1414.549108
१३६	अबि पानी	61017S136	मूल	छैन	चाहाबाट	१	०.०९८	2022-06-24	बाल्टिन	सामुदायिक	बहुउपयोगी	१२ माहिना	छ	WSS+MIT	28.932232	81.073881	1236.893721
१३७	बरासेन वोल्लो खोला	61017S137	मूल	छैन	बरासेन	१	०.२३३	2022-06-24	बाल्टिन	सामुदायिक	बहुउपयोगी	१२ माहिना	छ	WSS+MIT	28.930996	81.091161	1218.288519
१३८	सिस्नेनी पानी	61017S138	मूल	छैन	सिस्नेनी	१	०.०३३	2022-06-24	बाल्टिन	सामुदायिक	बहुउपयोगी	१२ माहिना	छ	WSS+MIT	28.932836	81.080852	1363.222448
१३९	कैने पानी	61017S139	मूल	छैन	बेतान बजार	३	०.०४०	2022-06-26	बाल्टिन	सामुदायिक	बहुउपयोगी	१२ माहिना	छ	WSS+MIT	28.885073	81.171883	663.720726
१४०	टुनी पानी	61017S140	मूल	छैन	बेतान	३	०.०१६	2022-06-25	बाल्टिन	सामुदायिक	बहुउपयोगी	१२ माहिना	छ	WSS+MIT	28.892987	81.167692	977.350841
१४१	सिमलगैरा	61017S141	मूल	छैन	थापाथली	३	०.०३८	2022-06-25	बाल्टिन	सामुदायिक	बहुउपयोगी	१२ माहिना	छ	WSS+MIT	28.893911	81.158421	758.03098
१४२	थापाथली मिल	61017S142	मूल	छैन	थापाथली	३	०.०१७	2022-06-25	बाल्टिन	सामुदायिक	बहुउपयोगी	१२ माहिना	छ	WSS+MIT	28.885835	81.171007	679.156572
१४३	बसेरी C	61017S143	मूल	छैन	बसेरी	३	०.०२१	2022-06-25	बाल्टिन	सामुदायिक	बहुउपयोगी	१२ माहिना	छ	WSS+MIT	28.887924	81.168754	724.070591
१४४	बसेरी B	61017S144	मूल	छैन	बसेरी	३	०.०२५	2022-06-25	बाल्टिन	सामुदायिक	बहुउपयोगी	१२ माहिना	छ	WSS+MIT	28.884337	81.172319	651.545772
१४५	बसेरी A	61017S145	मूल	छैन	बसेरी	३	०.०३३	2022-06-25	बाल्टिन	सामुदायिक	बहुउपयोगी	१२ माहिना	छ	WSS+MIT	28.900688	81.156618	1005.846947
१४६	ऐरेनी	61017S146	मूल	छैन	बसेरी	३	०.०२९	2022-06-25	बाल्टिन	सामुदायिक	बहुउपयोगी	१२ माहिना	छ	WSS+MIT	28.899846	81.160108	1053.951863
१४७	खरे पानी	61017S147	मूल	छैन	खरे पानी	३	०.०१४	2022-06-24	बाल्टिन	सामुदायिक	बहुउपयोगी	१२ माहिना	छ	WSS+MIT	28.885512	81.163022	596.356515
१४८	तल्लो पानी	61017S148	मूल	छैन	तल्लो पानी	३	०.०१८	2022-06-24	बाल्टिन	सामुदायिक	बहुउपयोगी	१२ माहिना	छ	WSS+MIT	28.88461	81.169193	629.458043
१४९	३ शैमल धारा	61017S149	मूल	छैन	मिलन चोक	३	०.०१४	2022-06-24	बाल्टिन	सामुदायिक	बहुउपयोगी	१२ माहिना	छ	WSS+MIT	28.890019	81.182239	830.771001
१५०	कुण्डली	61017S150	मूल	छैन	बन	४	०.०३३	2022-06-25	बाल्टिन	सामुदायिक	बहुउपयोगी	१२ माहिना	छ	WSS+MIT	28.88879	81.233374	1111.007007
१५१	कुण्डली	61017S151	मूल	छैन	कुण्डली बन	४	०.०३३	2022-06-25	बाल्टिन	सामुदायिक	बहुउपयोगी	१२ माहिना	छ	WSS+MIT	28.887292	81.226978	1110.214352
१५२	बल्दे बस्ती मुल	61017S152	मूल	छैन	बल्दे	४	०.०५०	2022-06-26	बाल्टिन	सामुदायिक	बहुउपयोगी	१२ माहिना	छ	WSS+MIT	28.871327	81.201567	438.766134
१५३	कुल्लु खोला मुल	61017S153	मूल	छैन	भुडभावर	४	०.०१७	2022-06-26	बाल्टिन	सामुदायिक	बहुउपयोगी	१२ माहिना	छ	WSS+MIT	28.85834	81.213971	304
१५४	बालीआम मुल	61017S154	मूल	छैन	रोपखाली	४	०.०५०	2022-06-25	बाल्टिन	सामुदायिक	बहुउपयोगी	१२ माहिना	छ	WSS+MIT	28.838558	81.231105	234.781127
१५५	गडगडे खोला मुल	61017S155	मूल	छैन	गडगडे	४	०.०१७	2022-06-25	बाल्टिन	सामुदायिक	बहुउपयोगी	१२ माहिना	छ	WSS+MIT	28.884472	81.229124	1083
१५६	काप्र पानी	61017S156	मूल	छैन	कप्राणी	१	०.०३३	2022-06-24	बाल्टिन	सामुदायिक	बहुउपयोगी	१२ माहिना	छ	WSS+MIT	28.929859	81.085447	1203.528097

१५७	सोले घर पानी	61017S157	मूल	छैन	काप्र पानी	१	०.००६	2022-06-24	बाल्टिन	सामुदायिक	बहुउपयोगी	१२ माहिना	छ	WSS+MIT	28.929849	81.09001	1119.159797
१५८	काडे खोला	61017S158	मूल	छैन	गेलु	१	०.००६	2022-06-24	बाल्टिन	सामुदायिक	बहुउपयोगी	१२ माहिना	छ	WSS+MIT	28.935902	81.083982	1445.02168
१५९	जबदेन खोला मुल	61017S159	मूल	छैन	धन्दाखेत	६	०.०७१	2022-06-23	बाल्टिन	सामुदायिक	बहुउपयोगी	१२ माहिना	छ	WSS+MIT	28.853596	81.305293	416.626968
१६०	चिसापानी	61017S160	मूल	छैन	मुर्दे बन	३	०.०९८	2022-06-27	बाल्टिन	सामुदायिक	बहुउपयोगी	१२ माहिना	छ	WSS+MIT	28.905344	81.155566	1039.316916
१६१	बोजो खानेपानी	61017S161	मूल	छैन	धुलिखेत	३	०.००७	2022-06-27	बाल्टिन	सामुदायिक	बहुउपयोगी	१२ माहिना	छ	WSS+MIT	28.9056	81.153247	1060.080186
१६२	चाकल खानेपानी	61017S162	मूल	छैन	धुलिखेत	३	०.००८	2022-06-27	बाल्टिन	सामुदायिक	बहुउपयोगी	१२ माहिना	छ	WSS+MIT	28.8996	81.167744	1114.305095
१६३	झपट खानेपानी	61017S163	मूल	छैन	धुलिखेत	३	०.०९१	2022-06-27	बाल्टिन	सामुदायिक	बहुउपयोगी	१२ माहिना	छ	WSS+MIT	28.897535	81.166297	1055.233762
१६४	पिपल खानेपानी	61017S164	मूल	छैन	धुलिखेत	३	०.०९१	2022-06-27	बाल्टिन	सामुदायिक	बहुउपयोगी	१२ माहिना	छ	WSS+MIT	28.908608	81.1512	1083.692324
१६५	सिमल धारा	61017S165	मूल	छैन	लगान	३	०.०९१	2022-06-27	बाल्टिन	सामुदायिक	बहुउपयोगी	१२ माहिना	छ	WSS+MIT	28.881186	81.172404	676.2483
१६६	लग्न खानेपानी	61017S166	मूल	छैन	लगान	३	०.०९२	2022-06-27	बाल्टिन	सामुदायिक	बहुउपयोगी	१२ माहिना	छ	WSS+MIT	28.897998	81.154495	821.653228
१६७	मूल पानी	61017S167	मूल	छैन	कप्तानी	३	०.०९३	2022-06-26	बाल्टिन	सामुदायिक	बहुउपयोगी	१२ माहिना	छ	WSS+MIT	28.894771	81.170302	1111.806238
१६८	सानो पानी	61017S168	मूल	छैन	कप्तानी	३	०.००४	2022-06-26	बाल्टिन	सामुदायिक	बहुउपयोगी	१२ माहिना	छ	WSS+MIT	28.884574	81.164223	576.399065
१६९	मयल खानेपानी	61017S169	मूल	छैन	कप्तानी	३	०.००८	2022-06-26	बाल्टिन	सामुदायिक	बहुउपयोगी	१२ माहिना	छ	WSS+MIT	28.879405	81.132621	259.423672
१७०	मल्छेपाडा	61017S170	मूल	छैन	बडासेन	१	०.०९७	2022-06-24	बाल्टिन	सामुदायिक	बहुउपयोगी	१२ माहिना	छ	WSS+MIT	28.930482	81.076673	1291.609472
१७१	बडासेन वल्लो खोला	61017S171	मूल	छैन	बडासेन	१	०.००६	2022-06-24	बाल्टिन	सामुदायिक	बहुउपयोगी	१२ माहिना	छ	WSS+MIT	28.934272	81.07632	1311.284816
१७२	चुईकाइ मुल १	61017S172	मूल	छैन	डडखोला	४	०.०४०	2022-06-25	बाल्टिन	सामुदायिक	बहुउपयोगी	१२ माहिना	छ	WSS+MIT	28.862357	81.23285	377.180521
१७३	बाशुधारा मुल ४	61017S173	मूल	छैन	बाशुधारा	४	०.०३३	2022-06-25	बाल्टिन	सामुदायिक	बहुउपयोगी	१२ माहिना	छ	WSS+MIT	28.863804	81.232117	442.393546
१७४	बाशुधारा मुल १	61017S174	मूल	छैन	बाशुधारा	४	०.१००	2022-06-25	बाल्टिन	सामुदायिक	बहुउपयोगी	१२ माहिना	छ	WSS+MIT	28.862651	81.232343	394.415615
१७५	नाउली खानेपानी मुल	61017S175	मूल	छैन	नाउली	४	०.१००	2022-06-25	बाल्टिन	सामुदायिक	बहुउपयोगी	१२ माहिना	छ	WSS+MIT	28.865793	81.242777	584.706958
१७६	नाऊली खानेपानी मुल	61017S176	मूल	छैन	नाउली	४	०.१००	2022-06-25	बाल्टिन	सामुदायिक	बहुउपयोगी	१२ माहिना	छ	WSS+MIT	28.85477	81.247078	466.7335
१७७	काली कुवा मुल	61017S177	मूल	छैन	सेवाकन्द्र	४	०.०८३	2022-06-24	बाल्टिन	सामुदायिक	बहुउपयोगी	१२ माहिना	छ	WSS+MIT	28.886571	81.239424	1239.792479
१७८	बल्दे बस्ति मूल २	61017S178	मूल	छैन	बुल्दे	४	०.०९७	2022-06-26	बाल्टिन	सामुदायिक	बहुउपयोगी	१२ माहिना	छ	WSS+MIT	28.888482	81.237376	1207.77425
१७९	बल्दे मूल	61017S179	मूल	छैन	बुल्दे	४	०.०९७	2022-06-26	बाल्टिन	सामुदायिक	बहुउपयोगी	१२ माहिना	छ	WSS+MIT	28.883964	81.23609	1146.682253
१८०	जडम मूल	61017S180	मूल	छैन	जडाम	४	०.०९७	2022-06-26	बाल्टिन	सामुदायिक	बहुउपयोगी	१२ माहिना	छ	WSS+MIT	28.881726	81.234892	1121.689935
१८१	देवकोटा बस्ति मूल	61017S181	मूल	छैन	झला	४	०.०९७	2022-06-25	बाल्टिन	सामुदायिक	बहुउपयोगी	१२ माहिना	छ	WSS+MIT	28.882511	81.231913	1082.336908
१८२	भुम्का दुम्का मूल	61017S182	मूल	छैन	कसे गाउँ	४	०.०३३	2022-06-25	बाल्टिन	सामुदायिक	बहुउपयोगी	१२ माहिना	छ	WSS+MIT	28.883397	81.240173	1177.330092
१८३	धानखोला चुड्के मूल	61017S183	मूल	छैन	धान खोला	४	०.०३३	2022-06-25	बाल्टिन	सामुदायिक	बहुउपयोगी	१२ माहिना	छ	WSS+MIT	28.885834	81.235227	1137.782681
१८४	धानखोला मूल	61017S184	मूल	छैन	जंगल खोला	४	०.०५०	2022-06-25	बाल्टिन	सामुदायिक	बहुउपयोगी	१२ माहिना	छ	WSS+MIT	28.898104	81.246294	1115.485066
१८५	बडासेन खाने पानी	61017S185	मूल	छैन	पोखरे	१	०.००८	2022-06-24	बाल्टिन	सामुदायिक	बहुउपयोगी	१२ माहिना	छ	WSS+MIT	28.93416	81.081195	1443.814697
१८६	काब्रापानी	61017S186	मूल	छैन	पोखरे	१	०.००८	2022-06-24	बाल्टिन	सामुदायिक	बहुउपयोगी	१२ माहिना	छ	WSS+MIT	28.927279	81.084039	1206.788339
१८७	खन्निउ खोला मुल	61017S187	मूल	छैन	दाँगाडे किथारे टोेल	८	०.०९७	2022-06-28	बाल्टिन	सामुदायिक	बहुउपयोगी	१२ माहिना	छ	WSS+MIT	28.845695	81.317179	353.138022
१८८	छिपछिपे मुल	61017S188	मूल	छैन	वत्तिसपुत लि उडुवाडाडा	८	०.०९७	2022-06-28	बाल्टिन	सामुदायिक	बहुउपयोगी	१२ माहिना	छ	WSS+MIT	28.845338	81.322142	328
१८९	जवदयान मुल	61017S189	मूल	छैन	जवदयान	८	०.०९७	2022-06-28	बाल्टिन	सामुदायिक	बहुउपयोगी	१२ माहिना	छ	WSS+MIT	28.844436	81.322609	332.376024
१९०	चिउराडि मुल	61017S190	मूल	छैन	गेलु	१	०.००४	2022-06-24	बाल्टिन	सामुदायिक	बहुउपयोगी	१२ माहिना	छ	WSS+MIT	28.938308	81.07485	1416.925919
१९१	चिउराडि थान खाने पानी	61017S191	मूल	छैन	गेलु	१	०.०९७	2022-06-24	बाल्टिन	सामुदायिक	बहुउपयोगी	१२ माहिना	छ	WSS+MIT	28.938139	81.07208	1347.011089
१९२	भ्यागूते खानेपानी	61017S192	मूल	छैन	तल्लोभापर	६	०.१००	2022-06-24	बाल्टिन	सामुदायिक	बहुउपयोगी	१२ माहिना	छ	WSS+MIT	28.853287	81.312622	415.915835
१९३	गोजिखोला खानेपानी	61017S193	मूल	छैन	सिगाऊ वाडा	१०	०.१६६	2022-06-26	बाल्टिन	सामुदायिक	बहुउपयोगी	१२ माहिना	छ	WSS+MIT	28.793374	81.240644	216

१९४	बासुधारा मूल ३	61017S194	मूल	छैन	सिंगाऊ वाडा	४	०.०७२	2022-06-25	बाल्टिन	सामुदायिक	बहुउपयोगी	१२ महिना	छ	WSS+MIT	28.895709	81.246949	1146.886422
१९५	नौली ठुलो मूल	61017S195	मूल	छैन	नाउलि	४	०.०७०	2022-06-25	बाल्टिन	सामुदायिक	बहुउपयोगी	१२ महिना	छ	WSS+MIT	28.896665	81.245962	1179.519694
१९६	भुम्का मूल	61017S196	मूल	छैन	भुम्का	४	०.०४०	2022-06-24	बाल्टिन	सामुदायिक	बहुउपयोगी	१२ महिना	छ	WSS+MIT	28.840194	81.318177	348.436521
१९७	दह तल्लो पानी मुल	61017S197	मूल	छैन	दह	४	०.०९१	2022-06-26	बाल्टिन	सामुदायिक	बहुउपयोगी	१२ महिना	छ	WSS+MIT	28.897728	81.224893	813.961505
१९८	कैनपानी मुल	61017S198	मूल	छैन	दरलामी टोल	४	०.०९८	2022-06-26	बाल्टिन	सामुदायिक	बहुउपयोगी	१२ महिना	छ	WSS+MIT	28.895214	81.245039	1100.79983
१९९	बिर पानी	61017S199	मूल	छैन	चाहाबोट	१	०.०८०	2022-06-24	बाल्टिन	सामुदायिक	बहुउपयोगी	१२ महिना	छ	WSS+MIT	28.939615	81.072593	1445.968096
२००	फलाट रुख पानी	61017S200	मूल	छैन	चाहाबोट	१	०.१५०	2022-06-24	बाल्टिन	सामुदायिक	बहुउपयोगी	१२ महिना	छ	WSS+MIT	28.938622	81.069353	1283.903552
२०१	चा कइन रुख पानी	61017S201	मूल	छैन	चाहाबोट	१	०.२५०	2022-06-24	बाल्टिन	सामुदायिक	बहुउपयोगी	१२ महिना	छ	WSS+MIT	28.937393	81.067723	1192.078449
२०२	चा. खानेपानी B	61017S202	मूल	छैन	चाहाबोट	१	०.२८०	2022-06-24	बाल्टिन	सामुदायिक	बहुउपयोगी	१२ महिना	छ	WSS+MIT	28.935314	81.079374	1463.441957
२०३	चा खानेपानी A	61017S203	मूल	छैन	चाहाबोट	१	०.२५०	2022-06-24	बाल्टिन	सामुदायिक	बहुउपयोगी	१२ महिना	छ	WSS+MIT	28.934762	81.071435	1239.436832
२०४	बाउटा खेत पानी	61017S204	मूल	छैन	चाहाबोट	१	०.२००	2022-06-24	बाल्टिन	सामुदायिक	बहुउपयोगी	१२ महिना	छ	WSS+MIT	28.933085	81.079128	1319.804488
२०५	पोखरि पानी	61017S205	मूल	छैन	चाहाबोट	१	०.०८३	2022-06-24	बाल्टिन	सामुदायिक	बहुउपयोगी	१२ महिना	छ	WSS+MIT	28.938235	81.066527	1187.50129
२०६	दह माथिल्लो मुल	61017S206	मूल	छैन	दह	४	०.०८३	2022-06-26	बाल्टिन	सामुदायिक	बहुउपयोगी	१२ महिना	छ	WSS+MIT	28.90213	81.233094	521.134038
२०७	दरलामी खोला मुल	61017S207	मूल	छैन	दरलामी टोल	४	०.०७७	2022-06-26	बाल्टिन	सामुदायिक	बहुउपयोगी	१२ महिना	छ	WSS+MIT	28.897898	81.220408	860.156141
२०८	मुलपानी मुल	61017S208	मूल	छैन	मुलपानी माथिलो बुडापुज्मा	४	०.१६७	2022-06-26	बाल्टिन	सामुदायिक	बहुउपयोगी	१२ महिना	छ	WSS+MIT	28.898325	81.222172	883.731481
२०९	बुडापुज्मा पथेरा मुल	61017S209	मूल	छैन	बुडापुज्मा	४	०.२००	2022-06-26	बाल्टिन	सामुदायिक	बहुउपयोगी	१२ महिना	छ	WSS+MIT	28.896577	81.219482	783.711494
२१०	जुगेपानी मुल	61017S210	मूल	छैन	जुगेपानी	४	०.०६३	2022-06-26	बाल्टिन	सामुदायिक	बहुउपयोगी	१२ महिना	छ	WSS+MIT	28.887068	81.23194	1101.920532
२११	सिमलपानी खानेपानी मुल	61017S211	मूल	छैन	बुडापुज्मा	४	०.१६७	2022-06-25	बाल्टिन	सामुदायिक	बहुउपयोगी	१२ महिना	छ	WSS+MIT	28.887392	81.235038	1161.85092
२१२	तल्लो घोघ्रे मुल	61017S212	मूल	छैन	घोघ्रे खोला	४	०.२२४	2022-06-26	बाल्टिन	सामुदायिक	बहुउपयोगी	१२ महिना	छ	WSS+MIT	28.887202	81.241626	1258.487294
२१३	बररा पानी मुल	61017S213	मूल	छैन	दरलामी खोला	४	०.००८	2022-06-25	बाल्टिन	सामुदायिक	बहुउपयोगी	१२ महिना	छ	WSS+MIT	28.889031	81.241948	1274.891103
२१४	फेदी मुल	61017S214	मूल	छैन	फेदी, घाट छाल	४	०.०९७	2022-06-25	बाल्टिन	सामुदायिक	बहुउपयोगी	१२ महिना	छ	WSS+MIT	28.891386	81.236116	1213.344214
२१५	ड्वाङ्ङ्वाडे मुल	61017S215	मूल	छैन	ड्वाङ्ङ्वाडे	४	०.१४६	2022-06-25	बाल्टिन	सामुदायिक	बहुउपयोगी	१२ महिना	छ	WSS+MIT	28.899245	81.217385	689.334648
२१६	धाक्छे मुल	61017S216	मूल	छैन	धाक्छे	४	०.१४३	2022-06-24	बाल्टिन	सामुदायिक	बहुउपयोगी	१२ महिना	छ	WSS+MIT	28.891901	81.232699	1141.630784
२१७	भुम्के मुल	61017S217	मूल	छैन	भुम्के	४	०.०६७	2022-06-24	बाल्टिन	सामुदायिक	बहुउपयोगी	१२ महिना	छ	WSS+MIT	28.891033	81.241155	1236.380635
२१८	ताम धारा	61017S218	मूल	छैन	नाउलि	४	०.०४५	2022-06-24	बाल्टिन	सामुदायिक	बहुउपयोगी	१२ महिना	छ	WSS+MIT	28.849238	81.230029	316.969738
२१९	सिमल धारा २	61017S219	मूल	छैन	गाउँ खरा	३	०.०९७	2022-06-24	बाल्टिन	सामुदायिक	बहुउपयोगी	१२ महिना	छ	WSS+MIT	28.889846	81.181745	786.950043
२२०	सिमल धारा १	61017S220	मूल	छैन	धुल काडा	३	०.०२२	2022-06-24	बाल्टिन	सामुदायिक	बहुउपयोगी	१२ महिना	छ	WSS+MIT	28.885145	81.173811	666.418408
२२१	सिरिचौर	61017S221	मूल	छैन	सिरी चौर	१०	१.३३०	2022-06-25	बाल्टिन	सामुदायिक	बहुउपयोगी	१२ महिना	छ	WSS+MIT	28.796844	81.239008	219.066533
२२२	बान्द्रे पनि	61017S222	मूल	छैन	आमटाकुरा	१०	०.०३५	2022-06-25	बाल्टिन	सामुदायिक	बहुउपयोगी	१२ महिना	छ	WSS+MIT	28.797779	81.241963	234.619439
२२३	धारा मुलपानी	61017S223	मूल	छैन	धारा पानी टोल	५	०.१३०	2022-06-25	बाल्टिन	सामुदायिक	बहुउपयोगी	१२ महिना	छ	WSS+MIT	28.844276	81.314992	358
२२४	बसन्ते मुल	61017S224	मूल	छैन	बसन्ते टोल	९	०.०६७	2022-06-25	बाल्टिन	सामुदायिक	बहुउपयोगी	१२ महिना	छ	WSS+MIT	28.805772	81.330223	247.745695
२२५	कटौजे खोला	61017S225	मूल	छैन	भात खोला	९	०.१०२	2022-06-24	बाल्टिन	सामुदायिक	बहुउपयोगी	१२ महिना	छ	WSS+MIT	28.805606	81.328146	259.899516
२२६	तल्लो पहाडे गडा	61017S226	मूल	छैन	पढेगड	९	०.०९७	2022-06-24	बाल्टिन	सामुदायिक	बहुउपयोगी	१२ महिना	छ	WSS+MIT	28.804438	81.330162	252.013361
२२७	जग्देम खोला मुहान् /मथिल्लो फादे गदा मुहान	61017S227	मूल	छैन	माथिल्लो फादेगदा	९	०.०९७	2022-06-24	बाल्टिन	सामुदायिक	बहुउपयोगी	१२ महिना	छ	WSS+MIT	28.804597	81.313493	338.553052
२२८	कालिका स्थान मुहान	61017S228	मूल	छैन	कालिका स्थान	७	०.००८	2022-06-23	बाल्टिन	सामुदायिक	बहुउपयोगी	१२ महिना	छ	WSS+MIT	28.838435	81.303479	376.081123
२२९	धामिडाडा मुहान	61017S229	मूल	छैन	रान	७	०.०२०	2022-06-23	बाल्टिन	सामुदायिक	बहुउपयोगी	१२ महिना	छ	WSS+MIT	28.841248	81.302791	399.486861
२३०	सिम कुना मुहान	61017S230	मूल	छैन	सिम	७	०.५००	2022-06-23	बाल्टिन	सामुदायिक	बहुउपयोगी	१२ महिना	छ	WSS+MIT	28.85299	81.284825	569.488416
२३१	मालिका स्कुल मुहान	61017S231	मूल	छैन	सिम	७	०.०५०	2022-06-23	बाल्टिन	सामुदायिक	बहुउपयोगी	१२ महिना	छ	WSS+MIT	28.849968	81.283499	469.295361
२३२	कोलगाड मुहान	61017S232	मूल	छैन	कोलगाड	७	०.००९	2022-06-23	बाल्टिन	सामुदायिक	बहुउपयोगी	१२ महिना	छ	WSS+MIT	28.835851	81.290063	398.465856

२३३	जिउनारिताल पुल नजिक मुहान	61017S233	मूल	छैन	जिउनारिताल	७	०.०४५	2022-06-23	बाल्टिन	सामुदायिक	बहुउपयोगी	१२ महिना	छ	WSS+MIT	28.835774	81.289918	399.160394
२३४	जिउनारिताल खोला मुहान	61017S234	मूल	छैन	जिउनारिताल	७	०.०१४	2022-06-23	बाल्टिन	सामुदायिक	बहुउपयोगी	१२ महिना	छ	WSS+MIT	28.831446	81.298475	380.302763
२३५	जिउनारिताल मन्दिर मुहान	61017S235	मूल	छैन	जिउनारिताल	७	०.०६३	2022-06-23	बाल्टिन	सामुदायिक	बहुउपयोगी	१२ महिना	छ	WSS+MIT	28.851093	81.28761	496.643052
२३६	सुजि टोल मुल	61017S236	मूल	छैन	सुजि टोल	७	०.०५६	2022-06-23	बाल्टिन	सामुदायिक	बहुउपयोगी	१२ महिना	छ	WSS+MIT	28.852048	81.283297	510.794341
२३७	खनियाताल मुहान	61017S237	मूल	छैन	खनियाताल	७	०.०४०	2022-06-23	बाल्टिन	सामुदायिक	बहुउपयोगी	१२ महिना	छ	WSS+MIT	28.832897	81.302558	369
२३८	खनियाताल मुहान	61017S238	मूल	छैन	खनियाताल	७	०.०४०	2022-06-23	बाल्टिन	सामुदायिक	बहुउपयोगी	१२ महिना	छ	WSS+MIT	28.83291	81.302537	369
२३९	चुनेपानी मुहान	61017S239	मूल	छैन	कोलाङ	७	०.०२९	2022-06-24	बाल्टिन	सामुदायिक	बहुउपयोगी	१२ महिना	छ	WSS+MIT	28.849948	81.285718	496.771288
२४०	झाक्रीमुल पानी	61017S240	मूल	छैन	कोलाङ	७	०.०२४	2022-06-24	बाल्टिन	सामुदायिक	बहुउपयोगी	१२ महिना	छ	WSS+MIT	28.852369	81.28632	543.572243
२४१	जमुनापानी मुल	61017S241	मूल	छैन	कोलाङ	७	०.०१९	2022-06-24	बाल्टिन	सामुदायिक	बहुउपयोगी	१२ महिना	छ	WSS+MIT	28.849818	81.288974	491.984545
२४२	साभेदुङ्गा पानीमुल	61017S242	मूल	छैन	कोलाङ	७	०.७००	2022-06-24	बाल्टिन	सामुदायिक	बहुउपयोगी	१२ महिना	छ	WSS+MIT	28.849599	81.287797	492.447502
२४३	घट्टफाले पानीको मुहान	61017S243	मूल	छैन	भेरीलाप्रे	७	०.०१५	2022-06-24	बाल्टिन	सामुदायिक	बहुउपयोगी	१२ महिना	छ	WSS+MIT	28.851606	81.287227	502.612855
२४४	जुम्ल्याहामुल मुहान	61017S244	मूल	छैन	जुम्ल्याहामुल	७	०.५००	2022-06-24	बाल्टिन	सामुदायिक	बहुउपयोगी	१२ महिना	छ	WSS+MIT	28.853411	81.286367	553.968521
२४५	जुम्ल्याहामुल खोला मुहान	61017S245	मूल	छैन	जुम्ल्याहामुल	७	०.५००	2022-06-24	बाल्टिन	सामुदायिक	बहुउपयोगी	१२ महिना	छ	WSS+MIT	28.840533	81.309696	368.12977
२४६	भक्काने खोला पानीको मुहान	61017S246	मूल	छैन	डाब	७	०.०१७	2022-06-24	बाल्टिन	सामुदायिक	बहुउपयोगी	१२ महिना	छ	WSS+MIT	28.841641	81.306488	379.999754
२४७	भक्काने पानीको मुहान	61017S247	मूल	छैन	डाँडा टोल	७	०.०१७	2022-06-24	बाल्टिन	सामुदायिक	बहुउपयोगी	१२ महिना	छ	WSS+MIT	28.843121	81.305637	396.339297
२४८	सान्नेघारि मुहान	61017S248	मूल	छैन	सान्नेघारि	७	०.०१७	2022-06-23	बाल्टिन	सामुदायिक	बहुउपयोगी	१२ महिना	छ	WSS+MIT	28.834856	81.314934	344.71416
२४९	डाबखोला पानीको मुहान	61017S249	मूल	छैन	डाब	७	०.०२५	2022-06-24	बाल्टिन	सामुदायिक	बहुउपयोगी	१२ महिना	छ	WSS+MIT	28.845001	81.301965	436.650643
२५०	कालिका पानी मुहान	61017S250	मूल	छैन	कालिका स्थान	७	०.०२३	2022-06-24	बाल्टिन	सामुदायिक	बहुउपयोगी	१२ महिना	छ	WSS+MIT	28.841996	81.298198	415.95978
२५१	नेताचोक पानी मुहान	61017S251	मूल	छैन	नेताचोक	७	०.२५०	2022-06-24	बाल्टिन	सामुदायिक	बहुउपयोगी	१२ महिना	छ	WSS+MIT	28.840352	81.300606	398.167965
२५२	धामिडाँडा पानी मुहान	61017S252	मूल	छैन	धामिडाँडा	७	०.०२९	2022-06-24	बाल्टिन	सामुदायिक	बहुउपयोगी	१२ महिना	छ	WSS+MIT	28.842175	81.300633	412.737125
२५३	आमरुख मुहान	61017S253	मूल	छैन	सान्नेघारि	७	०.०६७	2022-06-23	बाल्टिन	सामुदायिक	बहुउपयोगी	१२ महिना	छ	WSS+MIT	28.835927	81.31138	357.193721
२५४	सिमपानी मुहान	61017S254	मूल	छैन	सौम	७	०.२००	2022-06-24	बाल्टिन	सामुदायिक	बहुउपयोगी	१२ महिना	छ	WSS+MIT	28.84099	81.303252	391.567498
२५५	कोलाङखोला पानीमुल	61017S255	मूल	छैन	ज्युनारिताल	७	०.०२२	2022-06-24	बाल्टिन	सामुदायिक	बहुउपयोगी	१२ महिना	छ	WSS+MIT	28.843991	81.297037	471.271347
२५६	ठुल्दुङ्गा पानीमुल	61017S256	मूल	छैन	ज्युनारिताल डाँडा टोल	७	०.०२०	2022-06-24	बाल्टिन	सामुदायिक	बहुउपयोगी	१२ महिना	छ	WSS+MIT	28.84401	81.301251	427.879113
२५७	ज्युनारितालखोला पानी	61017S257	मूल	छैन	ज्युनारिताल	७	०.०२०	2022-06-24	बाल्टिन	सामुदायिक	बहुउपयोगी	१२ महिना	छ	WSS+MIT	28.8439	81.299035	442.657676
२५८	ज्युनारिताल पानीको मुहान	61017S258	मूल	छैन	खनाएताल	७	०.०१९	2022-06-24	बाल्टिन	सामुदायिक	बहुउपयोगी	१२ महिना	छ	WSS+MIT	28.843069	81.299796	429.985739
२५९	खनाएताल पानीमुल	61017S259	मूल	छैन	खनाएताल	७	०.०५०	2022-06-24	बाल्टिन	सामुदायिक	बहुउपयोगी	१२ महिना	छ	WSS+MIT	28.841417	81.305089	388.22797
२६०	बाँसझाडि मुहान	61017S260	मूल	छैन	राईसाल	७	०.१६७	2022-06-24	बाल्टिन	सामुदायिक	बहुउपयोगी	१२ महिना	छ	WSS+MIT	28.841774	81.309885	369.939729
२६१	सान्नेघारी पानीको मुहान	61017S261	मूल	छैन	राईसाल	७	०.२००	2022-06-24	बाल्टिन	सामुदायिक	बहुउपयोगी	१२ महिना	छ	WSS+MIT	28.841877	81.308552	371.089497
२६२	घट्टमुल	61017S262	मूल	छैन	सान्नेघारी	७	०.०२१	2022-06-24	बाल्टिन	सामुदायिक	बहुउपयोगी	१२ महिना	छ	WSS+MIT	28.843269	81.309773	379.775162
२६३	खारडाँडा पानी	61017S263	मूल	छैन	खारडाँडा	७	०.१६७	2022-06-24	बाल्टिन	सामुदायिक	बहुउपयोगी	१२ महिना	छ	WSS+MIT	28.842166	81.303443	409.536043
२६४	शिद्धेश्वरी पानीको मुहान	61017S264	मूल	छैन	सिमखोला	७	०.१४३	2022-06-23	बाल्टिन	सामुदायिक	बहुउपयोगी	१२ महिना	छ	WSS+MIT	28.844363	81.3059	402.027257

२६५	सिमखोला पानीको मुहान	61017S265	मूल	छैन	सिम खोला	७	०.०४०	2022-06-23	बाल्टिन	सामुदायिक	बहुउपयोगी	१२ महिना	छ	WSS+MIT	28.839967	81.307418	370.952526
२६६	करन खोला	61017S266	मूल	छैन	देवस्थान	१०	०.०४५	2022-06-24	बाल्टिन	सामुदायिक	बहुउपयोगी	१२ महिना	छ	WSS+MIT	28.795855	81.243622	221.531083
२६७	खलागडा	61017S267	मूल	छैन	खलागडा	१०	०.०१६	2022-06-24	बाल्टिन	सामुदायिक	बहुउपयोगी	१२ महिना	छ	WSS+MIT	28.794378	81.242715	218.964926
२६८	एक्लेगडा	61017S268	मूल	छैन	एक्ले गडा	१०	०.०८४	2022-06-24	बाल्टिन	सामुदायिक	बहुउपयोगी	१२ महिना	छ	WSS+MIT	28.822259	81.237406	295.728109
२६९	सिमल पानी २ कवाडी	61017S269	मूल	छैन	केवादी	१०	०.२००	2022-06-24	बाल्टिन	सामुदायिक	बहुउपयोगी	१२ महिना	छ	WSS+MIT	28.820595	81.23846	241.182315
२७०	सिमल पानी १ कवाडी	61017S270	मूल	छैन	केवादी	१०	०.१९०	2022-06-24	बाल्टिन	सामुदायिक	बहुउपयोगी	१२ महिना	छ	WSS+MIT	28.793267	81.24544	233.339047
२७१	नयाबजर मूल	61017S271	मूल	छैन	नयाबजर	१०	०.३३३	2022-06-24	बाल्टिन	सामुदायिक	बहुउपयोगी	१२ महिना	छ	WSS+MIT	28.799666	81.242576	245.190888
२७२	दस्धारा खानेपानी	61017S272	मूल	छैन	गुट्ट	८	१.०३०	2022-06-23	बाल्टिन	सामुदायिक	बहुउपयोगी	१२ महिना	छ	WSS+MIT	28.844181	81.314986	358.609965
२७३	ढुङगे धारा	61017S273	मूल	छैन	धनरास	१	०.०९०	2022-06-24	बाल्टिन	सामुदायिक	बहुउपयोगी	१२ महिना	छ	WSS+MIT	28.93541	81.068827	1176.470837
२७४	पनेरसय	61017S274	मूल	छैन	धनरास	१	०.०९७	2022-06-24	बाल्टिन	सामुदायिक	बहुउपयोगी	१२ महिना	छ	WSS+MIT	28.932989	81.072225	1246.715699
२७५	डमखोला	61017S275	मूल	छैन	केलाबाट	१	०.०२५	2022-06-24	बाल्टिन	सामुदायिक	बहुउपयोगी	१२ महिना	छ	WSS+MIT	28.938687	81.06485	1165.712894
२७६	सिउडिखेत	61017S276	मूल	छैन	सिउडिखेत	१	०.००६	2022-06-24	बाल्टिन	सामुदायिक	बहुउपयोगी	१२ महिना	छ	WSS+MIT	28.927799	81.088032	1102.29234
२७७	माथिला साईकुवा	61017S277	मूल	छैन	गेलु	१	०.०२५	2022-06-24	बाल्टिन	सामुदायिक	बहुउपयोगी	१२ महिना	छ	WSS+MIT	28.937622	81.075733	1401.448954
२७८	हिलेखालि	61017S278	मूल	छैन	हिलेखालि	१	०.००९	2022-06-24	बाल्टिन	सामुदायिक	बहुउपयोगी	१२ महिना	छ	WSS+MIT	28.927971	81.080937	1202.613885
२७९	तला साहि कुवा	61017S279	मूल	छैन	केलाबाट	१	०.०१४	2022-06-24	बाल्टिन	सामुदायिक	बहुउपयोगी	१२ महिना	छ	WSS+MIT	28.924859	81.077509	1068.738598
२८०	तला नारान थान	61017S280	मूल	छैन	केलाबाट	१	०.०९७	2022-06-24	बाल्टिन	सामुदायिक	बहुउपयोगी	१२ महिना	छ	WSS+MIT	28.928568	81.073459	1248.256786
२८१	नारायण थान	61017S281	मूल	छैन	धनरास	१	०.०९७	2022-06-24	बाल्टिन	सामुदायिक	बहुउपयोगी	१२ महिना	छ	WSS+MIT	28.926809	81.084915	1207.676169
२८२	काफलपानि	61017S282	मूल	छैन	केलाबाट	१	०.०११	2022-06-24	बाल्टिन	सामुदायिक	बहुउपयोगी	१२ महिना	छ	WSS+MIT	28.930563	81.07291	1278
२८३	मला जलुके	61017S283	मूल	छैन	केलाबाट	१	०.०११	2022-06-24	बाल्टिन	सामुदायिक	बहुउपयोगी	१२ महिना	छ	WSS+MIT	28.930816	81.084557	1291.54887
२८४	फाबरिगडा पानि	61017S284	मूल	छैन	धामसेन	१	०.०१३	2022-06-24	बाल्टिन	सामुदायिक	बहुउपयोगी	१२ महिना	छ	WSS+MIT	28.937316	81.089123	1472.98552
२८५	कईन पानि	61017S285	मूल	छैन	धामसेन	१	०.००८	2022-06-24	बाल्टिन	सामुदायिक	बहुउपयोगी	१२ महिना	छ	WSS+MIT	28.939708	81.074379	1465.927383
२८६	जलुकेपानि	61017S286	मूल	छैन	धामसेन	१	०.००९	2022-06-24	बाल्टिन	सामुदायिक	बहुउपयोगी	१२ महिना	छ	WSS+MIT	28.928318	81.076919	1205.67886
२८७	गांगनपानि	61017S287	मूल	छैन	धामसेन	१	०.०५०	2022-06-24	बाल्टिन	सामुदायिक	बहुउपयोगी	१२ महिना	छ	WSS+MIT	28.928294	81.078338	1195.363572
२८८	आपखेत मूल	61017S288	मूल	छैन	सिलिरा	८	०.०३०	2022-06-23	बाल्टिन	सामुदायिक	बहुउपयोगी	१२ महिना	छ	WSS+MIT	28.844603	81.317946	348.354075
२८९	सासु धारा	61017S289	मूल	छैन	भाम्ले	८	०.०२५	2022-06-23	बाल्टिन	सामुदायिक	बहुउपयोगी	१२ महिना	छ	WSS+MIT	28.818315	81.328816	296.782542
२९०	वारपारे मूल	61017S290	मूल	छैन	भाम्ले	८	०.०९०	2022-06-23	बाल्टिन	सामुदायिक	बहुउपयोगी	१२ महिना	छ	WSS+MIT	28.817554	81.329441	291.030312
२९१	भाम्ले धारो	61017S291	मूल	छैन	भाम्ले	८	०.०९०	2022-06-23	बाल्टिन	सामुदायिक	बहुउपयोगी	१२ महिना	छ	WSS+MIT	28.818929	81.330163	268.105539
२९२	चौधरा मूल	61017S292	मूल	छैन	भात्तिसरा	८	०.०९८	2022-06-23	बाल्टिन	सामुदायिक	बहुउपयोगी	१२ महिना	छ	WSS+MIT	28.817112	81.328635	314.196564
२९३	चिसो मूल	61017S293	मूल	छैन	भात्तिसरा	८	०.०४५	2022-06-23	बाल्टिन	सामुदायिक	बहुउपयोगी	१२ महिना	छ	WSS+MIT	28.816793	81.330036	284.045474
२९४	खरे मूल	61017S294	मूल	छैन	सिलिरा	८	०.०८३	2022-06-23	बाल्टिन	सामुदायिक	बहुउपयोगी	१२ महिना	छ	WSS+MIT	28.815857	81.331241	254.946916
२९५	कोप्चे मूल	61017S295	मूल	छैन	घाते टोल	८	०.०२९	2022-06-23	बाल्टिन	सामुदायिक	बहुउपयोगी	१२ महिना	छ	WSS+MIT	28.815916	81.332905	251.211602
२९६	घटघते मूल	61017S296	मूल	छैन	किथारे	८	०.०२५	2022-06-22	बाल्टिन	सामुदायिक	बहुउपयोगी	१२ महिना	छ	WSS+MIT	28.815845	81.331998	252.002973
२९७	सिमल खेत मूल	61017S297	मूल	छैन	किथारे	८	०.००८	2022-06-22	बाल्टिन	सामुदायिक	बहुउपयोगी	१२ महिना	छ	WSS+MIT	28.814519	81.332395	261.805797
२९८	पुल्यानी	61017S298	मूल	छैन	किथारे	८	०.०२०	2022-06-22	बाल्टिन	सामुदायिक	बहुउपयोगी	१२ महिना	छ	WSS+MIT	28.817292	81.331022	256.973497
२९९	झ्याली मूल	61017S299	मूल	छैन	सिलिरा	८	०.१००	2022-06-23	बाल्टिन	सामुदायिक	बहुउपयोगी	१२ महिना	छ	WSS+MIT	28.820879	81.323633	311.693507
३००	झ्याली मूल	61017S300	मूल	छैन	भाम्ले	८	०.०३३	2022-06-23	बाल्टिन	सामुदायिक	बहुउपयोगी	१२ महिना	छ	WSS+MIT	28.823485	81.331319	285.797402
३०१	तुरे धारा	61017S301	मूल	छैन	भत्सरा	८	०.०३३	2022-06-24	बाल्टिन	सामुदायिक	बहुउपयोगी	१२ महिना	छ	WSS+MIT	28.82392	81.330429	300.536642
३०२	झुके पानी	61017S302	मूल	छैन	भत्सरा	८	०.०३८	2022-06-23	बाल्टिन	सामुदायिक	बहुउपयोगी	१२ महिना	छ	WSS+MIT	28.825465	81.331692	301.255981
३०३	बसन्तपुर सिम खेत मूल	61017S303	मूल	छैन	बसन्तपुर	८	०.०१७	2022-06-23	बाल्टिन	सामुदायिक	बहुउपयोगी	१२ महिना	छ	WSS+MIT	28.825434	81.330088	306.647806
३०४	बसन्तपुर मूल	61017S304	मूल	छैन	बसन्तपुर	८	०.०१७	2022-06-23	बाल्टिन	सामुदायिक	बहुउपयोगी	१२ महिना	छ	WSS+MIT	28.824508	81.331838	292
३०५	भट्टे धारा	61017S305	मूल	छैन	भात्तिसरा	८	०.०६७	2022-06-23	बाल्टिन	सामुदायिक	बहुउपयोगी	१२ महिना	छ	WSS+MIT	28.824834	81.330769	296
३०६	सावद खानेपानी	61017S306	मूल	छैन	सावदटोल	८	०.०१७	2022-06-23	बाल्टिन	सामुदायिक	बहुउपयोगी	१२ महिना	छ	WSS+MIT	28.821232	81.325289	301.448823
३०७	चाल्लेमूल खानेपानी	61017S307	मूल	छैन	चाल्लेमूल	८	०.०१७	2022-06-23	बाल्टिन	सामुदायिक	बहुउपयोगी	१२ महिना	छ	WSS+MIT	28.822116	81.325539	297.077632
३०८	तल्ला गेटु मूल	61017S308	मूल	छैन	तल्ला गेटु	८	०.०१७	2022-06-23	बाल्टिन	सामुदायिक	बहुउपयोगी	१२ महिना	छ	WSS+MIT	28.822743	81.32619	300.973055
३०९	काला पानी	61017S309	मूल	छैन	सिलिरा	८	०.०४०	2022-06-23	बाल्टिन	सामुदायिक	बहुउपयोगी	१२ महिना	छ	WSS+MIT	28.820679	81.325667	291.406316

३१०	आचार्य मुल	61017S310	मूल	छैन	आचार्य टोल	८	०.१६६	2022-06-23	बाल्टिन	सामुदायिक	बहुउपयोगी	१२ महिना	छ	WSS+MIT	28.823552	81.325291	324.217771
३११	मास्की खानेपानी मुल	61017S311	मूल	छैन	मास्की टोल	८	०.०१७	2022-06-23	बाल्टिन	सामुदायिक	बहुउपयोगी	१२ महिना	छ	WSS+MIT	28.820594	81.325397	293.826096
३१२	टमट्टा खानेपानी मुल	61017S312	मूल	छैन	दागाड	८	०.०१७	2022-06-23	बाल्टिन	सामुदायिक	बहुउपयोगी	१२ महिना	छ	WSS+MIT	28.822137	81.330596	288.674022
३१३	घट्ट मुल	61017S313	मूल	छैन	वत्तिसपुत लि	८	०.०१७	2022-06-23	बाल्टिन	सामुदायिक	बहुउपयोगी	१२ महिना	छ	WSS+MIT	28.822978	81.329999	294.429782
३१४	दमिला मुल	61017S314	मूल	छैन	चिसलखेत	८	०.०१७	2022-06-23	बाल्टिन	सामुदायिक	बहुउपयोगी	१२ महिना	छ	WSS+MIT	28.816217	81.329233	314.911228
३१५	थापाखेत मुल	61017S315	मूल	छैन	थापाटोल	८	०.०१७	2022-06-23	बाल्टिन	सामुदायिक	बहुउपयोगी	१२ महिना	छ	WSS+MIT	28.821443	81.323831	307.494099
३१६	मराफले मुल	61017S316	मूल	छैन	बाहुन टोल	८	०.१६७	2022-06-23	बाल्टिन	सामुदायिक	बहुउपयोगी	१२ महिना	छ	WSS+MIT	28.820162	81.325165	289.933437
३१७	चिसल खेत मुल	61017S317	मूल	छैन	चिसल टोल	८	०.१६१	2022-06-23	बाल्टिन	सामुदायिक	बहुउपयोगी	१२ महिना	छ	WSS+MIT	28.847957	81.314357	352.536678
३१८	विउरानि खानेपानी मुल	61017S318	मूल	छैन	विउरानि	८	०.००६	2022-06-23	बाल्टिन	सामुदायिक	बहुउपयोगी	१२ महिना	छ	WSS+MIT	28.820634	81.326062	289.862005
३१९	बेउरनी आम रुख मुल	61017S319	मूल	छैन	बेउरनि	८	०.०६२	2022-06-23	बाल्टिन	सामुदायिक	बहुउपयोगी	१२ महिना	छ	WSS+MIT	28.822582	81.330191	296.254378
३२०	तिलवारि मुल	61017S320	मूल	छैन	भाम्ले	८	०.००५	2022-06-23	बाल्टिन	सामुदायिक	बहुउपयोगी	१२ महिना	छ	WSS+MIT	28.82277	81.324857	314.89428
३२१	नछिने मुल	61017S321	मूल	छैन	माथिल्लो भाम्ले	८	०.०२८	2022-06-23	बाल्टिन	सामुदायिक	बहुउपयोगी	१२ महिना	छ	WSS+MIT	28.816157	81.330264	275.714056
३२२	भाम्ले खाने पानि मुल	61017S322	मूल	छैन	भट्टिसरा	८	०.०१०	2022-06-23	बाल्टिन	सामुदायिक	बहुउपयोगी	१२ महिना	छ	WSS+MIT	28.823634	81.33077	295.581738
३२३	जमुना मुल	61017S323	मूल	छैन	भाम्ले	८	०.००८	2022-06-22	बाल्टिन	सामुदायिक	बहुउपयोगी	१२ महिना	छ	WSS+MIT	28.814597	81.33094	283.806397
३२४	दसधारा	61017S324	मूल	छैन	गुड	८	१.०३०	2022-06-23	बाल्टिन	सामुदायिक	बहुउपयोगी	१२ महिना	छ	WSS+MIT	28.816086	81.33069	260.608969
३२५	झाक्री थान मूल	61017S325	मूल	छैन	सिलिारा	८	०.०२९	2022-06-22	बाल्टिन	सामुदायिक	बहुउपयोगी	१२ महिना	छ	WSS+MIT	28.813813	81.331717	268.028096
३२६	खुर्साने मुल	61017S326	मूल	छैन	भाम्ले	८	०.२००	2022-06-23	बाल्टिन	सामुदायिक	बहुउपयोगी	१२ महिना	छ	WSS+MIT	28.818059	81.316493	303

स्थानीय तहको नाम:  
जिल्ला:  
प्रदेश:  
जलाधारक्षेत्रको नाम:

चौकुने  
सुर्खेत  
कर्णाली  
मध्य कर्णाली

कोड नं.:

**अनुसूची-३: टोलहरुको सुची**

क्र.स.	वडा नं.	टोलहरुको नाम	टोलहरुको कोड	घरधुरी सम्वन्धि विवरण							जनसंख्या
				दलित	जनजाती	नेवार	मुस्लिम	बाह्रमण/क्षेत्री/स न्यासी	अन्य	जम्मा	
१	१	चाबोट	6101701C001	१६	०	०	०	६	०	२२	१३२
२	१	साता	6101701C002	२०	०	०	०	३०	०	५०	४७१
३	१	तुर्कीचौर	6101701C003	३	०	०	०	२	०	५	२५
४	१	पोखरे	6101701C004	०	५९	०	०	६	०	६५	४८०
५	१	धनरास	6101701C005	६	३	०	०	१७	०	२६	१४५
६	१	बडाशैन	6101701C006	०	०	०	०	६५	०	६५	४६३
७	१	देवल	6101701C007	७	५	०	०	८	०	२०	१०९
८	१	पल्पाघाट	6101701C008	७	०	०	०	२	०	९	६५
९	१	सिमली	6101701C009	०	६	०	०	४	०	१०	५१
१०	१	धामी सेन	6101701C010	१४	५	०	०	१९	०	३८	२१०
११	१	जारिमे	6101701C011	०	२	०	०	३	०	५	२४
१२	१	सिदुरकोट	6101701C012	०	०	०	०	१०	०	१०	४५
१३	१	कार्पिकाडा	6101701C013	०	६	०	०	३	०	९	२५
१४	१	केलाबोट	6101701C014	१०	०	०	०	२	०	१२	७१
१५	१	सोता	6101701C015	०	७	०	०	०	०	७	४२
१६	१	तोलीशैन	6101701C016	०	११	०	०	४	०	१५	८५
१७	१	नेटेकाडा	6101701C017	०	०	०	०	१४	०	१४	१०१
१८	१	गैलु	6101701C018	३	०	०	०	८	०	११	५४
१९	१	पग	6101701C019	०	०	०	०	१७	०	१७	९२
२०	१	तालागाउ	6101701C020	१	०	०	०	२१	०	२२	१६४
२१	१	बिनि	6101701C021	०	०	०	०	१०	०	१०	५५
२२	१	ठुलापानी	6101701C022	०	०	०	०	१४	०	१४	६०
२३	१	डुङ्ग्रे	6101701C023	०	०	०	०	२	०	२	१५
२४	२	तल्लो लगाम	6101702C001	९	६	०	०	१८	०	३३	२००

२५	२	लिम्बुमा	6101702C002	४	२	०	०	५	०	११	७९
२६	२	दानीगौडा	6101702C003	०	०	०	०	१७	०	१७	१०९
२७	२	धम्भु	6101702C004	०	०	०	०	२७	०	२७	१४२
२८	२	बोला	6101702C005	४०	०	०	०	१००	०	१४०	७८०
२९	२	इचला	6101702C006	३	०	०	०	९	०	१२	६६
३०	२	कोसेला पिपलकुन्टा	6101702C007	३	०	०	०	२	०	५	२२
३१	२	माथिल्लो लगाम	6101702C008	१५	०	०	०	४५	०	६०	३५०
३२	३	धौलेकाडा	6101703C001	२	९	०	०	२	०	१३	५७
३३	३	धौलेकाडा	6101703C002	१२	५	०	०	२	०	१९	१०५
३४	३	तल्लो पानी	6101703C003	०	१०	०	०	०	०	१०	४८
३५	३	हल्लुखेत	6101703C004	०	०	०	०	२१	०	२१	१३०
३६	३	सातसल्ली	6101703C005	०	२४	०	०	११	०	३५	२०९
३७	३	दह सल्लौरि	6101703C006	०	६	०	०	२	०	८	५२
३८	३	डवाङ-डवाङे गोत्मा	6101703C007	०	५	०	०	३	०	८	४३
३९	३	सिमलगेरा	6101703C008	०	२०	०	०	३३	०	५३	३२१
४०	३	कुवागडा	6101703C009	१०	१५	०	०	०	०	२५	१५३
४१	३	बाज बिसाउनी	6101703C010	०	१५	०	०	०	०	१५	९३
४२	३	ठुल्चौर	6101703C011	०	२	०	०	०	०	२	१२
४३	३	लामकाने	6101703C012	२	१६	०	०	३	०	२१	२००
४४	३	बेतखोली	6101703C013	११	१३	०	०	०	०	२४	१६०
४५	३	धौलेखाय	6101703C014	१	८	०	०	५	०	१४	७५
४६	३	मोरीबन	6101703C015	०	४	०	०	१४	०	१८	१००
४७	३	भित्री वन	6101703C016	३०	१४	०	०	६१	०	१०५	४००
४८	३	सिमलेखेत	6101703C017	०	०	०	०	३५	०	३५	१८०
४९	३	केलाडी	6101703C018	२	१५	०	०	०	०	१७	८८
५०	३	शोभानचौर २	6101703C019	७	४९	०	०	५	०	६१	२७४
५१	३	जामुने	6101703C020	५	३६	०	०	०	०	४१	२११
५२	३	शोभानचौर १	6101703C021	४	३१	०	०	०	०	३५	१९१
५३	३	खारगाडी	6101703C022	०	३१	०	०	२	०	३३	१८०
५४	३	खरापु	6101703C023	०	०	०	०	२४	०	२४	१२९
५५	३	खरक	6101703C024	१	१४	०	०	०	०	१५	९१
५६	४	बन्दि	6101704C001	४	०	०	०	४	०	८	५५
५७	४	डवाङ-डवाङे बुडापुच्मा	6101704C002	२५	६	०	०	२४	०	५५	३०५
५८	४	सान्नेघारी	6101704C003	८	०	०	०	७	०	१५	९०
५९	४	झाला ग्वाङ्गवाडे	6101704C004	०	७	०	०	२	०	९	७३
६०	४	निराडाडा	6101704C005	०	५	०	०	०	०	५	२२
६१	४	खुडुक बाडहाले	6101704C006	०	३	०	०	१३	०	१६	१०४
६२	४	निमरेपानी	6101704C007	०	०	०	०	९	०	९	४६
६३	४	भुम्के	6101704C008	७	८	०	०	५	०	२०	१०३
६४	४	डङ्खोला	6101704C009	१२	०	०	०	११	०	२३	१४०
६५	४	सुङ्गरखाल रातेमाटे	6101704C010	०	०	०	०	४५	०	४५	२६०
६६	४	चाल्से मिलडाडा	6101704C011	६	१	०	०	०	०	७	४७
६७	४	बोजीभुम्क	6101704C012	२९	४	०	०	२९	०	६२	३२७
६८	४	जडाम	6101704C013	३६	०	०	०	३०	०	६६	२९३

६९	४	भुडेभावर	6101704C014	३०	०	०	०	७	०	३७	२२५
७०	४	शितलडाडा खुडखुडे	6101704C015	४०	०	०	०	३०	०	७०	४०९
७१	४	रोपेखाली	6101704C016	१५	६	०	०	५०	०	७१	३३४
७२	४	जङ्गडाडा साउनटोल	6101704C017	०	१३	०	०	०	०	१३	६०
७३	४	बजारटोल	6101704C018	०	०	०	०	१३	०	१३	६५
७४	४	बागमारा	6101704C019	०	२७	०	०	०	०	२७	१३९
७५	४	गोट्टीपेसाउने धाक्के	6101704C020	०	१६	०	०	०	०	१६	८३
७६	४	सरेदुला कुदौला	6101704C021	८	०	०	०	७	०	१५	९०
७७	४	कटुसपानी पन्तपुरा	6101704C022	४	०	०	०	४	०	८	५५
७८	४	निराडाडा	6101704C023	१२	०	०	०	११	०	२३	१४०
७९	४	सान्नेघारी	6101704C024	४	०	०	०	४५	०	४९	२६७
८०	४	चाल्सि मिलडाडा	6101704C025	७	८	०	०	५	०	२०	१०३
८१	४	बोजीभुम्क	6101704C026	३०	०	०	०	७	०	३७	२२५
८२	५	पुच्चा रुदेउ	6101705C001	२	०	०	०	३९	०	४१	१६३
८३	५	मायाताल	6101705C002	८	७	१३	०	३७	०	६५	३०६
८४	५	खारेपानी	6101705C003	२२	१	०	०	०	०	२३	१५५
८५	५	धारापानी	6101705C004	२३	०	०	०	०	०	२३	१६२
८६	५	जब्दन	6101705C005	९	७	०	०	११	०	२७	१८३
८७	५	पत्रेनी	6101705C006	०	१७	०	०	१	०	१८	९९
८८	५	खेला	6101705C007	०	५	०	०	१७	०	२२	१३२
८९	५	रेक्वा	6101705C008	०	०	०	०	५५	०	५५	३९४
९०	५	खारगडी	6101705C009	१	३	०	०	०	०	४	३४
९१	५	तल्लो नाउली	6101705C010	३	०	०	०	१०	०	१३	७१
९२	५	मल्लो नाउली	6101705C011	१	०	०	०	१६	०	१७	९७
९३	५	रानागैरा	6101705C012	०	२९	०	०	६	०	३५	२३१
९४	५	गैरीखेत	6101705C013	५	३	०	०	३	०	११	७४
९५	५	माइटोल	6101705C014	५	२६	०	०	५	०	३६	२०९
९६	५	हात्तिखावा	6101705C015	६	३१	०	०	०	०	३७	२११
९७	५	कालिकास्थान	6101705C016	८	१८	०	०	२२	०	४८	३३२
९८	५	सुनारधमला टोल	6101705C017	२०	०	०	०	४	०	२४	१६१
९९	५	धारापानी	6101705C018	०	१४	०	०	५	०	१९	१०७
१००	५	माथिल्लो खारेपानी	6101705C019	३३	०	०	०	०	०	३३	२५१
१०१	५	तल्लो सिम	6101705C020	२	३	०	०	१०	०	१५	७१
१०२	५	माथिल्लो सिम	6101705C021	०	१६	०	०	२	०	१८	१४०
१०३	६	झ्यालेकाडा	6101706C001	०	६	०	०	४	०	१०	८१
१०४	६	कोट कुवा	6101706C002	१	०	०	०	६	०	७	३५
१०५	६	ओखलढङ्गा	6101706C003	०	१६	०	०	०	०	१६	८३
१०६	६	बाजपानी	6101706C004	०	९	०	०	२५	०	३४	१८०
१०७	६	कोइरालबास	6101706C005	०	१६	०	०	०	०	१६	७९
१०८	६	रातामाटा	6101706C006	०	८	०	०	०	०	८	४५
१०९	६	केराबारी	6101706C007	१२	०	०	०	०	०	१२	६३
११०	६	कासेगडा	6101706C008	२	०	०	०	३	०	५	३२
१११	६	सालटाकुरा	6101706C009	२	३	०	०	०	०	५	३०
११२	६	ओटपोखरी	6101706C010	०	०	०	०	५	०	५	१५
११३	६	चौकुने लेक	6101706C011	०	६	०	०	०	०	६	३७
११४	६	तल्लो खोप्रे	6101706C012	६	१	०	०	७	०	१४	८२

११५	६	मल्लो खोप्री	6101706C013	३	१	०	०	७	०	११	५५
११६	६	साउने मास्केटोल	6101706C014	१५	१२	०	०	०	०	२७	१९८
११७	६	देवकोटा दलामी टोल	6101706C015	७	१८	०	०	२२	०	४७	२८७
११८	६	झकमके	6101706C016	१५	०	०	०	२३	०	३८	२०५
११९	६	बिउरानि	6101706C017	१	०	०	०	५	०	६	३०
१२०	६	तल्लो भावर	6101706C018	७	०	०	०	१७	०	२४	५४
१२१	६	माथिल्लो भावर	6101706C019	७	०	०	०	३४	०	४१	३१७
१२२	६	मुलकुलो टोल	6101706C020	१	०	०	०	७	०	८	५८
१२३	६	भिन्निबन र छिपछिपे	6101706C021	४	१	०	०	१९	०	२४	१२८
१२४	६	पारी साउने टोल	6101706C022	०	३	०	०	०	०	३	१४
१२५	६	पारी साउने टोल	6101706C023	०	१	०	०	०	०	१	५
१२६	६	पारी साउने टोल	6101706C024	५	१	०	०	०	०	६	३२
१२७	६	पारी साउने टोल	6101706C025	६	०	०	०	०	०	६	३७
१२८	६	झकमके	6101706C026	०	०	०	०	१	०	१	५
१२९	६	झकमके	6101706C027	०	०	०	०	१	०	१	५
१३०	६	साउने दलामी टोल	6101706C028	०	४	०	०	०	४	४	२१
१३१	६	साउने दलामी टोल	6101706C029	०	४	०	०	०	०	४	१५
१३२	६	साउने दलामी टोल	6101706C030	०	१	०	०	०	०	१	८
१३३	६	साउने दलामी टोल	6101706C031	०	१	०	०	०	०	१	५
१३४	६	साउने दलामी टोल	6101706C032	०	१	०	०	०	०	१	६
१३५	६	साउने दलामी टोल	6101706C033	०	१	०	०	०	०	१	२
१३६	६	साउने दलामी टोल	6101706C034	१	१	०	०	०	०	२	२०
१३७	६	साउने दलामी टोल	6101706C035	०	२	०	०	०	०	२	९
१३८	६	साउने दलामी टोल	6101706C036	०	०	०	०	२	०	२	१५०
१३९	६	साउने दलामी टोल	6101706C037	०	०	०	०	१	०	१	८
१४०	६	साउने दलामी टोल	6101706C038	०	०	०	०	२	०	२	१०
१४१	६	साउने दलामी टोल	6101706C039	०	०	०	०	२	०	२	८०
१४२	६	साउने दलामी टोल	6101706C040	०	०	०	०	४	०	४	२१
१४३	६	साउने दलामी टोल	6101706C041	२	०	०	०	०	०	२	१४
१४४	६	साउने दलामी टोल	6101706C042	०	०	०	०	१	०	१	६
१४५	६	साउने दलामी टोल	6101706C043	०	०	०	०	१	०	१	९
१४६	६	तल्लो साउने	6101706C044	२	०	०	०	०	०	२	११
१४७	६	तल्लो साउने	6101706C045	१	०	०	०	०	०	१	९
१४८	६	तल्लो साउने	6101706C046	०	०	०	०	३	०	३	१४
१४९	६	तल्लो साउने	6101706C047	०	०	०	०	१	०	१	१२
१५०	६	डाडाखेत	6101706C048	०	०	०	०	१	०	१	११
१५१	६	डाडाखेत	6101706C049	०	०	०	०	२	०	२	११
१५२	६	डाडाखेत	6101706C050	०	०	०	०	२	०	२	१२
१५३	६	डाडाखेत	6101706C051	०	१	०	०	०	०	१	५
१५४	६	डाडाखेत	6101706C052	०	२	०	०	०	०	२	९
१५५	६	कोईगाड	6101706C053	०	०	०	०	४	०	४	२२
१५६	६	डाडाखेत	6101706C054	०	०	०	०	३	०	३	१४
१५७	६	डाडाखेत	6101706C055	०	०	०	०	१	०	१	९
१५८	६	डाडाखेत	6101706C056	०	०	०	०	१	०	१	८
१५९	६	डाडाखेत दलित टोल	6101706C057	४	०	०	०	०	०	४	२३
१६०	६	डाडाखेत	6101706C058	०	०	०	०	१	०	१	५

१६१	६	डाडाखेत	6101706C059	३	०	०	०	५	०	८	३६
१६२	६	डाडाखेत	6101706C060	०	०	०	०	१	०	१	३
१६३	६	झकमके १	6101706C061	६	०	०	०	०	०	६	१७
१६४	६	झकमके ३	6101706C062	२	०	०	०	०	०	२	२११
१६५	६	झकमके ४	6101706C063	१	०	०	०	०	०	१	४
१६६	६	झकमके	6101706C064	१	०	०	०	०	०	१	४
१६७	६	झकमके	6101706C065	०	०	०	०	१	०	१	४
१६८	६	झकमके	6101706C066	०	०	०	०	४	०	४	२४
१६९	६	झकमके	6101706C067	१	०	०	०	०	०	१	८
१७०	६	आउंजि टोल	6101706C068	३	०	०	०	०	०	३	१६
१७१	६	आउंजि टोल २	6101706C069	१	०	०	०	०	०	१	८
१७२	६	आउंजि टोल	6101706C070	३	०	०	०	१	०	४	१९
१७३	६	झकमके	6101706C071	१	०	०	०	१	०	२	६
१७४	६	आउंजि टोल	6101706C072	१	०	०	०	०	०	१	४
१७५	६	झकमके	6101706C073	०	०	०	०	२	०	२	११
१७६	६	झकमके	6101706C074	१	१	०	०	०	०	२	११
१७७	६	झकमके	6101706C075	१	०	०	०	०	०	१	११
१७८	६	झकमके	6101706C076	०	०	०	०	१	०	१	४
१७९	६	साउने दलामी टोल	6101706C077	०	२	०	०	०	०	२	८
१८०	६	साउने दलामी टोल	6101706C078	०	२	०	०	०	०	२	८
१८१	६	झ्यालेकाडा	6101706C079	१	११	०	०	०	०	१२	६३
१८२	६	साउने दलामी टोल	6101706C080	०	३	०	०	०	०	३	२०
१८३	७	बाहुनबाडी	6101707C001	१२	०	०	०	१०	०	२२	१५९
१८४	७	खन्याताल	6101707C002	१५	०	०	०	०	०	१५	७६
१८५	७	खन्याताल	6101707C003	१५	०	०	०	०	०	१५	७५
१८६	७	शान्तिनगर	6101707C004	४	०	०	०	१३	०	१७	१०१
१८७	७	ज्युनारीताल	6101707C005	१४	०	०	०	३७	०	५१	३९९
१८८	७	साझकाडा	6101707C006	६	६	०	०	०	०	१२	९२
१८९	७	डाव	6101707C007	०	०	०	०	७	०	७	४१
१९०	७	बासपानी सिमखेत	6101707C008	२२	०	०	०	८	०	३०	१६४
१९१	७	सान्नेघारी	6101707C009	७	७	०	०	११	०	२५	१०७
१९२	७	डाडा टोल	6101707C010	१२	२	०	०	२	०	१६	१०१
१९३	७	राईसाल	6101707C011	८	१७	०	०	०	०	२५	९१
१९४	७	रिमाल टोल	6101707C012	०	०	३	०	२०	०	२३	११५
१९५	७	धमला टोल	6101707C013	०	०	०	०	१०	०	१०	६५
१९६	७	रान टोल	6101707C014	५	०	०	०	४०	०	४५	२७६
१९७	७	कालिकास्थान	6101707C015	३	०	०	०	३०	०	३३	१९८
१९८	७	सिमकुन्टा	6101707C016	१६	०	०	०	१६	०	३२	२०५
१९९	७	अमलाटाकुरा	6101707C017	०	०	९	०	२	०	११	६२
२००	७	कोशीकाडा	6101707C018	४	०	०	०	०	०	४	२३
२०१	७	कोलागाड	6101707C019	२	६	०	०	३	०	११	५०
२०२	७	कोलागाड न्याउरे	6101707C020	२	७	०	०	३	०	१२	४६
२०३	७	कोलागाड	6101707C021	१	२	०	०	०	०	३	२०
२०४	७	बररुख टोल	6101707C022	६	०	०	०	६	०	१२	९२
२०५	७	बररुख टोल २	6101707C023	४	०	०	०	५	०	९	७१
२०६	७	पोखरी	6101707C024	८	०	०	०	९	०	१७	१०१

२०७	७	भेरी लाग्रे	6101707C025	२	१	०	०	८	०	११	७३
२०८	७	भेरी लाग्रे	6101707C026	४	५	०	०	०	०	९	४९
२०९	७	भेरी लाग्रे	6101707C027	११	०	०	०	०	०	११	७२
२१०	७	भेरी लाग्रे	6101707C028	४	०	०	०	३	०	७	४२
२११	७	भेरी लाग्रे	6101707C029	३	०	०	०	३	०	६	५२
२१२	७	भेरी लाग्रे	6101707C030	६	०	०	०	२	०	८	६२
२१३	७	भेरी लाग्रे	6101707C031	५	०	०	०	४	०	९	५५
२१४	७	भेरी लाग्रे	6101707C032	५	०	०	०	१०	०	१५	९०
२१५	७	भेरी लाग्रे	6101707C033	२	२	०	०	५	०	९	५४
२१६	७	डाडापनाला	6101707C034	०	०	०	०	१	०	१	५
२१७	७	कालिकास्थान	6101707C035	२१	२	५	०	७	०	३५	२३०
२१८	७	डाडाखेत	6101707C036	०	०	०	०	७	०	७	५१
२१९	८	बत्तिस पुतली	6101708C001	३	०	०	०	१०	०	१३	७२
२२०	८	दोगाडे	6101708C002	१	०	०	०	१६	०	१७	११७
२२१	८	किथोरे	6101708C003	३	८	०	०	०	०	११	६१
२२२	८	किथोरे	6101708C004	४	६	०	०	१०	०	२०	१०२
२२३	८	बिशालबजार	6101708C005	१०	५	०	०	१३३	२	१५०	७५०
२२४	८	ढकाल टोल	6101708C006	५	०	०	०	१	०	६	४३
२२५	८	टुप्पाघर टोल	6101708C007	९	०	०	०	१	०	१०	८९
२२६	८	गैरीखेत टोल	6101708C008	३९	०	०	०	२	०	४१	२३८
२२७	८	भट्टसरा	6101708C009	०	२१	०	०	७	०	२८	१८०
२२८	८	तल्लोभाम्ले पारी	6101708C010	५	०	०	०	०	०	५	३२
२२९	८	तल्लो भाम्ले	6101708C011	२०	०	०	०	०	०	२०	११७
२३०	८	बिउरानी	6101708C012	७	०	०	०	२१	०	२८	१६८
२३१	८	शहकारीचोक	6101708C013	०	०	०	०	९	०	९	५४
२३२	८	मिलनचोक	6101708C014	०	१	०	०	२१	०	२२	१२०
२३३	८	मिलनचोक	6101708C015	०	०	०	०	२४	०	२४	१२२
२३४	८	खारेडाडा	6101708C016	७	०	०	०	२	०	९	५८
२३५	८	मट्टसरा १	6101708C017	०	०	०	०	१२	०	१२	५४
२३६	८	बसन्तपुर	6101708C018	०	०	०	०	१५	०	१५	८५
२३७	८	बसन्तपुर २	6101708C019	७	०	०	०	१५	०	२२	१०७
२३८	८	चाल्नेमुल	6101708C020	२	०	०	०	४	०	६	४०
२३९	८	चाल्नेमुल २	6101708C021	०	०	०	०	२	०	२	१७
२४०	८	बत्तिस पुतली	6101708C022	३	०	०	०	१४	०	१७	१२०
२४१	९	कणालीछाल टोल	6101709C001	१३	०	०	०	२४	०	३७	२०५
२४२	९	दोभान टोल	6101709C002	३	०	०	०	१४	०	१७	८९
२४३	९	भेरीछाल	6101709C003	१३	०	०	०	२४	०	३७	२२२
२४४	९	डाडा टोल	6101709C004	६७	०	०	०	८	०	७५	४७१
२४५	९	राजीगौडा	6101709C005	०	०	०	०	०	३८	३८	२५३
२४६	९	पाल बजार	6101709C006	१७	१	०	०	१२	०	३०	१६३
२४७	९	भेरीछाल	6101709C007	४०	०	०	०	२७	०	६७	४८७
२४८	९	ज्ञानोदय टोल	6101709C008	१४	०	०	०	१	०	१५	९९
२४९	९	बिरगौडा (ख)	6101709C009	२०	०	०	०	६	०	२६	२०१
२५०	९	बसन्ती	6101709C010	७	१०	०	०	२३	०	४०	२०६
२५१	९	बसन्ती कोकली	6101709C011	२	०	०	०	१४	०	१६	१२२
२५२	९	भालुखोला	6101709C012	१५	१	०	०	०	०	१६	९४

२५३	९	फाडेगडा	6101709C013	४	३	०	०	९	०	१६	११६
२५४	९	राग	6101709C014	१	१७	०	०	१	०	१९	१४६
२५५	९	राग (ख)	6101709C015	२	२०	०	०	३	०	२५	१५८
२५६	१०	बिरगौडा क	6101710C001	१९	०	०	०	३	०	२२	१८२
२५७	१०	देबिस्थान	6101710C002	७३	०	०	०	२५	०	९८	५२३
२५८	१०	बाहुनटोल	6101710C003	६	०	०	०	२७	०	३३	२१३
२५९	१०	गोजि	6101710C004	२५	०	०	०	१५	०	४०	२४१
२६०	१०	चाल्स्बाडा	6101710C005	१५	०	०	०	१०	०	२५	१८५
२६१	१०	तल्लो केवडी	6101710C006	१६	०	०	०	०	०	१६	७०
२६२	१०	सिम एकलेगडा	6101710C007	२०	०	०	०	१४	०	३४	१९०
२६३	१०	सिङ्गारीताल	6101710C008	१०	०	०	०	२०	०	३०	१६२
२६४	१०	अमलाटकुरा (ख)	6101710C009	५	०	०	०	१८	०	२३	१४१
२६५	१०	बिष्टोल	6101710C010	०	०	०	०	१४	०	१४	६९
२६६	१०	नयाबजार	6101710C011	९	०	०	०	२१	०	३०	१८०
२६७	१०	बिष्टोल (ख)	6101710C012	३	०	०	०	१४	०	१७	९६
२६८	१०	अमलाटकुरा (क)	6101710C013	९	५	०	०	११	०	२५	१५९
२६९	१०	थापाटोल	6101710C014	२५	०	०	०	३	०	२८	१७५
२७०	१०	सिङ्गारेबाडा	6101710C015	२८	०	०	०	१७	०	४५	२०८
२७१	१०	कालिका टोल	6101710C016	१७	०	०	०	३०	०	४७	२३२
		<b>जम्मा</b>		<b>१६५५</b>	<b>१०३२</b>	<b>३०</b>	<b>०</b>	<b>२५५७</b>	<b>४४</b>	<b>५३१४</b>	<b>३१४९७</b>

स्थानीय तहको नाम: चौकुने  
जिल्ला: सुर्खेत  
प्रदेश: कर्णाली  
जलाधारक्षेत्रको नाम: मध्य कर्णाली

कोड नं.: ६

**अनुसूची-३: बिद्यमान खानपानी तथा सरसफाइ योजनाहरूको विस्तृत विवरण फारम**

**TA-2: बिद्यमान खानपानी योजनाहरूको सुबिधास्तर र संरचनागत विवरण फारम**

क्र.स.	योजनाको नाम	वडा नं.	योजनाको कोड नं.	योजनामा प्रयोग भएको स्रोतको विवरण	सुबिधा स्तर बर्गिकरण				योजनामा संरचना सम्बन्धि विवरण								
					परिमाणका आधारमा (लि/से)	पहुँचका आधारमा		गुणस्तरका आधारमा	विश्वसनीयता का आधारमा	Intake	Collection chamber (CC)	WASH out	Crossing	Interruption chamber	Flow Regulating Chamber (FRC)	Taps	Others
						सार्वजनिक धारा	धारा										
१	जिउनारीताल खापायो	७	61009001	कोलगाड खोला, सिम मूल, कल्ले छेदा, जुकेपानी	०.५	सार्वजनिक		३	३	१	०	०	०	०	०	१०	१
२	भामले खापायो	८	61009002	भाम्ले मूल	१.		निजि	३	३	१	०	०	०	०	०	५२	१
३	भित्रीबन खापायो	६	61009003	भित्रीबन मूल	०.२	सार्वजनिक		३	३	१	१	०	०	०	०	५	१
४	कोइरालाबास खापायो	६	61009004	गडुल पानी, खानी खोला, तल्केघारी, गुम्रा पानी, रावत खोला, पयुपानी, सानो पानी	०.५	सार्वजनिक		३	३	१	०	०	०	०	०	१२	७
५	गडुल खापायो	६	61009007	गडुल गैरा मूल	१.	सार्वजनिक		३	३	१	१	०	०	०	०	१	०
६	झैलेकाँडा खापायो	६,७,८	61009008	बिरे खोला	०.८	सार्वजनिक		३	३	१	१	०	०	०	०	११७	२
७	राग खापायो	९	61009010	राग खोला	०.५	सार्वजनिक		३	३	१	०	०	०	०	०	५	०
८	थापाथली खापायो	३	61009011	थापाथली	०.५		निजि	३	३	१	१	०	०	०	०	३६	३
९	कोलगडा खापायो	८	61009012	सानी मूल	०.२	सार्वजनिक		३	३	१	०	०	०	०	०	१०	१
१०	लाम्काने खापायो	३	61009013	पधेरो खोला	१.		निजि	३	३	१	०	०	०	०	०	२१	२
११	मौरिबन भित्रीबन धौलिखाया ख	३	61009014	घट्टेपानी	१.		निजि	३	३	१	१	०	०	०	०	४०	४
१२	राग दोश्रो खापायो	९	61009015	लाहुरे मूल	०.८	सार्वजनिक	निजि	३	३	१	१	०	१	०	०	५	१
१३	जलुके खापायो	२	61009016	जुल्की मूल	१.५		निजि	३	३	१	१	०	०	०	०	८	१
१४	केलाबोट खापायो	१	61009017	केलाबोट मूल	०.२५	सार्वजनिक		३	३	१	०	०	०	०	०	३	१

१५	बडासैन खापायो	१	61009018	किमिला रुखा	१.		निजि	३	३	१	१	०	०	०	०	६५	१	
१६	सोइतेठाडा नाउली खापायो	४	61009019	नाउलि बिजौरा मूल	१.		निजि	३	३	१	१	०	०	०	०	९४	१	
१७	जडम खापायो	४	61009020	कोप्चे खोला	१.	सार्वजनिक		३	३	१	०	०	०	०	०	३	१	
१८	मायाताल तोस्रा खापायो	५	61009021	मायाताल	४.		निजि	३	३	१	१	०	०	०	०	२४२	५	
१९	ताम्धारा नाउली खापायो	५	61009022	तामधरा	३.५	सार्वजनिक		३	३	१	१	०	०	०	०	५	१	
२०	हल्दुखेत खापायो	३	61009023	खैरेनी	१.		निजि	३	३	१	०	०	०	०	०	२३	१	
२१	तोस्रा माबि खापायो	५	61009025	बुकेसिम मूल	०.५	सार्वजनिक		३	३	१	०	०	०	०	०	१	१	
२२	गज्यांग खापायो	३	61009027	गज्यांग मूल	०.५		निजि	३	३	१	०	०	०	०	०	३०	१	
२३	बेसिधारा खापायो	३	61009028	बेसी मूल	३.		निजि	३	३	१	०	०	०	०	०	१२	१	
२४	सिमलखेत खापायो	३	61009029	आम्पानी	०.५		निजि	३	३	१	१	०	०	०	०	३५	२	
२५	सिमलधार उमावि खापायो	३	61009031	सिमलधरा	०.५		निजि	३	३	१	१	०	०	०	०	१९	१	
२६	रन खापायो	७	61009032	तल्लो सिम	०.५	सार्वजनिक		३	३	१	१	०	०	०	०	५	१	
२७	साजकाँडा खापायो	७	61009033	सिम सिम पानी	१.	सार्वजनिक		३	३	१	०	०	०	०	०	२	१	
२८	केबडी खापायो	१०	61009034	सिम पानी	०.२	सार्वजनिक		३	३	१	०	०	०	०	०	६	१	
२९	डाब खापायो	७	61009035	मेलरुख मूल	१.	सार्वजनिक		३	३	१	०	०	०	०	०	१२	१	
<b>जम्मा</b>									<b>८७</b>	<b>८७</b>	<b>२९</b>	<b>१४</b>	<b>०</b>	<b>१</b>	<b>०</b>	<b>०</b>	<b>८७९</b>	<b>४५</b>

स्थानीय तहको नाम: चौकुने कोड नं.: ६  
जिल्ला: सुर्खेत  
प्रदेश: कर्णाली  
जलाधारक्षेत्रको नाम: मध्य कर्णाली

**अनुसूची-४: बिद्यमान खानघानी तथा सरसफाइ योजनाहरुको विस्तृत विवरण फारम**

**SA-7: बिद्यमान खानघानी योजनाहरुको सामाजिक तथा संस्थागत विवरण फारम**

क्र.स.	योजनाको नाम	वडा नं.	जानकारीको कोड नं.	टोलहरुको नाम	लाभान्वित घरधुरी सम्बन्धि विवरण				उपनायका समिति	मर्मत-सम्भार			वागा शलक	जावक साधारण	जानकारीको किराकलापामा	खाता संरक्षण		
६	झैलेकाँडा खापायो	६,७,८	61009008	चल्मी	२०	०	०	०	१५	०	३५	गठन भयको	छैन	छैन	छैन	छैन	छैन	छैन

२८	केबडी खापायो	१०	61009034	केबडी	०	०	०	०	४६	०	४६	गठन भयको	छैन	छैन	छैन		छैन	छैन	छैन	छैन
----	--------------	----	----------	-------	---	---	---	---	----	---	----	----------	-----	-----	-----	--	-----	-----	-----	-----

स्थानीय तहको नाम: चौकुने कोड नं.: ६  
जिल्ला: सुर्खेत  
प्रदेश: कर्णाली  
जलाधारक्षेत्रको नाम: मध्य कर्णाली

**अनुसूची-५: बिद्यमान योजनाहरूको विवरण**

**SA-8: बिद्यमान कुलो सिंचाइ योजनाहरूको मुख्य विवरण फारम**

क्र.स.	योजनाको नाम	वडा नं.	योजनाको कोड नं.	योजनाको प्रकार	लाभान्वित घरधुरी सम्बन्धि विवरण							जनसंख्या	सेवा क्षेत्र		योजना सम्पन्न भएको बर्ष	योजना संचालन अवस्था	सहयोगी निकाय
					दरिद्र	जन्जाती	नेवार	मुस्लिम	बाहुमण/क्षेत्री/स न्यासी	अन्य	जम्मा		क्षेत्रफल (रोपनी)	मुख्य खेतहरूको नाम			
१	सिस्रेरी सिंचाइ योजना	१	6101701ECI07	क्यानल	०	०	०	०	२२	०	२२	११२	१६०	सिस्रे खेत	२०७०	आसिक रुपमा चलेको	गापा र गरिबि निबारण कोष
२	काँडेरुख सिंचाइ योजना	१	6101701ECI08	क्यानल	०	०	०	०	३०	०	३०	१५३०	२४०	तल्लोगैरा माथलोगैरा	२०७०	राम्ररी चलेको	गापा र गरिबि निबारण कोष
३	सल्लेपानि सिंचाइ योजना	१	6101701ECI09	क्यानल	०	०	०	०	१३	०	१३	६६	१५०	केलाडि च्यूरीखेत	२०७४	आसिक रुपमा चलेको	गापा
४	ठाडोखोला सिंचाइ योजना	१	6101701ECI04	क्यानल	०	१०	०	०	२	०	१२	६१	८०	माथिल्लो पोखरे,तल्लो पोखरे	२०७५	राम्ररी चलेको	प्रदेश सरकार
५	गैलुखोला सिंचाइ योजना	१	6101701ECI05	क्यानल	०	१६	०	०	४	०	२०	१०२	१५०	शान्तिनगर माथिल्लो पोखरे,तल्लो पोखरे	२०७८	राम्ररी चलेको	प्रदेश सरकार
६	बेतेनी सिंचाइ योजना	१	6101701ECI06	क्यानल	०	४	०	०	०	०	४	२०	५०	सालघारी खेत	२०७०	राम्ररी चलेको	स्थानिय सरकार
७	देवल सिंचाई कुलो योजना	१	6101701ECI01	क्यानल	७	५	०	०	८	०	२०	१०२	१५०	देवल खेत	२०७८	राम्ररी चलेको	प्रदेश सरकार
८	पाल्पाघाट सिंचाई कुलो योजना	१	6101701ECI02	क्यानल	७	०	०	०	२	०	९	४५	५००	पालपाघाट खेत	२०७६	बन्द भएको	स्थानिय सरकार
९	ठुलोखोला सिंचाइ योजना	१	6101701ECI03	क्यानल	१४	५	०	०	१९	०	३८	१९४	६००	धामिसैन	२०७८	आसिक रुपमा चलेको	गापा
१०	कुन्टा सिंचाइ योजना	२	6101702ECI07	क्यानल	३	५	०	०	१०	०	१८	९१	१२०	कुन्टाखेत	२०७८	राम्ररी चलेको	वडा
११	लम्बु सिंचाइ योजना	२	6101702ECI06	क्यानल	४	२	८	०	५	०	१९	९६	५२०	लम्बु खेत	२०७८	राम्ररी चलेको	प्रदेश सरकार
१२	बराल खेत सिंचाइ योजना	२	6101702ECI07	क्यानल	५	२	०	०	१०	०	१७	८६	२५०	बरालखेत	२०७८	राम्ररी चलेको	प्रदेश सरकार
१३	बोला रान्खाया सि.कु.	२	6101702ECI01	क्यानल	६	०	०	०	२०	०	२६	१३२	२००	बोलाखेत कुना	२०७३	आसिक रुपमा चलेको	जिआइ जेट
१४	लामकाने बृहत सि.कु.	३	6101703ECI01	क्यानल	०	१६	०	०	०	०	१६	८२	१५०	लामकाने खेत	२०७८	राम्ररी चलेको	प्रदेश सरकार
१५	मौरिवन पारी कुलो	३	6101703ECI05	क्यानल	१	०	०	०	७	०	८	४०	२०	मौरीबन खेत	२०७५	आसिक रुपमा चलेको	स्थानिय तह
१६	मौरीबन सिंचाइ कुलो	३	6101703ECI05	क्यानल	०	४	०	०	१८	०	२२	११२	२००	मौरीबन खेत	२०७८	राम्ररी चलेको	प्रदेश सरकार
१७	बेथखोला सिंचाइ योजना	३	6101703ECI03	क्यानल	१	६	०	०	०	०	७	३५	५०	बेतखोला खेत	२०७६	बन्द भएको	गापा
१८	कैनपानि बेतान सिंचाइकुलो	३	6101703ECI04	क्यानल	१	४	०	०	०	०	५	२५	५०	कायपानी बेतन खेत	२०७५	आसिक रुपमा चलेको	गापा

१९	भित्री बन सिंचाइ कुलो योजना	३	6101703ECI02	क्यानल	०	४	०	०	१	०	५	२५	५०	भित्री वन खेत	२०७८	राम्ररी चलेको	प्रदेश सरकार
२०	बासुधारा सिंचाइ योजना	४	6101704ECI18	क्यानल	३	०	०	०	५	०	८	४०	६०	बासुधारा	२०७६	आंसिक रुपमा चलेको	गापा
२१	चाउरीखेत सिंचाइ योजना	४	6101704ECI06	अन्य	१	०	०	०	८	०	९	४४	७०	चाउरीखेत	२०७५	आंसिक रुपमा चलेको	गापा
२२	बाच्छेमिड सिंचाइ योजना	४	6101704ECI08	अन्य	०	०	०	०	८	०	८	४०	४५	बाच्छेमिड डुवाड-खोला	२०७६	आंसिक रुपमा चलेको	गापा
२३	कराईचे सिंचाइ योजना	४	6101704ECI07	अन्य	०	०	०	०	५	०	५	२३	१२०	कराईचे	२०७८	राम्ररी चलेको	गापा
२४	कोप्चेखोला जडाम सिंचाइ योजना	४	6101704ECI04	क्यानल	२०	१	०	०	०	०	२१	१०३	२००	जडाम	२०७९	राम्ररी चलेको	भकारी
२५	गिट्टिपपसाउने सिंचाइ योजना	४	6101704ECI15	क्यानल र पोखरी	०	०	०	०	१०	०	१०	५१	४५	गिट्टिपपसाउने खेत	२०७४	राम्ररी चलेको	गापा
२६	डड-खोला झाला सिंचाइ योजना	४	6101704ECI01	क्यानल	१३	७	०	०	३६	०	५६	२८०	७००	झाल	२०५८	आंसिक रुपमा चलेको	गापा
२७	ग्वामवाडे सिंचाइ योजना	४	6101704ECI02	अन्य	१२	०	०	०	४	०	१६	८७	१००	ग्वामवाडे	२०७६	आंसिक रुपमा चलेको	प्रधानमन्त्रि रोजगार
२८	सिम कासिगाउ सिंचाइ योजना	४	6101704ECI10	अन्य	०	१०	०	०	६२	०	७२	३६५	४००	बोझि कासिगाउ	२०७७	आंसिक रुपमा चलेको	सिंचाइ बिभाग
२९	कोरे सात्रेघारी सिंचाइ योजना	४	6101704ECI12	अन्य	५	०	०	०	२०	०	२५	१२५	२५०	कोरे सात्रेघारी	२०७६	आंसिक रुपमा चलेको	गापा
३०	नाउलि सिंचाइ योजना	४	6101704ECI11	अन्य	४०	०	०	०	४५	०	८५	४३२	६००	चात्सिकोरे	२०७६	राम्ररी चलेको	गापा
३१	धाक्के सिंचाइ योजना	४	6101704ECI13	क्यानल	०	१	०	०	४	०	५	२५	८०	धाक्के खेत	२०७७	राम्ररी चलेको	गापा
३२	कराले सिंचाइ योजना	४	6101704ECI05	Other	०	०	०	०	२५	०	२५	१२७	३००	कराले	२०७८	आंसिक रुपमा चलेको	प्रदेश सरकार
३३	भुम्क शिवनगर सिंचाइ योजना	४	6101704ECI09	क्यानल	८	०	०	०	३३	०	४१	२०६	९००	भुम्क	२०७६	राम्ररी चलेको	सिंचाइ बिभाग
३४	डड-खोलाभुडेभावर सिंचाइ योजना	४	6101704ECI03	क्यानल	१०६	१५	०	०	७१	०	१९२	९७९	१७९०	भुडेभावर खेत	२०५५	आंसिक रुपमा चलेको	गापा
३५	भुम्के धाक्के जल उपभोक्ता	४	6101704ECI16	क्यानल	०	७	०	०	१३	०	२०	१०२	३००	भुम्क खेत	२०७३	राम्ररी चलेको	उर्जा बिकास
३६	निमारेपानी सिंचाइ योजना	४	6101704ECI14	क्यानल र पोखरी	०	५	०	०	०	०	५	२५	५०	निमारे खेत	२०६८	राम्ररी चलेको	गापा
३७	थापाटोल सिंचाइ पोखरी	५	6101705ECI10	अन्य	६	११	०	०	०	०	१७	८६	१२०	मायाताल खेत	२०७६	राम्ररी चलेको	गापा
३८	धारापानी सिंचाइ योजना	५	6101705ECI11	क्यानल र पोखरी	०	५	०	०	०	०	५	२५	७०	माथिल्लो धारापानि खेत	२०७४	आंसिक रुपमा चलेको	गापा
३९	सिमखोला सिंचाइ कुलो	५	6101705ECI07	क्यानल	२	३	०	०	९	०	१४	७१	११५	सिमखेत	२०४०	आंसिक रुपमा चलेको	गापा
४०	जब्देन सिंचाइ कुलो	५	6101705ECI09	क्यानल र पोखरी	५	५	०	०	८	०	१८	९१	४०	जब्देन खेत	२०७५	आंसिक रुपमा चलेको	गापा
४१	कसेरा सिंचाइ कुलो	५	6101705ECI08	क्यानल र पोखरी	५२	०	०	०	०	०	५२	२६५	२१०	कसेरा	२०६०	आंसिक रुपमा चलेको	गापा
४२	गैरीखेत सिंचाइ योजना	५	6101705ECI04	अन्य	८	८	०	०	३	०	१९	९६	१७०	गैरीखेत	२०७५	आंसिक रुपमा चलेको	गापा
४३	माथिल्लो नाउली सिंचाइ योजना	५	6101705ECI03	क्यानल	१	०	०	०	१६	०	१७	८६	१०५	शालघरी खेत	२०७५	राम्ररी चलेको	गापा
४४	अशुरेनि सिंचाइकुलो	५	6101705ECI06	क्यानल	०	४	०	०	६	०	१०	५१	१२०	धारापानि खेत	२०७६	राम्ररी चलेको	गापा

४५	पत्रेनी सिंचाइ योजना	५	6101705ECI02	क्यानल र पोखरी	०	५	०	०	०	०	५	३५	५०	गैरीखेत	२०६४	बन्द भएको	जिआइ जेट
४६	पुनटोल पोखरी निर्माण	५	6101705ECI01	क्यानल र पोखरी	२	८	०	०	०	१०	५१	३६	३६	पुन खेत	२०७५	आंसिक रुपमा चलेको	सिंचाइ बिभाग
४७	खारेपानी सिंचाइ योजना	५	6101705ECI05	क्यानल	८४	०	०	०	०	८४	४२३	३००	३००	खारेपानि खेत	२०६४	आंसिक रुपमा चलेको	सिंचाइ बिभाग
४८	तल्लो नाउली सिंचाइ योजना	५	6101705ECI07	क्यानल	३	०	०	०	१०	०	१३	६६	१५०	तल्लो नाउलि खेत	२०७५	राम्ररी चलेको	गापा
४९	भित्री बन सिंचाइ कुलो योजना	६	6101706ECI13	क्यानल	६	०	०	०	९	०	१५	७६	१००	भिन्न वन खेत	२०७८	राम्ररी चलेको	प्रदेश सरकार
५०	जुम्ल्यामुल डाँडाखेत सिंचाइ योजना	६	6101706ECI12	क्यानल	३०	२	०	०	८	०	४०	२०४	१५०	तल्लो डाँडाखेत	२०७६	राम्ररी चलेको	प्रदेश सरकार
५१	जुम्ल्यामुल माथिल्लो डाँडाखेत सिंचाइ योजना	६	6101706ECI11	क्यानल	५	१५	०	०	२०	०	५०	२५५	२४०	माथिल्लो डाँडाखेत	२०७६	राम्ररी चलेको	प्रदेश सरकार
५२	सुन्तला बगैचा सिंचाइ कुलो	६	6101706ECI10	क्यानल	९	११	०	०	१४	०	३४	१७४	२००	चुगा खेत	२०७७	राम्ररी चलेको	प्रदेश सरकार
५३	माटेमुल सिमखेत सिंचाइकुलो	६	6101706ECI09	क्यानल	९	११	०	०	१४	०	३४	१७६	२५०	सिमलखेत	२०५२	राम्ररी चलेको	गाविस
५४	जुकेधारा तल्लोखेत सिंचाइकुलो	६	6101706ECI08	क्यानल	०	३	०	०	३	०	६	३०	२०	तल्लोखेत	२०२८	राम्ररी चलेको	आफै
५५	घट्टेकुलो सिंचाइ योजना	६	6101706ECI07	क्यानल	०	०	०	०	२	०	२	१२	१५	खोलाखेत	२०२८	राम्ररी चलेको	आफै
५६	सिमलखेत सिंचाइकुलो	६	6101706ECI06	क्यानल	०	०	०	०	३	०	३	१५	१५	सिमलखेत	२०६८	राम्ररी चलेको	अर अर एन
५७	राउटेडाँडा मिथल्लो भावर सिंचाइकुलो	६	6101706ECI05	क्यानल	२	११	०	०	२	०	१५	७६	७८	भावर	२०७७	राम्ररी चलेको	प्रदेश सरकार
५८	मुलखोल सिंचाइकुलो	६	6101706ECI04	क्यानल	१०	०	०	०	२२	०	३२	१६३	१२४	जडियाम	२०७७	राम्ररी चलेको	प्रदेश सरकार
५९	इजार सिंचाइकुलो	६	6101706ECI03	क्यानल	०	७	०	०	३४	०	४१	२०९	२१०	माथिल्लो भावर	२०७७	आंसिक रुपमा चलेको	गापा
६०	बुढाखोला साउने सिंचाइकुलो	६	6101706ECI02	क्यानल	२०	४५	०	०	९	०	७४	३७०	१०००	साउने डाँडाखेत	२०७७	राम्ररी चलेको	प्रदेश सरकार
६१	भित्री बन सिंचाइ कुलो योजना	६	6101706ECI01	क्यानल	९	०	०	०	१३	०	२२	११२	५००	भिन्न वन खेत	२०७८	राम्ररी चलेको	गापा
६२	अशुरेनि सिंचाइकुलो	६	6101706ECI14	क्यानल	१	११	०	०	०	०	१२	६१	५०	झ्यालेकाँडा	२०७७	राम्ररी चलेको	गापा
६३	सिम सिंचाइकुलो	७	6101707ECI01	क्यानल	१२०	०	०	०	८०	०	२००	१०२०	१०००	नेताचोक कालिकास्थान	२०७८	राम्ररी चलेको	प्रदेश सरकार
६४	खन्याताल सिंचाइ कुलो	७	6101707ECI02	क्यानल	१५	०	०	०	०	०	१५	७६	३०	खन्याताल	२०४०	आंसिक रुपमा चलेको	आफै
६५	सान्नेघारी सिंचाइ योजना	७	6101707ECI03	क्यानल र पोखरी	७	१५	०	०	१२	०	३४	१७५	१७०	सान्नेघारी	२०६५	आंसिक रुपमा चलेको	जि बि स
६६	राइसाल सीचाइ योजना	७	6101707ECI04	क्यानल	६	३५	०	०	७	०	४८	२४४	१२००	राइसाल	२०७८	राम्ररी चलेको	अर अर एन
६७	कोलगाई सिंचाइ नायोज	७	6101707ECI05	क्यानल	५	१५	०	०	६	०	२६	१३५	३००	कोलगाई	२०७८	राम्ररी चलेको	गा पा
६८	बखेत सिंचाइ योजना	७	6101707ECI06	क्यानल	०	०	०	०	३	०	३	१४	४०	बनखेत	२०७६	राम्ररी चलेको	गा पा
६९	बुडीपडे सिंचाइ योजना	८	6101708ECI01	क्यानल	३	३	०	०	९	०	१५	७०	२००	बत्तिसपुतलि	२०७८	राम्ररी चलेको	गापा
७०	बण्डाली खोला सिंचाइ योजना	८	6101708ECI02	क्यानल	०	७	०	०	१	०	८	४०	७०	दोगाडे	२०७५	राम्ररी चलेको	आफै
७१	दोगाडे किथौरे खुर्सानिबारी सिंचाइ योजना	८	6101708ECI03	क्यानल	२३	४८	०	०	३०	०	१०१	५१५	७००	किथौरे खुर्सानि बारी	२०७५	राम्ररी चलेको	सिंचाइ बिभाग
७२	बण्डाली खोला दोगाडे सिंचाइ योजना	८	6101708ECI04	क्यानल	१	५	०	०	११	०	१७	८६	३२१	दोगाडे	२०७५	राम्ररी चलेको	गापा
७३	लामाडम्म कोलागाड सिंचाइ योजना	८	6101708ECI05	क्यानल	४३	०	०	०	४	०	४७	२३९	५४२	ढकालखेत	२०७६	राम्ररी चलेको	भेरीबबै डाइभर्सन

७४	सम्मालडम्म भट्टेसरा सिंचाइ योजना	८	6101708ECI06	क्यानल	२५	३५	०	०	३५	३७	१३२	६७५	३००	किठौरे ,सिल्लिरह, भट्टेसरा	२०७८	राम्ररी चलेको	प्रधानमन्त्रि रोजगार
७५	सडककुलो सिंचाइ योजना	८	6101708ECI07	क्यानल	२०	२५	०	०	५९	०	१०४	५३०	४६०	भट्टेसरा भामले	२०२०	आंसिक रुपमा चलेको	सिंचाइ बिभाग
७६	जिमालबुडे सिंचाइ योजना	८	6101708ECI08	क्यानल	६	१४	०	०	९	०	२९	१४७	४००	भट्टेसरा	२०७८	आंसिक रुपमा चलेको	प्रदेश सरकार
७७	तल्लो भाम्ले सिंचाइ योजना	८	6101708ECI09	क्यानल	४७	०	०	०	५	०	५२	२६५	४००	तल्लो भामले	२०७२	आंसिक रुपमा चलेको	गापा
७८	कोलगार्ड सिंचाइ योजना	९	6101709ECI01	क्यानल	९	९	०	०	३७	०	५५	२८०	५००	कोकलि बसन्ते	२०७४	आंसिक रुपमा चलेको	आफै
७९	रिजालटोल लिफ्ट सिंचाइ	९	6101709ECI02	लिफ्ट	२०	०	०	०	६	०	२६	१३२	२००	रिजालटोल बिरगौडा	२०७९	राम्ररी चलेको	कृषि बिकास कार्यालय

८०	धमला सिचाइ योजना	९	6101709ECI08	लिफ्ट	६	०	०	०	३	०	९	४५	३००	धमला खेत टोल	२०७६	राम्ररी चलेको	भेरीबबे डाइभर्सन
८१	पालटोल लिफ्ट सिचाइ योजना	९	6101709ECI14	लिफ्ट	६	०	०	०	३	०	९	४५	३००	धमला खेत टोल	२०७६	राम्ररी चलेको	भेरीबबे डाइभर्सन
८२	चैतुरुवा सोलारलिफ्ट सिचाइ योजना	९	6101709ECI20	लिफ्ट	१६	०	०	०	२	०	१८	८९	२३४	चैतुरुवा	२०७९	राम्ररी चलेको	प्रदेश सरकार
८३	आपखोली कोकलि सिचाइ योजना	९	6101709ECI26	क्यानल	२	०	०	०	१४	०	१६	८५	४००	कोकलि	२०७७	राम्ररी चलेको	प्रदेश सरकार
८४	कोलगाई बसन्ते सिचाइ योजना	९	6101709ECI32	क्यानल	९	९	०	०	३७	०	५५	२८०	८५०	बसन्ते	२०७८	राम्ररी चलेको	प्रदेश सरकार
८५	रागा सिचाइ योजना	९	6101709ECI38	क्यानल	३	३७	०	०	४	०	४४	२२४	५५०	रागा	२०७७	राम्ररी चलेको	भेरीबबे डाइभर्सन
८६	केवडी सिचाइ योजना	१०	6101710ECI01	क्यानल	३६	०	०	०	१४	०	५०	२५५	२४८	तल्लो खेत	२०६६	आंसिक रुपमा चलेको	जिआइ जेट
८७	कार्पाखोला सिचाइ योजना	१०	6101710ECI02	क्यानल	०	०	०	०	७	०	७	४०	७५	देभिस्थान	२०७८	आंसिक रुपमा चलेको	भकारी
८८	कार्पाखोला सिचाइ योजना (क)	१०	6101710ECI03	क्यानल	२६	०	०	०	१०	०	३६	१८२	१२३	डाँडा र सिम	२०६३	आंसिक रुपमा चलेको	गपा
८९	खोलागाई सिचाइ योजना	१०	6101710ECI04	क्यानल	१०	०	०	०	१	०	११	५५	७३	खोलागाई खेत	२०७८	आंसिक रुपमा चलेको	प्रधानमन्त्रि रोजगार
९०	कालिकाटोल ड्रिप सिचाइ योजना	१०	6101710ECI05	ड्रिप	१७	०	०	०	३०	०	४७	२३५	३५०	कालिका टोल खेत	२०७३	राम्ररी चलेको	भेरीबबे डाइभर्सन
९१	हल्दुखेत सिचाइ कुलो	१०	6101710ECI06	क्यानल	०	०	०	०	२१	०	२१	१०५	२५०	हल्दुखेत	२०७८	राम्ररी चलेको	प्रदेश
९२	भिन्निवन सिचाइ योजना (ख)	१०	6101710ECI07	क्यानल	०	४	०	०	१	०	५	२५	२००	भिन्नि वन खेत	२०७८	राम्ररी चलेको	गापा र प्रदेश
९३	हल्दुखेत सिचाइ योजना	१०	6101710ECI08	क्यानल	०	०	०	०	२१	०	२१	१०५	२१०	हल्दुखेत	२०७८	राम्ररी चलेको	गापा र प्रदेश
९४	सिमलखेत सिचाइ योजना	१०	6101710ECI09	क्यानल	०	०	०	०	३५	०	३५	१७५	५०	सिमलखेत	२०७८	राम्ररी चलेको	गापा र प्रदेश
९५	आपखोली सिचाइ योजना	१०	6101710ECI10	क्यानल	०	६	०	०	२	०	८	४०	२२	आपखोली	२०७६	राम्ररी चलेको	गा पा
९६	चकटे सिचाइ योजना	१०	6101710ECI11	क्यानल	०	४	०	०	१	०	५	२५	२८	चकटे	२०७७	राम्ररी चलेको	गा पा
९७	भकाने सिचाइ योजना	१०	6101710ECI12	क्यानल	४	६	०	०	०	०	१०	५०	३०	भकाने खेत	२०७५	राम्ररी चलेको	गा पा
९८	सुनपाल सिचाइ योजना	१०	6101710ECI13	क्यानल	०	२	०	०	०	०	२	१०	२०	सुनपाल	२०७८	राम्ररी चलेको	गा पा
९९	बेतान मुलखेत सिचाइ योजना	१०	6101710ECI14	क्यानल	१२	५	०	०	२	०	१९	९५	२५०	बेतान	२०७६	राम्ररी चलेको	गा पा
१००	थापाथली सिचाइ योजना	१०	6101710ECI15	क्यानल	०	२४	०	०	११	०	३५	१७५	२००	थापाथली	२०७६	राम्ररी चलेको	गापा र प्रदेश
१०१	सिमलगेरा सिचाइ योजना	१०	6101710ECI16	क्यानल	०	२०	०	०	३३	०	५३	२६५	१५०	सिमलगेरा	२०७७	राम्ररी चलेको	गापा र प्रदेश
१०२	गाउँकुलो सिचाइ योजना	१०	6101710ECI17	क्यानल	२	९	०	०	२	०	१३	६५	३०	जामुने	२०७७	राम्ररी चलेको	गा पा
१०३	बसेरी सिचाइ योजना	१०	6101710ECI18	क्यानल	४	९	०	०	०	०	१३	६५	५१	बेसारी	२०७७	राम्ररी चलेको	गापा र प्रदेश
१०४	शोभानचौर सिचाइ योजना	१०	6101710ECI19	क्यानल	७	४९	०	०	५	०	६१	३०५	१५०	शोभानचौर	२०७८	राम्ररी चलेको	गापा र प्रदेश
१०५	सिमलखेत बौझपानी सिचाइ योजना	१०	6101710ECI20	क्यानल	०	०	०	०	३५	०	३५	१७५	३०	सिमलखेत	२०७८	राम्ररी चलेको	गापा र प्रदेश
१०६	मुलपानी सिचाइ योजना	१०	6101710ECI21	क्यानल	०	१०	०	०	०	०	१०	५०	३५	मुलपानी	२०७७	राम्ररी चलेको	गापा र प्रदेश
१०७	सुनपाल सिचाइ योजना	१०	6101710ECI22	क्यानल	०	१२	०	०	०	०	१२	६०	१००	सुनपाल	२०७७	राम्ररी चलेको	गापा र प्रदेश
१०८	कङ्गुपानी तल्लो सिचाइ योजना	१०	6101710ECI23	क्यानल	४	८	०	०	०	०	१२	६०	१५०	तल्लो खेत	२०७७	राम्ररी चलेको	गापा र प्रदेश
१०९	सिमलधार मुलखेत सिचाइ योजना	१०	6101710ECI24	क्यानल	०	४	०	०	१४	०	१८	९०	१३०	बेतान	२०७७	राम्ररी चलेको	गापा र प्रदेश
११०	तल्लोबेत खोला सिचाइ योजना	१०	6101710ECI25	क्यानल	०	६	०	०	०	०	६	३०	५५	बेतखेलि	२०७७	राम्ररी चलेको	गापा र प्रदेश
१११	माथिल्लो वेतखोली सिचाइ योजना	१०	6101710ECI26	क्यानल	४	६	०	०	०	०	१०	५०	८०	बेतखेलि	२०७७	राम्ररी चलेको	गापा र प्रदेश
<b>जम्मा</b>					<b>१०३९</b>	<b>७३५</b>	<b>८</b>	<b>०</b>	<b>१३४७</b>	<b>३७</b>	<b>३४४६</b>	<b>१७४८७</b>	<b>२६६९५</b>				

स्थानीय तहको नाम: चौकुने कोड नं.: ६  
जिल्ला: सुर्खेत  
प्रदेश: कर्णाली  
जलाधारक्षेत्रको नाम: मध्य कर्णाली

**अनुसूची-५: विद्यमान योजनाहरूको विवरण**

**TA-3: विद्यमान कुलो सिचाई योजनाहरूको बिस्तृत विवरण फारम**

क्र.स.	योजनाको नाम	वडा नं.	योजनाको कोड नं.	योजनाको प्रकार	स्रोतको विवरण			बिस्तृत रुपमा उपभोक्ता समितिको विवरण							योजना सम्पन्नता पश्चात		मर्मत सम्भार कार्यकर्ताको विवरण					मर्मत सम्भार कोष तथा पानीको शुल्क			योजनाको संरचनाहरूको विवरण							बिद्यमान समस्या तथा गनुपर्ने सम्भावित मर्मत सम्भार				
					नाम	स्रोतको कोड नं.	प्रयोग गरेको पानीको बहाव (लि./से.)	समितिको बनावट			दर्ता	खाता पाता	सक्रियता	बैठक संख्या	बार्षिक साधारण सभा	ब्यबस्थापन सक्षमता	मर्मत (भएको/नभएको)	मर्मत गरेको साल	तालिम प्राप्त	नियुक्ति	सक्रियता	भुक्तानी	मासिक तलब	मर्मत सम्भार कोषको जिम्मेवारी	कोषमा भएको रकम (रु)	मर्मत सम्भारमा भएको खर्च (रु)	मासिक शुल्क दर (रु)	संरचनाको नाम					संरचनाको स्थिति	कुलोमा चुहावट	समस्या के छ ?	समग्रमा योजनाको स्थिति
								महिला	पुरुष	अन्य																		इन्टेक तथा बाँध	मुख्य नहर तथा कुलो	शाखा नहर तथा कुलो	पौखरी	Cross Drainage Structure				
१	सिस्रेरी सिचाई योजना	१	6101701ECI07	क्यानल	राजीखोला	CI01	६	४	३	०	छैन	छैन	छैन	छैन	छैन	छैन	छैन	छैन	छैन	०	०	०	०	१	८५०	५६०	०	०	०	सन्तोषजनक	छ	उ.स.को विबरण छैन, मर्मत गर्नु पर्ने	सन्तोषजनक			
२	काँडेरुख सिचाई योजना	१	6101701ECI08	क्यानल	सिर्पुखोला	CI02	७	५	४	०	छैन	छैन	छैन	छैन	छैन	छैन	छैन	छैन	छैन	०	०	०	०	१	४००	३६०	०	०	०	सन्तोषजनक	छ	उ.स.को विबरण छैन, मर्मत गर्नु पर्ने	सन्तोषजनक			
३	सल्लेपानि सिचाई योजना	१	6101701ECI09	क्यानल	ठुलो खोला	CI03	९	४	५	०	छैन	छैन	छैन	छैन	छैन	छैन	छैन	छैन	छैन	०	०	०	०	१	४५०	६००	०	०	०	सन्तोषजनक	छ	उ.स.को विबरण छैन, मर्मत गर्नु पर्ने	सन्तोषजनक			
४	ठाडोखोला सिचाई योजना	१	6101701ECI04	क्यानल	सल्लेपानी	CI04	११	३	६	०	छैन	छैन	छैन	छैन	छैन	छैन	छैन	छैन	छैन	०	०	०	०	१	१७५०	३५०	०	०	०	सन्तोषजनक	छ	उ.स.को विबरण छैन, मर्मत गर्नु पर्ने	सन्तोषजनक			
५	गैलुखोला सिचाई योजना	१	6101701ECI05	क्यानल	काडेरुख	CI05	४	५	४	०	छैन	छैन	छैन	छैन	छैन	छैन	छैन	छैन	छैन	०	०	०	०	१	८५०	५६०	०	०	०	सन्तोषजनक	छ	उ.स.को विबरण छैन, मर्मत गर्नु पर्ने	सन्तोषजनक			
६	बेतेनी सिचाई योजना	१	6101701ECI06	क्यानल	कैनखोला	CI06	३	४	३	०	छैन	छैन	छैन	छैन	छैन	छैन	छैन	छैन	छैन	०	०	०	०	१	८५०	५६०	०	०	०	सन्तोषजनक	छ	उ.स.को विबरण छैन, मर्मत गर्नु पर्ने	सन्तोषजनक			
७	देवल सिचाई कुलो योजना	१	6101701ECI01	क्यानल	गैलुखोला	CI07	५	५	४	०	छैन	छैन	छैन	छैन	छैन	छैन	छैन	छैन	छैन	०	०	०	०	१	१७५०	३५०	०	०	०	सन्तोषजनक	छ	उ.स.को विबरण छैन, मर्मत गर्नु पर्ने	सन्तोषजनक			
८	पाल्पाघाट सिचाई कुलो योजना	१	6101701ECI02	क्यानल	लमौटा खोला	CI08	१०	४	५	०	छैन	छैन	छैन	छैन	छैन	छैन	छैन	छैन	छैन	०	०	०	०	१	३५०	५६०	०	०	०	सन्तोषजनक	छ	उ.स.को विबरण छैन, मर्मत गर्नु पर्ने	सन्तोषजनक			
९	ठुलोखोला सिचाई योजना	१	6101701ECI03	क्यानल	पधेरा	CI09	८	३	६	०	छैन	छैन	छैन	छैन	छैन	छैन	छैन	छैन	छैन	०	०	०	०	१	११५०	८४०	०	०	०	सन्तोषजनक	छ	उ.स.को विबरण छैन, मर्मत गर्नु पर्ने	सन्तोषजनक			
१०	कुन्टा सिचाई योजना	२	6101702ECI07	क्यानल	पानीखोला	CI10	५	५	४	०	छैन	छैन	छैन	छैन	छैन	छैन	छैन	छैन	छैन	०	०	०	०	१	१५६०	९५०	०	०	०	सन्तोषजनक	छ	उ.स.को विबरण छैन, मर्मत गर्नु पर्ने	सन्तोषजनक			
११	लम्बु सिचाई योजना	२	6101702ECI06	क्यानल	लिम्बुखोला	CI11	७	४	३	०	छैन	छैन	छैन	छैन	छैन	छैन	छैन	छैन	छैन	०	०	०	०	१	१७५०	३५०	०	०	०	सन्तोषजनक	छ	उ.स.को विबरण छैन, मर्मत गर्नु पर्ने	सन्तोषजनक			
१२	बराल खेत सिचाई योजना	२	6101702ECI07	क्यानल	जलुके	CI12	९	५	४	०	छैन	छैन	छैन	छैन	छैन	छैन	छैन	छैन	छैन	०	०	०	०	१	९५०	५५०	०	०	०	सन्तोषजनक	छ	उ.स.को विबरण छैन, मर्मत गर्नु पर्ने	सन्तोषजनक			
१३	बोला रान्खाया सि.कु.	२	6101702ECI01	क्यानल	चिउराडी	CI13	६	४	५	०	छैन	छैन	छैन	छैन	छैन	छैन	छैन	छैन	छैन	०	०	०	०	१	२२५०	७५०	०	०	०	सन्तोषजनक	छ	उ.स.को विबरण छैन, मर्मत गर्नु पर्ने	सन्तोषजनक			
१४	लामकाने बृहत सि.कु.	३	6101703ECI01	क्यानल	नुनाले	CI14	४	३	६	०	छैन	छैन	छैन	छैन	छैन	छैन	छैन	छैन	छैन	०	०	०	०	१	२२५०	७५०	०	०	०	सन्तोषजनक	छ	उ.स.को विबरण छैन, मर्मत गर्नु पर्ने	सन्तोषजनक			
१५	मौरिवन पारी कुलो	३	6101703ECI05	क्यानल	बासुधारा	CI15	३	५	४	०	छैन	छैन	छैन	छैन	छैन	छैन	छैन	छैन	छैन	०	०	०	०	१	२२५०	७५०	०	०	०	सन्तोषजनक	छ	उ.स.को विबरण छैन, मर्मत गर्नु पर्ने	सन्तोषजनक			









१००	थापाथली सिचाई योजना	१०	6101710EC115	क्यानल	ट्युबवेल	CI100	८	५	४	०	छैन	छैन	छैन	छैन	छैन	छैन	छैन	छैन	छैन	छैन	०	०	०	०	०	१	१५०	३५०	०	०	०	सन्तोषजनक	छ	उ.स.को विबरण छैन, मर्मत गर्नु पर्ने	सन्तोषजनक
१०१	सिमलगौरा सिचाई योजना	१०	6101710EC116	क्यानल	ट्युबवेल	CI101	१०	४	५	०	छैन	छैन	छैन	छैन	छैन	छैन	छैन	छैन	छैन	छैन	०	०	०	०	०	१	११५०	७५०	०	०	०	सन्तोषजनक	छ	उ.स.को विबरण छैन, मर्मत गर्नु पर्ने	सन्तोषजनक
१०२	गाउँकुलो सिचाई योजना	१०	6101710EC117	क्यानल	ट्युबवेल	CI102	९	३	६	०	छैन	छैन	छैन	छैन	छैन	छैन	छैन	छैन	छैन	छैन	०	०	०	०	०	१	१७५०	१५००	०	०	०	सन्तोषजनक	छ	उ.स.को विबरण छैन, मर्मत गर्नु पर्ने	सन्तोषजनक
१०३	बसेरी सिचाई योजना	१०	6101710EC118	क्यानल	भेरी नदि	CI103	८	५	४	०	छैन	छैन	छैन	छैन	छैन	छैन	छैन	छैन	छैन	छैन	०	०	०	०	०	१	२५३६	११३०	०	०	०	सन्तोषजनक	छ	उ.स.को विबरण छैन, मर्मत गर्नु पर्ने	सन्तोषजनक
१०४	सोभानचौर सिचाई योजना	१०	6101710EC119	क्यानल	अखोली	CI104	३	४	५	०	छैन	छैन	छैन	छैन	छैन	छैन	छैन	छैन	छैन	छैन	०	०	०	०	०	१	३३५०	८५०	०	०	०	सन्तोषजनक	छ	उ.स.को विबरण छैन, मर्मत गर्नु पर्ने	सन्तोषजनक
१०५	सिमलखेत बौझपानी सिचाई योजना	१०	6101710EC120	क्यानल	पलाडी	CI105	१०	३	६	०	छैन	छैन	छैन	छैन	छैन	छैन	छैन	छैन	छैन	छैन	०	०	०	०	०	१	२५८०	१२५०	०	०	०	सन्तोषजनक	छ	उ.स.को विबरण छैन, मर्मत गर्नु पर्ने	सन्तोषजनक
१०६	मुलपानी सिचाई योजना	१०	6101710EC121	क्यानल	गुटुखोला	CI106	९	४	५	०	छैन	छैन	छैन	छैन	छैन	छैन	छैन	छैन	छैन	छैन	०	०	०	०	०	१	३३५०	११५०	०	०	०	सन्तोषजनक	छ	उ.स.को विबरण छैन, मर्मत गर्नु पर्ने	सन्तोषजनक
१०७	सुनपाल सिचाई योजना	१०	6101710EC122	क्यानल	सिमपानी	CI107	८	३	६	०	छैन	छैन	छैन	छैन	छैन	छैन	छैन	छैन	छैन	छैन	०	०	०	०	०	१	१५८०	११५०	०	०	०	सन्तोषजनक	छ	उ.स.को विबरण छैन, मर्मत गर्नु पर्ने	सन्तोषजनक
१०८	कङ्गुपानी तल्लो सिचाई योजना	१०	6101710EC123	क्यानल	कार्पाखोला	CI108	३	५	४	०	छैन	छैन	छैन	छैन	छैन	छैन	छैन	छैन	छैन	छैन	०	०	०	०	०	१	३५२०	१५२०	०	०	०	सन्तोषजनक	छ	उ.स.को विबरण छैन, मर्मत गर्नु पर्ने	सन्तोषजनक
१०९	सिमलधार मुलखेत सिचाई योजना	१०	6101710EC124	क्यानल	कार्पाखोला	CI109	७	४	५	०	छैन	छैन	छैन	छैन	छैन	छैन	छैन	छैन	छैन	छैन	०	०	०	०	०	१	२२२३	१७५०	०	०	०	सन्तोषजनक	छ	उ.स.को विबरण छैन, मर्मत गर्नु पर्ने	सन्तोषजनक
११०	तल्लोबेत खोला सिचाई योजना	१०	6101710EC125	क्यानल	सिमपानी धारा	CI110	८	३	६	०	छैन	छैन	छैन	छैन	छैन	छैन	छैन	छैन	छैन	छैन	०	०	०	०	०	१	६५२०	१८५०	०	०	०	सन्तोषजनक	छ	उ.स.को विबरण छैन, मर्मत गर्नु पर्ने	सन्तोषजनक
१११	माथिल्लो वेतखोली सिचाई योजना	१०	6101710EC126	क्यानल	मौरिवन	CI111	९	५	४	०	छैन	छैन	छैन	छैन	छैन	छैन	छैन	छैन	छैन	छैन	०	०	०	०	०	१	३३५०	१३२०	०	०	०	सन्तोषजनक	छ	उ.स.को विबरण छैन, मर्मत गर्नु पर्ने	सन्तोषजनक
जम्मा							७३८	४६३	४९६	०																	२४०३६९	८६२१०							

स्थानीय तहको नाम: चौकुने कोड नं.: ६  
जिल्ला: सुर्खेत  
प्रदेश: कर्णाली  
जलाधारक्षेत्रको नाम: मध्य कर्णाली

**अनुसूची-५: बिद्यमान योजनाहरूको विवरण**

**SA-9: बिद्यमान लघु सिचाई योजनाहरूको मुख्य विवरण फारम**

क्र. स.	योजनाको नाम	वडा नं.	योजनाको कोड नं.	योजनाको प्रकार	स्रोतको विवरण		सेवा क्षेत्र		लाभान्वित घरधुरी सम्बन्धि विवरण							जनसंख्या	योजना सम्पन्न भएको बर्ष	योजना संचालन अवस्था	सहयोगी निकाय
					नाम	स्रोतको कोड नं.	क्षेत्रफल (रोपनी)	मुख्य टोलहरूको नाम	उद्दिष्ट	जानजाती	नेवार	मुस्लिम	बाह्यमण/क्षेत्री/सव्यासी	अन्य	जम्मा				
१	हात्तिकुवा ड्रिप बोर्डिङ	४	61017EMIT03	अन्य	ड्रिप बोर्डिङ	EMITS18	१८०	हात्तिकुवा	०	१६	०	०	०	०	१६	८०	२०७७	बन्द भएको	प्रदेश
२	मायाताल थापाटोल ड्रिप बोर्डिङ	५	61017EMIT05	फोहोर सिचाई	ड्रिप बोर्डिङ	EMITS20	४७०	थापाटोल	०	०	०	०	३५	०	३५	१२०	२०७६	बन्द भएको	गापा
३	मायाताल ड्रिप बोर्डिङ	५	61017EMIT04	फोहोर सिचाई	ड्रिप बोर्डिङ	EMITS19	२००	तोसरा	३	२२	०	०	०	०	२५	१००	२०७७	बन्द भएको	प्रदेश
४	तोसरा ड्रिप बोर्डिङ सिचाई योजना	५	61017EMIT01	अन्य	ड्रिप बोर्डिङ	EMITS13	३००	कालिकास्थान	८	१८	०	०	२२	०	४८	२००	२०७७	राम्ररी चलेको	गापा
५	मायाताल ड्रिप बोर्डिङ सिचाई योजना	५	61017EMIT02	र्यामि	ड्रिप बोर्डिङ	EMITS02	२००	मायाताल	४०	३०	०	०	०	०	७०	२७०	२०६६	आंशिक रुपमा चलेको	गापा
<b>जम्मा</b>							<b>१३५०</b>		<b>५१</b>	<b>८६</b>	<b>०</b>	<b>०</b>	<b>५७</b>	<b>०</b>	<b>१९४</b>	<b>७७०</b>			

स्थानीय तहको नाम: चौकुने कोड नं.: ६  
जिल्ला: सुर्खेत  
प्रदेश: कर्णाली  
जलाधारक्षेत्रको नाम: मध्य कर्णाली

**अनुसूची-५: बिद्यमान योजनाहरूको विवरण**

**TA-4: बिद्यमान लघु सिचाई योजनाहरूको बिस्तृत विवरण फारम**

क्र.स.	योजनाको नाम	वडा नं.	योजनाको कोड नं.	योजनाको प्रकार	स्रोतको विवरण		बिस्तृत रूपमा उपभोक्ता समितिको विवरण										योजना सम्पन्नता पश्चात	मर्मत सम्भार कोष तथा पानीको शुल्क			योजनाको संरचनाहरूको विवरण							योजनावाट प्राप्त सेवा सुविधाहरू				बिद्यमान समस्या तथा गर्नुपर्ने सम्भावित मर्मत सम्भार						
					नाम	स्रोतको कोड नं.	प्रयोग गरेको पानीको बहाव (लि./से.)	सोमतिको बनावट			दूर्त	खाता पाता	सक्रियता	बैठक संख्या	बार्षिक साधारण सभा	ब्यबस्थापन सक्षमता		मर्मत (भाएको/नभाएको)	मर्मत गरेको साल	मर्मत सम्भार कोषको जिम्मेवारी	कोषमा भएको रकम (रु)	मर्मत सम्भारमा भएको खर्च (रु)	मासिक शुल्क दर (रु)	संरचनाको नाम							संरचनाको स्थिति	संचालन अवस्था	पानीको उपलब्धता(घण्टा प्रति दिन)	अफटेक/पोखरी/झीपमा उपलब्ध पानीको परिमाण	अफटेक/पोखरी/झीपमा पानीको उपलब्धता (घण्टा/दिन)	अफटेक/पोखरी/झीपमा पानीको उपलब्धता( वर्ष/महिना)	समस्या के छ ?	समग्रमा योजनाको स्थिति
								महिला	पुरुष	अन्य														पानी पोखरीको संख्या	सिचाई पोखरीको संख्या (सिचाईको धारा)	सिचाई पोखरीको धारा	फाहारा सिचाई स्ट संख्या	हाइड्रालिक रियाम संख्या	पम्पको क्षमता	पम्पको डेलिभरि हेड (मि)								
१	हात्तिकुवा ट्रिप बोर्डिङ	४	61017EMIT03	अन्य	ट्रिप बोर्डिङ	EMITS18	०	-	-	-	०	०	०	०	०	०	०	०	०	१	-	-	-	-	-	-	नराम्रो	बन्द भएको	-	-	-	-	मर्मत गर्नु पर्ने	नराम्रो				
२	मायाताल थापाटोल ट्रिप बोर्डिङ	५	61017EMIT05	फोहोर सिचाई	ट्रिप बोर्डिङ	EMITS20	०	-	-	-	०	०	०	०	०	०	०	०	१	-	-	-	-	-	-	नराम्रो	बन्द भएको	-	-	-	-	मर्मत गर्नु पर्ने	नराम्रो					
३	मायाताल ट्रिप बोर्डिङ	५	61017EMIT04	फोहोर सिचाई	ट्रिप बोर्डिङ	EMITS19	०	-	-	-	०	०	०	०	०	०	०	०	१	-	-	-	-	-	-	नराम्रो	बन्द भएको	-	-	-	-	मर्मत गर्नु पर्ने	नराम्रो					
४	तोसरा ट्रिप बोर्डिङ सिचाई योजना	५	61017EMIT01	अन्य	ट्रिप बोर्डिङ	EMITS13	०	-	-	-	०	०	०	०	०	०	०	०	१	-	-	-	-	-	-	सन्तोषजनक	राम्ररी चलेको	-	-	-	-	मर्मत गर्नु पर्ने	सन्तोषजनक					
५	मायाताल ट्रिप बोर्डिङ सिचाई योजना	५	61017EMIT02	र्याम	ट्रिप बोर्डिङ	EMITS02	०	-	-	-	०	०	०	०	०	०	०	०	१	-	-	-	-	-	-	नराम्रो	आंशिक रुपमा चलेको	-	-	-	-	मर्मत गर्नु पर्ने	नराम्रो					
<b>जम्मा</b>																			<b>छैन</b>	<b>छैन</b>	<b>छैन</b>	<b>१</b>	<b>-</b>	<b>-</b>	<b>-</b>	<b>-</b>	<b>-</b>											

स्थानीय तहको नाम: चौकुने कोड नं.: ६  
जिल्ला: सुर्खेत  
प्रदेश: कर्णाली  
जलाधारक्षेत्रको नाम: मध्य कर्णाली

**अनुसूची-५: बिद्यमान योजनाहरूको विवरण**

**SA-10: बिद्यमान बहु उपयोगी योजनाहरूको मुख्य विवरण फारम**

क्र.स.	योजनाको नाम	वडा नं.	योजनाको कोड नं.	योजनाको प्रकार	स्रोतको विवरण		सेवा क्षेत्र		लाभान्वित घरधुरी सम्बन्धि विवरण							जनसंख्या	बिधुत उत्पादन समेत भए क्षमता (कि.वा.)	योजना सम्पन्न भएको बर्ष	योजना संचालन अवस्था	सहयोगी निकाय		
					नाम	स्रोतको कोड नं.	मुख्य टोलहरूको नाम	कोड नं.	क्षेत्र	दृष्टित	जनजाती	नेवार	मुस्लिम	बाहुमण/क्षेत्री/स्थानीय	अन्य						जम्मा	
१	काप्रापानी खोला लघुजलबिधुत बहुउपयोगी योजना	१	61017EMUS01	CI+MHP/PHP	काप्रापानी खोला	S29	पोखरे	C21	खानेपानी	0	0	0	0	0	0	0	0	0	४	२०७८	राम्ररी चलेको	SNV/स्थानिय निकाय
									सिचाई	१०	0	0	0	0	0	१०	५५					
									बिधुत	१५	७	०	०	४३	०	६५	३००					
									घट्ट	०	०	०	०	०	०	०	०					
२	बेतखोला पिको लघु जलबिधुत	२	61017EMUS02	MHP/PHP+IWM	भोटेखोला	S10	तल्लो लगाम लिम्बुखोला	C08,C07	खानेपानी	०	०	०	०	०	०	०	०	०	११	२०७६	राम्ररी चलेको	स्थानिय निकाय/उ.स.
									सिचाई	०	०	०	०	०	०	०	०					
									बिधुत	१६	१४	०	०	५०	०	८०	४००					
									घट्ट	१६	१४	०	०	५०	०	८०	४००					
३	रुनिखोला बहुउपयोगी	६	61017EMUS03	CI+IWM+MHP/PHP	रुनेखोला	S14	कोइरालबास	C02	खानेपानी	०	०	०	०	०	०	०	०	0	२०७५	राम्ररी चलेको	स्थानिय निकाय/उ.स.	
									सिचाई	0	५	0	0	0	0	५	३०					
									बिधुत	०	१६	०	०	०	०	१६	६०					
									घट्ट	७	१६	०	०	२४	०	४७	२७०					
४	भामले सिचाई तथा लघु जलबिधुत	८	61017EMUS04	CI+MHP/PHP	गुट्टखोला	S08	तल्लो भामले	C08	खानेपानी	०	०	०	०	०	०	०	०	0	२०७५	राम्ररी चलेको	स्थानिय निकाय/उ.स.	
									सिचाई	३२	७	०	०	२६	०	६५	२४०					
									बिधुत	४५	१२	०	०	५३	०	११०	५००					
									घट्ट	०	०	०	०	०	०	०	०					
जम्मा									१४१	९१	०	०	२४६	०	४७८	२२५५						

स्थानीय तहको नाम: चौकुने कोड नं.: ६  
जिल्ला: सुर्खेत  
प्रदेश: कर्णाली  
जलाधारक्षेत्रको नाम: मध्य कर्णाली

**अनुसूची-५: विद्यमान योजनाहरूको विवरण**

**TA-5: विद्यमान बहु उपयोगी योजनाहरूको बिस्तृत विवरण फारम**

क्र.स.	योजनाको नाम	वडा नं.	योजनाको कोड नं.	योजनाको प्रकार	स्रोतको विवरण			बिस्तृत रूपमा उपभोक्ता समितिको विवरण										योजना सम्पन्नता पश्चात	अपरेटर/मर्मत सम्भार कार्यकर्ता/ ब्यवस्थापकको विवरण					मर्मत सम्भार कोषको जिम्मेवारी	मर्मत सम्भार कोष तथा पानीको शुल्क			योजनाको संरचनाहरूको विवरण		संचालन अवस्था	बिद्यमान समस्या तथा गर्नुपर्ने सम्भावित मर्मत सम्भार		
					नाम	स्रोतको कोड नं.	प्रयोग गरेको पानीको बहाव (लि./से.)	समितिको बनावट			दर्ता	खाता पाता	सक्रियता	बैठक संख्या	बार्षिक साधारण सभा	ब्यवस्थापन संरक्षिता	मर्मत (मएको/नभएको)		मर्मत गरेको साल	तालिम प्राप्त	नियुक्ति	सक्रियता	भुक्तानी		मासिक तलब	कोषमा भएको रकम (रु)	मर्मत सम्भारमा भएको खर्च	मासिक शुल्क दर (रु)	संरचनाको नाम (बहु उपयोगी योजनाको प्रकृति अनुसारका संरचनाको नाम)		संरचनाको स्थिति	समस्या के छ ?	समग्रमा योजनाको स्थिति
								महिला	पुरुष	अन्य																							
१	काप्रापानि खोला सिचाइ तथा बधुत	१	61017EMUS01	CI+MHP/PHP	काप्रापानी खोला	S29	१०	३	४	०	छ	छ	छ	१२	छैन	राम्रो	०	०	छ	छ	छ	छ	४०००	उपभोक्ता समिति	१००००	०	१००		राम्रो	राम्रो	छैन	छैन	
२	बेतखोला पिको लघु जलबधुत	२	61017EMUS02	MHP/PHP+IWM	भोटेखोला	S10	१५	८	३	०	छैन	छैन	छ	०	छैन	न्यून	०	०	छैन	छैन	छैन	छैन	१००	समुदायमा आधारित सामुदायिक संस्थाहरू (सहकारी)	०	१५०००	१००		नराम्रो	नराम्रो	सडक निर्माण गर्दा बिग्रेको	सबै संरचना मर्मत	
३	रुनिखोला बहुउपयोगी	६	61017EMUS03	CI+IWM+MHP/PHP	रुनेखोला	S14	१०	३	६	०	छैन	छैन	छ	०	छैन	न्यून	०	०	छैन	छैन	छैन	०	समुदायमा आधारित सामुदायिक संस्थाहरू (सहकारी)	०	०	०		नराम्रो	नराम्रो		सामान्य मर्मत गर्नु पर्ने		
४	भामले सिचाइ तथा लघु जलबिधुत	८	61017EMUS04	CI+MHP/PHP	गुटुखोला	S08	११	३	६	०	छैन	छैन	छ	०	छैन	न्यून	०	०	छैन	छैन	छैन	०	समुदायमा आधारित सामुदायिक संस्थाहरू (सहकारी)	०	०	०		नराम्रो	नराम्रो				
<b>जम्मा</b>								<b>३</b>	<b>६</b>	<b>०</b>	<b>९</b>			<b>१२</b>										<b>१००००</b>	<b>१५०००</b>	<b>२००</b>							

स्थानीय तहको नाम: चौकुने कोड नं.: ६

जिल्ला: सुर्खेत

प्रदेश: कर्णाली

जलाधारक्षेत्रको नाम: मध्य कर्णाली

**अनुसूची-५: विद्यमान योजनाहरूको विवरण**

**SA-11: विद्यमान वातावरण तथा पर्यावरणसंग सम्वन्धित योजनाहरूको मुख्य विवरण फारम**

क्र.स.	योजनाको नाम	वडा नं.	योजनाको कोड नं.	योजनाको प्रकार	स्रोतको विवरण		सेवा क्षेत्र		लाभान्वित घरधुरी सम्वन्धि विवरण							जनसंख्या	योजना सम्पन्न भएको		योजना संचालन अवस्था	सम्भावित समस्या, खतरा, जोखिम	सहयोगी निकाय
					नाम	स्रोतको कोड नं.	मुख्य टोलहरूको नाम	कोड नं.	दलित	जनजाती	नेवार	मुस्लिम	बाह्यमण/क्षेत्री/सनासी	अन्य	जम्मा		बर्ष	स्थान			
१	रेक्चा खानेपानी तथा सरसफाइ	५	61017CA001	श्रोत सुधार	रेक्चा खानेपानी तथा सरसफाइ	S03	रेक्चा		७	६	०	०	७१	०	८४	३९५	२०७८	रेक्चा	आंसिक रुपमा चलेको	चेत बैशाष सुक्ने	NCCSP
२	रेक्चा पोखरी सरक्षण	५	61017CA002	गाईबस्तुको लागि पोखरी	रेक्चा पोखरी सरक्षण	S04	रेक्चा		७	६	०	०	७१	०	८४	४१५	२०७९	रेक्चा	आंसिक रुपमा चलेको	छैन	NCCSP
३	जुम्ल्याहामुल श्रोत संरक्षण	६	61017CA003	श्रोत सुधार	जुम्ल्याहामुल श्रोत सरक्षण	S05	कालिकास्थान		१७०	३०	०	०	५०	०	२५०	७५०	२०६८	कालिकास्थान	आंसिक रुपमा चलेको	खोलाले पुर्नलागेको	नेवा
४	जब्दयानमुल श्रोत संरक्षण	६	61017CA004	श्रोत सुधार	जबडेन मूल	S06	झकमके		३०	१	०	०	३७	०	६८	३१५	२०७१	झकमके	आंसिक रुपमा चलेको	मर्मत गर्नु पर्ने	गापा
५	कोलगाईखोला तटबन्ध	७	61017CA005	नदी नियन्त्रण	कोलगाईखोला तटबन्ध	S07	कोलगाई		५	१५	०	०	६	०	२६	१२५	२०७८	कोलगाई	आंसिक रुपमा चलेको	नदि कटान	गापा
६	बुढिपडे मुलसुधार	८	61017CA006	श्रोत सुधार	बुढिपडे मुल	S08	बत्तिसपुतलि		६०	१०	०	०	१५०	०	२२०	५००	२०७५	बत्तिसपुतलि	आंसिक रुपमा चलेको	छैन	गापा
७	कर्णाली भेरी तटबन्ध	९	61017CA007	नदी नियन्त्रण	कर्णाली भेरी तटबन्ध	S09	शिवालय ज्ञानेदय		२५	०	०	०	३५	०	६०	२७५	२०७७	शिवालय ज्ञानेदय	आंसिक रुपमा चलेको	नदि कटान	भेरी बबै र गापा
<b>जम्मा</b>									<b>३०४</b>	<b>६८</b>	<b>०</b>	<b>०</b>	<b>४२०</b>	<b>०</b>	<b>७९२</b>						

स्थानीय तहको नाम: चौकुने कोड नं.: ६  
जिल्ला: सुर्खेत  
प्रदेश: कर्णाली  
जलाधारक्षेत्रको नाम: मध्य कर्णाली

**अनुसूची-५: बिद्यमान योजनाहरूको विवरण**

**TA-6: बिद्यमान वातावरण तथा पर्यावरणसंग सम्बन्धित योजनाहरूको बिस्तृत विवरण फारम**

क्र.स.	योजनाको नाम	वडा नं.	योजनाको कोड नं.	योजनाको प्रकार	स्रोतको विवरण (स्रोत सम्बन्धित योजनाका लागी मात्र)			बिस्तृत रुपमा उपभोक्ता समितिको			योजनामा गरिएका मुख्य क्रियाकलापहरूको विवरण	संचालन अवस्था	बिद्यमान समस्या तथा गर्नुपर्ने सम्भावित मर्मत सम्भार	
					नाम	स्रोतको कोड नं.	प्रयोग गरेको पानीको बहाव (लि./से.)	समितिको बनावट					समस्या के छ ?	समग्रमा योजनाको स्थिति
								माहिला	पुरुष	अन्य				
१	रेक्वा खानेपानी तथा सरसफा	५	61017CA001	श्रोत सुधार	रेक्वा खानेपानी तथा सरसफाइ	S03	-	४	३	-	श्रोत सुधार	आंसिक रुपमा चलेको	चैत बैशाष सुक्ने	मध्यम
२	रेक्वा पोखरी सरक्षण	५	61017CA002	गाईबस्तुको लागि पोखरी	रेक्वा पोखरी सरक्षण	S04	-	५	४	-	गाईबस्तुको लागि पोखरी	आंसिक रुपमा चलेको	छैन	मध्यम
३	जुम्ल्याहामुल श्रोत सरक्षण	६	61017CA003	श्रोत सुधार	जुम्ल्याहामुल श्रोत सरक्षण	S05	-	६	३	-	श्रोत सुधार	आंसिक रुपमा चलेको	खोलाले पुर्नलागेको	मध्यम
४	जब्दयानमुल श्रोत सरक्षण	६	61017CA004	श्रोत सुधार	जबडेन मूल	S06	-	४	३	-	श्रोत सुधार	आंसिक रुपमा चलेको	मर्मत गर्नु पर्ने	मध्यम
५	कोलगाईखोला तटबन्ध	७	61017CA005	नदी नियन्त्रण	कोलगाईखोला तटबन्ध	S07	-	५	४	-	नदी नियन्त्रण	आंसिक रुपमा चलेको	नदि कटान	मध्यम
६	बुढिपडे मुलसुधार	८	61017CA006	श्रोत सुधार	बुढिपडे मुल	S08	-	६	३	-	श्रोत सुधार	आंसिक रुपमा चलेको	छैन	मध्यम
७	कर्णाल भेरी तटबन्ध	९	61017CA007	नदी नियन्त्रण	कर्णाल भेरी तटबन्ध	S09	-	५	४	-	नदी नियन्त्रण	आंसिक रुपमा चलेको	नदि कटान	मध्यम
<b>जम्मा</b>								<b>३५</b>	<b>२४</b>					



स्थानीय तहको नाम: चौकुने कोड नं.: ६  
जिल्ला: सुर्खेत  
प्रदेश: कर्णाली  
जलाधारक्षेत्रको नाम: मध्य कर्णाली

**अनुसूची-५: बिद्यमान योजनाहरूको विवरण**

**SA-12: बिद्यमान सुधारिएको र परम्परागत घट्ट योजनाहरूको मुख्य विवरण फारम**

क्र.स.	योजनाको नाम	वडा नं.	योजनाको कोड नं.	योजनाको प्रकार	स्रोतको विवरण		लाभान्वित घरधुरी सम्बन्धि विवरण							जनसंख्या	बिधुत उत्पादन समेत भए क्षमता (कि.वा.)	योजना सम्पन्न भएको बर्ष	योजना संचालन अवस्था	सहयोगी निकाय	
					नाम	स्रोतको कोड नं.	दलित	जनजाति	नेवार	मुस्लिम	बाह्रमण/क्षेत्री/सन्धी	अन्य	जम्मा						
१	बाँदरेखोला परम्परागत पानी घट्ट	१	6101701EIWM01	परम्परागत	बाँदरेखोला	IWM01	२	१				६		९	४५	-	२०५३	राम्ररी चलेको	समुदाय
२	राजीखोला परम्परागत पानी घट्ट	१	6101701EIWM02	परम्परागत	राजीखोला	IWM02		९				२		११	५५	-	२०६०	राम्ररी चलेको	समुदाय
३	श्रीपुमाथी परम्परागत पानी घट्ट	१	6101701EIWM04	परम्परागत	श्रीपुखोला	IWM03	५	३				३		११	५५	-	२०५८	राम्ररी चलेको	समुदाय
४	श्रीपुखोला परम्परागत पानी घट्ट	१	6101701EIWM03	परम्परागत	श्रीपुखोला	IWM04	८	२				४		१४	७०	-	२०४८	आंशिक रुपमा चलेको	समुदाय
५	कयनखोला परम्परागत पानी घट्ट	१	6101701EIWM05	परम्परागत	ज्ञानखोला	IWM05	१	१				२		४	२०	-	२०६४	राम्ररी चलेको	समुदाय
६	बगाले परम्परागत पानी घट्ट	१	6101701EIWM06	परम्परागत	ज्ञानखोला	IWM06	६	७				५		१८	९०	-	२०५३	राम्ररी चलेको	समुदाय
७	मौरानखोला पानी मिल	३	6101703EIWM01	परम्परागत	बेतान सिमलेखेत खोला	IWM07	९	३				४		१६	८०	-	२०६०	राम्ररी चलेको	समुदाय
८	मौरीबन परम्परागत पानी घट्ट	३	6101703EIWM02	परम्परागत	चिसा पानी	IWM08	३	२				१		६	३०	-	२०५८	राम्ररी चलेको	समुदाय
९	पानीमिल मिलडाँडा सुधारिएको पानी घट्ट	४	6101704EIWM03	सुधारिएको	नाउली	IWM09	५	४				३		१२	६०	-	२०७४	राम्ररी चलेको	समुदाय/गा.पा
१०	मिलडाँडा सुधारिएको पानी घट्ट	४	6101704EIWM02	सुधारिएको	नाउली	IWM10	१	१				५		७	३५	-	२०७५	आंशिक रुपमा चलेको	समुदाय/गा.पा
११	मिलडाँडा परम्परागत पानी घट्ट	४	6101704EIWM01	परम्परागत	नाउली	IWM11	१	१				३		५	२५	-	२०७१	राम्ररी चलेको	समुदाय
१२	जगनाथ सिदुरे सुधारिएको पानी घट्ट	४	6101704EIWM05	सुधारिएको	कराले चुईके	IWM12	५	२				२		९	४५	-	२०७५	राम्ररी चलेको	समुदाय/गा.पा
१३	दाङ्गखोला परम्परागत पानी घट्ट	४	6101704EIWM06	परम्परागत	दाङ्गखोला	IWM13	७	३				३		१३	६५	-	२०६१	राम्ररी चलेको	समुदाय
१४	धाक्चेखोला सुधारिएको पानी घट्ट	४	6101704EIWM07	सुधारिएको	धाक्चेमुहान	IWM14	९	४				४		१७	८५	-	२०७५	राम्ररी चलेको	समुदाय/गा.पा

१५	नाउलीखोला बिष्टगाउँ सुधारिएको पानी घट्ट	४	6101704EIWM08	सुधारिएको	नाउली मुहान	IWM15	१०	१			६		१७	८५	-	२०७५	राम्ररी चलेको	समुदाय/गा.पा
१६	नाउली सुधारिएको पानी घट्ट	५	6101705EIWM01	सुधारिएको	नाउली मुहान	IWM16	३	४			५		१२	६०	-	२०७५	राम्ररी चलेको	समुदाय/गा.पा
१७	नाउलीखोला सुधारिएको पानी घट्ट	५	6101705EIWM02	सुधारिएको	नाउलीखोला	IWM17	४	२			४		१०	५०	-	२०७५	राम्ररी चलेको	समुदाय/गा.पा
१८	जुम्ल्याहा सुधारिएको पानी घट्ट	६	6101706EIWM01	सुधारिएको	जुम्ल्याहा मुल	IWM18	२	३			२		७	३५	-	२०७५	राम्ररी चलेको	समुदाय/गा.पा
१९	सुन्तलाबारी परम्परागत पानी घट्ट	६	6101706EIWM02	परम्परागत	गाडखोला	IWM19	८	२			५		१५	७५	-	२०६०	राम्ररी चलेको	समुदाय
२०	खोपरी मस्की सुधारीएको पानी घट्ट	६	6101706EIWM03	सुधारिएको	माटे मुल	IWM20	४	५			४		१३	६५	-	२०७६	राम्ररी चलेको	समुदाय/गा.पा
२१	बाजपानी सुधारिएको पानी घट्ट	६	6101706EIWM04	सुधारिएको	बाजपानी मुल	IWM21	२	२			३		७	३५	-	२०७६	राम्ररी चलेको	समुदाय/गा.पा
२२	रौसलपल्लु परम्परागत पानी घट्ट	७	6101707EIWM01	परम्परागत	रैसालखोला	IWM22	४	१			२		७	३५	-	२०५०	बन्द भएको	समुदाय
२३	डाँडापनेला परम्परागत पानी घट्ट	७	6101707EIWM02	परम्परागत	जुम्ल्याहा मुल	IWM23	५	७			५		१७	८५	-	२०५५	आंशिक रुपमा चलेको	समुदाय
२४	डाँडापनेला परम्परागत पानी घट्ट	७	6101707EIWM03	परम्परागत	जुम्ल्याहा मुल	IWM24	२	५			४		११	५५	-	२०५५	आंशिक रुपमा चलेको	समुदाय
२५	रागा सुधारिएको परम्परागत पानी घट्ट	९	6101709EIWM01	सुधारिएको	गुटुखोला	IWM25	१०	२			६		१८	९०	-	२०७६	आंशिक रुपमा चलेको	समुदाय/गा.पा
<b>जम्मा</b>							<b>११४</b>	<b>६७</b>	<b>०</b>	<b>०</b>	<b>८५</b>	<b>०</b>	<b>२६६</b>	<b>१३३०</b>				





स्थानीय तहको नाम: चौकुने कोड नं.: ६  
जिल्ला: सुर्खेत  
प्रदेश: कर्णाली  
जलाधारक्षेत्रको नाम: मध्य कर्णाली

**अनुसूची-६: निर्माणाधिन योजनाहरूको विवरण**

**OT-1: निर्माणाधिन खानपानी योजनाहरूको बिस्तृत विवरण फारम**

क्र.स.	योजनाको नाम	वडा नं.	योजनाको कोड नं.	योजनामा प्रयोग भएको स्रोतको विवरण	बिस्तृत रुपमा उपभोक्ता समितिको विवरण			दर्ता	सुबिधा स्तर बर्गिकरण (प्रस्तावित)				योजनामा संरचना सम्बन्धि विवरण (प्रस्तावित)								
					समितिको बनावट				परिमाणका आधारमा (लि/से)	पहुँचका आधारमा		गुणस्तरका आधारमा	विश्वसनीयता का आधारमा	Intake	Collection chamber (CC)	WASH out	Crossing	Interruption chamber	Flow Regulating Chamber (FRC)	Taps	Others
					महिला	पुरुष	अन्य			सार्वजनिक धारा	धारा										
१	फलाटे खोला खानेपानी तथा सरसफाई योजना	५	61009001ON1	तोसा	३	६	०	छैन	०.२५	-	३७.	राम्रो	१२ महिना	१	१	१	०	०	०	३७.	
२	धौलेकाडा लिफ्ट खानेपानी तथा सरसफाई योजना	३	61009001ON2	धुलेकाडा, बाज खेत, सासली, सिमल गैरा, कुवा गाड, सलारे बाज बिसौना, सोभन चौर	३	६	०	छैन	१.५	-	६९.	राम्रो	१२ महिना	१	१	१	०	०	०	६९.	
३	बेदुखोली राक्वा खानेपानी तथा सरसफाई योजना	५	61009001ON3	रेक्वा, खरगडी झाला, तोसा	३	६	०	छैन	१	-	८४.	राम्रो	१२ महिना	१	१	१	०	०	०	८४.	
४	कोलगाडा डिप बोरिंग योजना	८	61009001ON4	कोल गडा, मिलन चोक, चल्मी, बसन्तपुर, बिशाल बजार, भट्टे सरा	३	६	०	छैन	०.३५	-	५७.	राम्रो	१२ महिना	१	१	१	०	०	०	५७.	
५	मिलन चोक डिप बोरिंग योजना	८	61009001ON5	मिलन चोक	३	६	०	छैन	०.३	-	३२.	राम्रो	१२ महिना	१	१	१	०	०	०	३२.	
६	चाल्ने मुल डिप बोरिंग योजना	८	61009001ON6	चल्मी	३	६	०	छैन	०.१२	-	३५.	राम्रो	१२ महिना	१	१	१	०	०	०	३५.	
७	बसन्तपुर डिप बोरिंग योजना	८	61009001ON7	बसन्तपुर	३	६	०	छैन	१.६	-	४०.	राम्रो	१२ महिना	१	१	१	०	०	०	४०.	
८	बिशाल बजार डिप बोरिंग योजना	८	61009001ON8	बिशाल बजार	३	६	०	छैन	१.६	-	१९०.	राम्रो	१२ महिना	१	१	१	०	०	०	१९०.	
९	लगाम खानेपानी तथा सरसफाई योजना	२	61009001ON9	माथिल्लो लगाम, तल्लो लगाम, इचाला, भोला	३	६	०	छैन	०.५	-	१२०.	राम्रो	१२ महिना	१	१	१	०	०	०	१२०.	
१०	घुट घुटे चौकुने लिफ्ट योजना	६	61009001ON10	चौकुने	३	६	०	छैन	०.५	-	१७६.	राम्रो	१२ महिना	१	१	१	०	०	०	१७६.	
११	बसपानी खानेपानी तथा सरसफाई योजना	३	61009001ON11	सासली, सिमल गैरा, कुवा गाड, सलारे बाज बिसौना	३	६	०	छैन	०.५	-	१५०.	राम्रो	१२ महिना	१	१	१	०	०	०	१५०.	
१२	नुनाले बोला खानेपानी तथा सरसफाई योजना	२	61009001ON12	भोला	३	६	०	छैन	०.५	-	१४०.	राम्रो	१२ महिना	१	१	१	०	०	०	१४०.	
१३	बल्देखोला खानेपानी तथा सरसफाई योजना	३	61009001ON13	सोभन चौर	३	६	०	छैन	०.६५	-	९६.	राम्रो	१२ महिना	१	१	१	०	०	०	९६.	
१४	भेरी कर्णाली लिफ्ट योजना	९ र १०	61009001ON14	घाट गाउँ	३	६	०	छैन	०.६	-	६६०.	राम्रो	१२ महिना	१	१	१	०	०	०	६६०.	
१५	बुडा खोला लिफ्ट योजना	१	61009001ON15	धनरास, गैलु, सोता, तोलिसिन, केराबोट, पग, पोखरे, ताला गाउँ, धामीसेन	३	६	०	छैन	०.४५	-	८७.	राम्रो	१२ महिना	१	१	१	०	०	०	८७.	
१६	भटेसेर लिफ्ट योजना	८	61009001ON16	भट्टे सरा	३	६	०	छैन	०.३५	-	१२५.	राम्रो	१२ महिना	१	१	१	०	०	०	१२५.	



स्थानीय तहको नाम: चौकुने कोड नं.: ६  
जिल्ला: सुर्खेत  
प्रदेश: कर्णाली  
जलाधारक्षेत्रको नाम: मध्य कर्णाली

**अनुसूची-६: निर्माणाधिन योजनाहरूको विवरण**

**OS-1: निर्माणाधिन जलस्रोत सम्वन्धित योजनाहरूको मुख्य विवरण फारम**

क्र.स.	योजनाको नाम	वडा नं.	योजनाको कोड नं.	योजनाको क्षेत्र	योजनाको प्रकार	लाभान्वित घरधुरी सम्वन्धि विवरण							जनसंख्या	प्रस्तावित सेवा क्षेत्र			निर्माण सुरु भएको मिति	निर्माण सम्पन्न हुने मिति	सहयोगी निकाय
						दलित	जनजाती	नेवार	मुस्लिम	बाहुमण/बैती/सत्यासी	अन्य	जम्मा		खानेपानी/बहु उपयोगी/घट्ट योजनाका लागी		सिचाई/बहु उपयोगी योजनाका लागी			
														टोलहरू	क्षेत्रफल (रोपनी)	मुख्य खेतहरूको नाम			
१	लिम्बुमा सिचाई कुलो योजना	२	6101702OCI03	लगाम बोला	सिचाई कूलो प्रणाली	५	४	२	०	०	०	११	११	लगाम बोला	१५०	लिम्बुमा खेत	२०७५	क्रमागत योजना	संघीय सरकार
२	बिकासी सिचाई कुलो योजना	२	6101702OCI01	लगाम बोला	सिचाई कूलो प्रणाली	१००	४०	०	०	०	०	१४०	१४०	लगाम बोला	२५०	बोला माथिल्लो खेत	२०७६	क्रमागत योजना	संघीय सरकार
३	बोल सेचाई कुलो	२	6101702OCI02	लगाम बोला	सिचाई कूलो प्रणाली	२१	१९	०	०	०	०	४०	४०	लगाम बोला	३५०	बोला बीच खेत	२०७७	क्रमागत योजना	संघीय सरकार
४	मथिल्लो लगाम सिचाई कुलो	२	6101702OCI04	लगामबोला	सिचाई कूलो प्रणाली	५२	१८	०	०	०	०	७०	७०	लगामबोला	४५०	मल्लो लगाम खेत	२०७८	क्रमागत योजना	संघीय सरकार
५	सिमखेत सिचाई कुलो योजना	५	6101705OCI01	भावर	बहु उप योगी योजना	२०	१२	१०	०	०	०	४२	४२	भावर	४५०	सिमखेत	२०७५	क्रमागत योजना	संघीय सरकार
६	तारेपगार बाजपानी सिचाई कुलो योजना	६	6101706OMIT01	कोईरालबास	लघु सिचाई प्रविधि	६	०	०	०	०	०	६	६	कोईरालबास	६५०	बाजपानी	२०७६	क्रमागत योजना	संघीय सरकार
७	राना डिपबोरिङ सिचाई कुलो योजना	७	6101707OCI01	भावर	लिफ्टिङ प्रणाली	१८	१२	०	०	०	०	३०	३०	भावर	७५०	रानाटोल	२०७५	क्रमागत योजना	संघीय सरकार
८	नेटा चेक डिपबोरिङ सिचाई कुलो योजना	७	6101707OCI02	भावर	लिफ्टिङ प्रणाली	११	१९	०	०	०	०	३०	३०	भावर	८५०	नेटाचेक	२०७८	क्रमागत योजना	संघीय सरकार
९	खरेडाँडा डिपबोरिङ सिचाई कुलो योजना	७	6101707OCI03	भावर	लिफ्टिङ प्रणाली	६	१२	०	०	०	०	१८	१८	भावर	७५०	खरेडाँडा	२०७८	क्रमागत योजना	संघीय सरकार
१०	डाडाटोल डिपबोरिङ सिचाई कुलो योजना	७	6101707OCI04	भावर	लिफ्टिङ प्रणाली	५	१६	४	०	०	०	२५	२५	भावर	३५०	डाँडाटोल	२०७८	क्रमागत योजना	संघीय सरकार
११	बामनडाँडा डिपबोरिङ सिचाई कुलो योजना	७	6101707OCI05	भावर	लिफ्टिङ प्रणाली	१७	१०	०	०	०	०	२७	२७	भावर	२५०	जिउनरीताल	२०७८	क्रमागत योजना	संघीय सरकार
१२	जिउनरीताल डिपबोरिङ सिचाई कुलो योजना	७	6101707OCI06	भावर	लिफ्टिङ प्रणाली	२४	१४	०	०	०	०	३८	३८	भावर	४००	जिउनरीताल	२०७८	क्रमागत योजना	संघीय सरकार
१३	जिउनरी तल्लो डिपबोरिङ सिचाई कुलो योजना	७	6101707OCI07	भावर	लिफ्टिङ प्रणाली	२०	१५	०	०	०	०	३५	३५	भावर	३५०	जिउनरीताल	२०७८	क्रमागत योजना	संघीय सरकार
१४	कालिका मन्दिर डिपबोरिङ सिचाई कुलो योजना	७	6101707OCI08	भावर	लिफ्टिङ प्रणाली	१०	५	०	०	०	०	१५	१५	भावर	६५०	तोसेलबाडा	२०७५	क्रमागत योजना	संघीय सरकार
<b>जम्मा</b>						<b>३१५</b>	<b>१९६</b>	<b>१६</b>	<b>०</b>	<b>०</b>	<b>०</b>	<b>५२७</b>	<b>५२७</b>		<b>६६५०</b>				

स्थानीय तहको नाम:

चौकुने

कोड नं.: ६

जिल्ला:

सुर्खेत

प्रदेश:

कर्णाली

जलाधारक्षेत्रको नाम:

मध्य कर्णाली

### अनुसूची-६: निर्माणाधिन योजनाहरूको विवरण

#### OT-4: निर्माणाधिन बहु उपयोगी योजनाहरूको बिस्तृत विवरण फारम

क्र.स.	योजनाको नाम	वडा नं.	योजनाको कोड नं.	योजनाको प्रकार	स्रोतको विवरण			बिस्तृत रुपमा उपभोक्ता समितिको विवरण				योजनाको संरचनाहरूको विवरण
					नाम	स्रोतको कोड नं.	प्रयोग गरेको पानीको बहाव (लि./से.)	समितिको बनावट			संरचनाको नाम	
								महिँला	पुरुष	अन्य		(बहु उपयोगी योजनाको प्रकृति अनुसारका संरचनाको नाम)
१	चोकधारा भुतेनीताल तल्लो काठेपुल बहुउपयोगी योजना	७	6101707OMUS01	WS+CI	ड्रिप	S01	१	४	३	०	छैन	क्रमागत योजना
२	बाहुनबाडा बहुउपयोगी योजना	७	6101707OMUS02	WS+CI	ड्रिप	S02	१	५	२	०	छैन	क्रमागत योजना
३	सिम बहुउपयोगी योजना	७	6101707OMUS03	WS+CI	ड्रिप	S03	१	४	७	०	छैन	क्रमागत योजना
४	डाडाटोल बहुउपयोगी योजना	७	6101707OMUS04	WS+CI	ड्रिप	S04	१	३	४	०	छैन	क्रमागत योजना
५	खारेडाडा बहुउपयोगी योजना	७	6101707OMUS05	WS+CI	ड्रिप	S05	१	४	३	०	छैन	क्रमागत योजना
६	सान्नेघारि बहुउपयोगी योजना	७	6101707OMUS06	WS+CI	राईसाल	S06	१५	५	२	०	छैन	क्रमागत योजना
७	भाम्ले ड्रिप बहुउपयोग योजना	८	6101708OMUS01	MHP+CI+IWM	गुदुखोला	S07	१२	४	७	०	छैन	क्रमागत योजना
८	बिशालबजार ड्रिप बहुउपयोगी योजना	८	6101708OMUS02	WS+CI	ड्रिप बोरिङ्ग	S08	१०	३	४	०	छैन	क्रमागत योजना
९	मिलनचोक ड्रिप बहुउपयोगी योजना	८	6101708OMUS03	WS+CI	ड्रिप बोरिङ्ग	S09	१०	४	३	०	छैन	क्रमागत योजना
१०	चाल्ने ड्रिप बहुउपयोगी योजना	८	6101708OMUS04	WS+CI	ड्रिप बोरिङ्ग	S10	१०	५	२	०	छैन	क्रमागत योजना
११	बसन्तपुर ड्रिप बहुउपयोगी योजना	८	6101708OMUS05	WS+CI	ड्रिप बोरिङ्ग	S11	१०	४	७	०	छैन	क्रमागत योजना
१२	समरसियम बहुउपयोगी योजना	१०	6101710OMUS01	WS+MIT	ड्रिप	S12	१०	३	४	०	छैन	क्रमागत योजना
१३	घाटगाउ बहुउपयोगी योजना	१०	6101710OMUS02	WS+MIT	ड्रिप	S13	१०	७	२	०	छैन	क्रमागत योजना
१४	सिरचौड बहुउपयोगी योजना	१०	6101710OMUS03	WS+MIT	ड्रिप	S14	१०	५	४	०	छैन	क्रमागत योजना
<b>जम्मा</b>								<b>६०</b>	<b>५४</b>	<b>०</b>		

योजनाको प्रकार: WS+MIT WS+MIT+MHP/PHP CI+MHP/PHP CI+IWM+MHP/PHP MHP/PHP+IWM CI+IWM WS+PHP others

दर्ता: छ/छैन

खाता पाता: राम्रो/मध्यम/नराम्रो

सक्रियता: छ/ छैन

बैठक संख्या: १ वा २ .....

बार्षिक साधारण सभा: भएको छ/ भएको छैन

ब्यबस्थापन सक्षमता: राम्रो/ सन्तोषजनक /न्युन

मर्मत सम्भार कोषको जिम्मेवारी: उपभोक्ता समिति/ उपभोक्ताहरु/ सहकारी /ब्यबस्थापन नै नभएको

संरचनाको स्थिति: राम्रो/ सन्तोषजनक/ नराम्रो

समग्रमा योजनाको स्थिति: राम्रो/सन्तोषजनक/नराम्रो

स्थानीय तहको नाम: चौकुने कोड नं.: ६  
जिल्ला: सुर्खेत  
प्रदेश: कर्णाली  
जलाधारक्षेत्रको नाम: मध्य क

**अनुसूची-७: तर्जुमा गरिएका खानघानी, सरसफाइ तथा स्वच्छता योजनाहरूको विवरण**

**PL-1: तर्जुमा गरिएका खानघानी योजनाहरूको मुख्य विवरण फारम**

क्र.स.	योजनाको नाम	प्राथमिकता नं.	वडा नं.	योजनाको कोड नं.	योजनाको प्रकार	प्रस्तावित लाभान्वित घरधुरी सम्वन्धि विवरण							जनसंख्या	प्रस्तावित टोलहरूको नाम	योजना कार्यान्वयन बर्ष	सम्भावित सहयोगी निकाय	योजना तर्जुमा मिति
						दलित	जनजाती	नेवार	मुस्लिम	बाह्रमण/क्षेत्री/सन्ध्यासी	अन्य	जम्मा					
१	गोजीखोला पानिखोला खानेपानी तथा सरसफाई योजना	१	१०	61009001DWS1	ग्राभीटि	६०	०	०	०	२०	८०	४००	बासुधारा	२०८०	गा.पा./विकास साझेदार	२०७९.१०.०१	
२	दहमुल खानेपानी तथा सरसफाई योजना	२	४	61009001DWS2	ग्राभीटि	१	६९	०	०	४१	१११	५५५	दह पुच्चा डवाडडवाडे खुडक बाडहाले र बाहुनपोले	२०८०	गा.पा./विकास साझेदार	२०७९.१०.०१	
३	घट्ट राख्ने खानेपानी तथा सरसफाई योजना	३	७	61009001DWS3	ग्राभीटि	३०	५	०	०	१५	५०	२५०	भेरी लाग्न	२०८०	गा.पा./विकास साझेदार	२०७९.१०.०१	
४	डडखोला खानेपानी तथा सरसफाई योजना	४	४	61009001DWS4	ग्राभीटि	१०६	१५	०	०	७१	१९२	९६०	भुडेभावर साउनेडाडा रोपेखोला	२०८०	गा.पा./विकास साझेदार	२०७९.१०.०१	
५	ओखलढुङ्गा खानेपानी तथा सरसफाई योजना	५	६	61009001DWS5	ग्राभीटि	०	१६	०	०	०	१६	८०	चौकुने	२०८०	गा.पा./विकास साझेदार	२०७९.१०.०१	
६	झाला ग्वाडग्वाडे खानेपानी तथा सरसफाई योजना	६	४	61009001DWS6	ग्राभीटि	२५	६	०	०	२४	५५	२७५	झाला	२०८०	गा.पा./विकास साझेदार	२०७९.१०.०१	
७	सुकेमेडा खानेपानी तथा सरसफाई योजना	७	३	61009001DWS7	ग्राभीटि	१४	१	०	०	३२	४७	२३५	खरापु, धौलीकाडा	२०८०	गा.पा./विकास साझेदार	२०७९.१०.०१	
८	बसन्ते कोकली खानेपानी तथा सरसफाई योजना	८	९	61009001DWS8	ग्राभीटि	९	१०	०	०	२१	४०	२००	बसन्ते कोकली	२०८०	गा.पा./विकास साझेदार	२०७९.१०.०१	
९	नाउली खोला खानेपानी तथा सरसफाई योजना	९	५	61009001DWS9	ग्राभीटि	१४	१	०	०	३२	४७	२३५	रानागैरा	२०८०	गा.पा./विकास साझेदार	२०७९.१०.०१	
१०	डाडाखाल खोला खानेपानी तथा सरसफाई योजना	१०	५	61009001DWS10	ग्राभीटि	०	२	०	०	९	११	५५	हल्दुखेत	२०८१	गा.पा./विकास साझेदार	२०७९.१०.०१	
११	डोरे मुहान बोला खानेपानी तथा सरसफाई योजना	११	२	61009001DWS11	ग्राभीटि	०	०	०	०	२५	२५	१२५	बागबडी	२०८१	गा.पा./विकास साझेदार	२०७९.१०.०१	
१२	बल्दे खानेपानी तथा सरसफाई योजना	१२	४	61009001DWS12	ग्राभीटि	०	१२	०	०	०	१२	६०	बल्दे	२०८१	गा.पा./विकास साझेदार	२०७९.१०.०१	
१३	पाल्पाघाट खानेपानी तथा सरसफाई योजना	१३	१	61009001DWS13	ग्राभीटि	६	०	०	०	३	९	४५	पाल्पाघाट	२०८१	गा.पा./विकास साझेदार	२०७९.१०.०१	
१४	पानीमुल खानेपानी तथा सरसफाई योजना	१४	६	61009001DWS14	ग्राभीटि	६	१०	०	०	७	२३	११५	ओखलढुंगा	२०८१	गा.पा./विकास साझेदार	२०७९.१०.०१	

१५	झ्यालेकाडा खानेपानी तथा सरसफाई योजना	१५	६	61009001DWS15	ग्राभीटि	३	१	०	०	६	१०	५०	मल्लो भावर	२०८१	गा.पा./विकास साझेदार	२०७९,१०८१
१६	फाडेगडा खानेपानी तथा सरसफाई योजना	१६	९	61009001DWS16	ग्राभीटि	२	०	०	०	१०	१२	६०	फाडेगडा	२०८२	गा.पा./विकास साझेदार	२०७९,१०८१
१७	भालुखोला खानेपानी तथा सरसफाई योजना	१७	९	61009001DWS17	ग्राभीटि	२३	१	०	०	०	२४	१२०	भालुखोला	२०८२	गा.पा./विकास साझेदार	२०७९,१०८१
१८	छिंटेढुङ्गा खानेपानी तथा सरसफाई योजना	१८	३	61009001DWS18	ग्राभीटि	०	११	०	०	०	११	५५	छिंटेढुङ्गा	२०८२	गा.पा./विकास साझेदार	२०७९,१०८१
१९	जामुनेमुल खानेपानी तथा सरसफाई योजना	१९	३	61009001DWS19	ग्राभीटि	५	३६	०	०	०	४१	२०५	जामुने	२०८२	गा.पा./विकास साझेदार	२०७९,१०८१
२०	जुकेपानी खानेपानी तथा सरसफाई योजना	२०	३	61009001DWS20	ग्राभीटि	०	२	०	०	९	११	५५	हल्लुखेत	२०८२	गा.पा./विकास साझेदार	२०७९,१०८१
२१	तल्लो खोला चिसापानी/खोला खानेपानी तथा सरसफाई योजना	२१	५	61009001DWS21	ग्राभीटि	५	३६	०	०	०	४१	२०५	जामुने	२०८२	गा.पा./विकास साझेदार	२०७९,१०८१
२२	सैना खानेपानी तथा सरसफाई योजना	२२	६	61009001DWS22	ग्राभीटि	०	९	०	०	२५	३४	१७०	झ्याले काडा	२०८३	गा.पा./विकास साझेदार	२०७९,१०८१
२३	भोटेखोला खानेपानी तथा सरसफाई योजना	२३	९	61009001DWS23	ग्राभीटि	०	०	०	०	३०	३०	१५०	पाल बस्ती बिरगौडा बिद्यालय वडा कार्यालय	२०८३	गा.पा./विकास साझेदार	२०७९,१०८१
२४	पाखापानी खानेपानी तथा सरसफाई योजना	२४	६	61009001DWS24	ग्राभीटि	७	०	०	०	३४	४१	२०५	खोप्री	२०८३	गा.पा./विकास साझेदार	२०७९,१०८१
२५	मेलखोला खानेपानी तथा सरसफाई योजना	२५	६	61009001DWS25	ग्राभीटि	१	११	०	०	०	१२	६०	तल्लो खोप्री	२०८३	गा.पा./विकास साझेदार	२०७९,१०८१
२६	साता खानेपानी तथा सरसफाई योजना	२६	१	61009001DWS26	ग्राभीटि	१५	०	०	०	३५	५०	२५०	साता, तुर्किचौर	२०८३	गा.पा./विकास साझेदार	२०७९,१०८१
२७	धम्बु खानेपानी तथा सरसफाई योजना	२७	२	61009001DWS27	ग्राभीटि	५	०	०	०	३०	३५	१७५	चौकुने, ओट पोखरी, साल टाकुरा कुवा, कोट	२०८३	गा.पा./विकास साझेदार	२०७९,१०८१
२८	धाक्चे रानागेरा खोला खानेपानी तथा सरसफाई योजना	२८	५	61009001DWS28	ग्राभीटि	०	०	०	०	४	४	२०	छिन्नेढुङ्गा	२०८४	गा.पा./विकास साझेदार	२०७९,१०८१
२९	टुनिधार खोला खानेपानी तथा सरसफाई योजना	२९	५	61009001DWS29	ग्राभीटि	०	११	०	०	०	११	५५	सिमलखेत	२०८४	गा.पा./विकास साझेदार	२०७९,१०८१
३०	निमारेपानी खानेपानी तथा सरसफाई योजना	३०	४	61009001DWS30	ग्राभीटि	०	५	०	०	०	५	२५	निमारेपानी	२०८४	गा.पा./विकास साझेदार	२०७९,१०८१
३१	सोडापानी चर्केनी खानेपानी तथा सरसफाई योजना	३१	१	61009001DWS31	ग्राभीटि	०	०	०	०	१७	१७	८५	बिनि पुगे	२०८४	गा.पा./विकास साझेदार	२०७९,१०८१
३२	ईचला खानेपानी तथा सरसफाई योजना	३२	२	61009001DWS32	ग्राभीटि	२	०	०	०	१०	१२	६०	ओखलढुंगा	२०८४	गा.पा./विकास साझेदार	२०७९,१०८१
३३	माथिल्लो भावर खानेपानी तथा सरसफाई योजना	३३	६	61009001DWS33	ग्राभीटि	०	०	०	०	८	८	४०	बाज पानी	२०८५	गा.पा./विकास साझेदार	२०७९,१०८१
३४	चाबाटो खानेपानी तथा सरसफाई योजना	३४	१	61009001DWS34	ग्राभीटि	१९	०	०	०	११	३०	१५०	चाबोट गोगनपानी	२०८५	गा.पा./विकास साझेदार	२०७९,१०८१

३५	दोगाडे किथौरे खा.पा. तथा स.स योजना	३५	८	61009001DWS35	ग्राभीटि	८	१८	०	०	२१		४७	२३५	दोगाड किथौरे	२०८५	गा.पा./विकास साझेदार	२०७९,१०८१८
३६	चैतरुवा खानेपानी तथा सरसफाई योजना	३६	९	61009001DWS36	ग्राभीटि	१६	०	०	०	२		१८	९०	चैतरुवा	२०८५	गा.पा./विकास साझेदार	२०७९,१०८१८
३७	कोसेडा खानेपानी तथा सरसफाई योजना	३७	२	61009001DWS37	ग्राभीटि	३	०	०	०	३		६	३०	तल्लो खोप्री	२०८५	गा.पा./विकास साझेदार	२०७९,१०८१८
३८	सिमलखेत खानेपानी तथा सरसफाई योजना	३८	३	61009001DWS38	ग्राभीटि	०	०	०	०	४		४	२०	सिमलखेत	२०८५	गा.पा./विकास साझेदार	२०७९,१०८१८
३९	देवल खानेपानी तथा सरसफाई योजना	३९	१	61009001DWS39	ग्राभीटि	६	३	०	०	११		२०	१००	देवल	२०८५	गा.पा./विकास साझेदार	२०७९,१०८१८
४०	काप्रेकाडा खानेपानी तथा सरसफाई योजना	४०	१	61009001DWS40	ग्राभीटि	०	२	०	०	१०		१२	६०	जारिमे	२०८५	गा.पा./विकास साझेदार	२०७९,१०८१८
४१	एक्लेगडा खानेपानी तथा सरसफाई योजना	४१	१०	61009001DWS41	ग्राभीटि	७	०	०	०	०		७	३५	एक्लेगडा	२०८५	गा.पा./विकास साझेदार	२०७९,१०८१८
४२	धाक्के खानेपानी तथा सरसफाई योजना	४२	४	61009001DWS42	ग्राभीटि	०	०	०	०	१३		१३	६५	धाक्के	२०८५	गा.पा./विकास साझेदार	२०७९,१०८१८
४३	सिदुरकोट खानेपानी तथा सरसफाई योजना	४३	१	61009001DWS43	ग्राभीटि	०	२	०	०	४		६	३०	सिदुरकोट	२०८६	गा.पा./विकास साझेदार	२०७९,१०८१८
४४	सिमली खानेपानी तथा सरसफाई योजना	४४	१	61009001DWS44	ग्राभीटि	०	४	०	०	६		१०	५०	सिमली	२०८६	गा.पा./विकास साझेदार	२०७९,१०८१८
४५	भुम्के खानेपानी तथा सरसफाई योजना	४५	४	61009001DWS45	ग्राभीटि	०	३	०	०	१७		२०	१००	भुम्के	२०८६	गा.पा./विकास साझेदार	२०७९,१०८१८
४६	बन्द्रेपानी खानेपानी तथा सरसफाई योजना	४६	१०	61009001DWS46	ग्राभीटि	७	३०	०	०	२३		६०	३००	अमला टाकुरा, बिस्ट टोल, थापा टोल, कालिकास्थान	२०८६	गा.पा./विकास साझेदार	२०७९,१०८१८
<b>जम्मा</b>						<b>४०५</b>	<b>३३२</b>	<b>०</b>	<b>०</b>	<b>६४३</b>	<b>०</b>	<b>१३८०</b>	<b>६९००</b>				

स्थानीय तहको नाम: चौकुने कोड नं.: ६  
जिल्ला: सुर्खेत  
प्रदेश: कर्णाली  
जलाधारक्षेत्रको नाम: मध्य कर्णाली

**अनुसूची-७: तर्जुमा गरिएका खानपानी, सरसफाई तथा स्वच्छता योजनाहरूको विवरण**

**TA-9: तर्जुमा गरिएका खानपानी योजनाहरूको विस्तृत विवरण फारम**

क्र.स.	योजनाको नाम	प्राथमिकता नं.	वडा नं.	योजनाको कोड नं.	योजनाको प्रकृती	स्रोतको विवरण		डिजायन तथ्याङ्क							योजनाको प्रस्तावित संरचनाहरू तथा लागत सम्बन्धित विवरण													योजना कार्यान्वय गर्ने निकाय			
						नाम	स्रोतको प्रकार	स्रोतको कोड नं.	सुरक्षित बहाव (लि./से.)	योजनाका लागि आवश्यक पानीको बहाव (लि./से.)	स्रोतको प्रयोग अन्यत्र भएको (छ/छैन)	हालको जनसंख्या	डिजायन अवधि	डिजायन अवधिको जनसंख्या	प्रस्तावित संरचनाको नाम														अनुमानित लागत रु '०००	प्रति इकाई लागत रु '०००	
															No of Water Sources	No of Reservoirs	Taps (Community)	Taps (Yard)	Taps (Institutional)	IC	CC	BPT	Suspended crossing	Burried Crossing	Rock anchor	Others	Transmission line				Distribution line
१	गोजीखोला पानिखोला खानेपानी तथा सरसफाई योजना	१	१०	61009001DWS1	नया निर्माण	बासुधरा	मुहान/मूल	DWS1	१.	0.61	छैन	४००	२०	४४०	१	२	०	८०	०	१	०	०	०	०	०	०	३२००	४५००	८५००	१९	गा.पा तथा विकास साझेदार
२	दहमुल खानेपानी तथा सरसफाई योजना	२	४	61009001DWS2	नया निर्माण	दह पुच्चा उवाङ-उवाङे खुडक बाडहाले र बाहुनपोले	मुहान/मूल	DWS2	१.५	0.85	छैन	५५५	२०	६११	२	४	०	१११	०	१	०	०	०	०	०	२५००	३२००	६५००	११	गा.पा तथा विकास साझेदार	
३	घट्ट राखे खानेपानी तथा सरसफाई योजना	३	७	61009001DWS3	नया निर्माण	भेरी लाग्र	मुहान/मूल	DWS3	०.६५	0.38	छैन	२५०	२०	२७५	१	१	०	५०	०	१	०	०	०	०	०	१२००	१५६०	५५०	२	गा.पा तथा विकास साझेदार	
४	उड-खोला खानेपानी तथा सरसफाई योजना	४	४	61009001DWS4	नया निर्माण	भुडेभावर साउनेडाडा रोपेखोला	मुहान/मूल	DWS4	२	1.47	छैन	९६०	२०	१०५६	३	५	०	१९२	०	१	०	०	०	०	०	३५००	२५३०	९५००	९	गा.पा तथा विकास साझेदार	
५	ओखलढुङ्गा खानेपानी तथा सरसफाई योजना	५	६	61009001DWS5	नया निर्माण	चौकुने	मुहान/मूल	DWS5	०.२५	0.12	छैन	८०	२०	८८	१	१	०	१६	०	१	०	०	०	०	०	१५००	८००	२५००	२८	गा.पा तथा विकास साझेदार	
६	झाला ग्वाङगवाडे खानेपानी तथा सरसफाई योजना	६	४	61009001DWS6	नया निर्माण	झाला	मुहान/मूल	DWS6	०.५	0.42	छैन	२७५	२०	३०३	१	१	०	५५	०	१	०	०	०	०	०	२८००	१२५०	२५००	८	गा.पा तथा विकास साझेदार	
७	सुकेमेडा खानेपानी तथा सरसफाई योजना	७	३	61009001DWS7	नया निर्माण	खरापु, धौलीकाडा	मुहान/मूल	DWS7	०.२५	0.36	छैन	२३५	२०	२५९	१	१	०	४७	०	१	०	०	०	०	०	१२००	१६५०	२५००	१०	गा.पा तथा विकास साझेदार	
८	बसन्ते कोकली खानेपानी तथा सरसफाई योजना	८	९	61009001DWS8	नया निर्माण	बसन्ते कोकली	मुहान/मूल	DWS8	०.४५	0.31	छैन	२००	२०	२२०	१	१	०	४०	०	१	०	०	०	०	०	१२००	१६५०	२५००	११	गा.पा तथा विकास साझेदार	
९	नाउली खोला खानेपानी तथा सरसफाई योजना	९	५	61009001DWS9	नया निर्माण	रानागैरा	मुहान/मूल	DWS9	०.४५	0.36	छैन	२३५	२०	२५९	१	१	०	४७	०	१	०	०	०	०	०	१२००	१६५०	२५००	१०	गा.पा तथा विकास साझेदार	
१०	डाडाखाल खोला खानेपानी तथा सरसफाई योजना	१०	५	61009001DWS10	नया निर्माण	हल्दुखेत	मुहान/मूल	DWS10	०.४५	0.08	छैन	५५	२०	६१	१	१	०	११	०	१	०	०	०	०	०	१२००	१६५०	२५००	४१	गा.पा तथा विकास साझेदार	
११	डोरे मुहान बोला खानेपानी तथा सरसफाई योजना	११	२	61009001DWS11	नया निर्माण	बागबडी	मुहान/मूल	DWS11	०.४५	0.19	छैन	१२५	२०	१३८	१	१	०	२५	०	१	०	०	०	०	०	१२००	१६५०	२५००	१८	गा.पा तथा विकास साझेदार	
१२	बल्दे खानेपानी तथा सरसफाई योजना	१२	४	61009001DWS12	नया निर्माण	बल्दे	मुहान/मूल	DWS12	०.३५	0.09	छैन	६०	२०	६६	१	१	०	१२	०	१	०	०	०	०	०	१२००	१६५०	२५००	३८	गा.पा तथा विकास साझेदार	
१३	पाल्पाघाट खानेपानी तथा सरसफाई योजना	१३	१	61009001DWS13	नया निर्माण	पाल्पाघाट	मुहान/मूल	DWS13	०.३५	0.07	छैन	४५	२०	५०	१	१	०	९	०	१	०	०	०	०	०	१२००	१६५०	२५००	५१	गा.पा तथा विकास साझेदार	
१४	पानीमुल खानेपानी तथा सरसफाई योजना	१४	६	61009001DWS14	नया निर्माण	ओखलढुंगा	मुहान/मूल	DWS14	०.३५	0.18	छैन	११५	२०	१२७	१	१	०	२३	०	१	०	०	०	०	०	१२००	१६५०	२५००	२०	गा.पा तथा विकास साझेदार	
१५	झ्यालेकाडा खानेपानी तथा सरसफाई योजना	१५	६	61009001DWS15	नया निर्माण	मल्लो भावर	मुहान/मूल	DWS15	०.३५	0.08	छैन	५०	२०	५५	१	१	०	१०	०	१	०	०	०	०	०	१२००	१६५०	२५००	४५	गा.पा तथा विकास साझेदार	
१६	फाडेगडा खानेपानी तथा सरसफाई योजना	१६	९	61009001DWS16	नया निर्माण	फाडेगडा	मुहान/मूल	DWS16	०.३५	0.09	छैन	६०	२०	६६	१	१	०	१२	०	१	०	०	०	०	०	१२००	१६५०	२५००	३८	गा.पा तथा विकास साझेदार	
१७	भालुखोला खानेपानी तथा सरसफाई योजना	१७	९	61009001DWS17	नया निर्माण	भालुखोला	मुहान/मूल	DWS17	०.३५	0.18	छैन	१२०	२०	१३२	१	१	०	२४	०	१	०	०	०	०	०	१२००	१६५०	२५००	१९	गा.पा तथा विकास साझेदार	
१८	छिटेढुङ्गा खानेपानी तथा सरसफाई योजना	१८	३	61009001DWS18	नया निर्माण	छिटेढुङ्गा	मुहान/मूल	DWS18	०.३५	0.08	छैन	५५	२०	६१	१	१	०	११	०	१	०	०	०	०	०	१२००	१६५०	२५००	४१	गा.पा तथा विकास साझेदार	
१९	जामुनेमुल खानेपानी तथा सरसफाई योजना	१९	३	61009001DWS19	नया निर्माण	जामुने	मुहान/मूल	DWS19	०.३५	0.31	छैन	२०५	२०	२२६	१	१	०	४१	०	१	०	०	०	०	०	१२००	१६५०	२५००	११	गा.पा तथा विकास साझेदार	
२०	जुकेपानी खानेपानी तथा सरसफाई योजना	२०	३	61009001DWS20	नया निर्माण	हल्दुखेत	मुहान/मूल	DWS20	०.३५	0.08	छैन	५५	२०	६१	१	१	०	११	०	१	०	०	०	०	०	१२००	१६५०	२५००	४१	गा.पा तथा विकास साझेदार	
२१	तल्लो खोला चिसापानीखोला खानेपानी तथा सरसफाई योजना	२१	५	61009001DWS21	नया निर्माण	जामुने	मुहान/मूल	DWS21	०.३५	0.31	छैन	२०५	२०	२२६	१	१	०	४१	०	१	०	०	०	०	०	१२००	१६५०	२५००	११	गा.पा तथा विकास साझेदार	

२२	सैना खानेपानी तथा सरसफाई योजना	२२	६	61009001DWS22	नया निर्माण	झ्याले काडा	मुहान/मूल	DWS22	०.३५	0.26	छैन	१७०	२०	१८७	१	१	०	३४	०	१	०	०	०	०	०	१२००	१६५०	२५००	१३	गा.पा तथा विकास साझेदार									
२३	भोटेखोला खानेपानी तथा सरसफाई योजना	२३	९	61009001DWS23	नया निर्माण	पाल बस्ती बिरगौडा विद्यालय वडा कार्यालय	मुहान/मूल	DWS23	०.३५	0.23	छैन	१५०	२०	१६५	१	१	०	३०	०	१	०	०	०	०	०	१२००	१६५०	२५००	१५	गा.पा तथा विकास साझेदार									
२४	पाखापानी खानेपानी तथा सरसफाई योजना	२४	६	61009001DWS24	नया निर्माण	खोप्री	मुहान/मूल	DWS24	०.३५	0.31	छैन	२०५	२०	२२६	१	१	०	४१	०	१	०	०	०	०	०	१२००	१६५०	२५००	११	गा.पा तथा विकास साझेदार									
२५	मेलखोला खानेपानी तथा सरसफाई योजना	२५	६	61009001DWS25	नया निर्माण	तल्लो खोप्री	मुहान/मूल	DWS25	०.३५	0.09	छैन	६०	२०	६६	१	१	०	१२	०	१	०	०	०	०	०	१२००	१६५०	२५००	३८	गा.पा तथा विकास साझेदार									
२६	साता खानेपानी तथा सरसफाई योजना	२६	१	61009001DWS26	नया निर्माण	साता , तुर्किचौर	मुहान/मूल	DWS26	०.३५	0.38	छैन	२५०	२०	२७५	१	१	०	५०	०	१	०	०	०	०	०	१२००	१६५०	२५००	९	गा.पा तथा विकास साझेदार									
२७	धम्बु खानेपानी तथा सरसफाई योजना	२७	२	61009001DWS27	नया निर्माण	चौकुने, ओट पोखरी, साल टाकुरा कुवा, कोट	मुहान/मूल	DWS27	०.३५	0.27	छैन	१७५	२०	१९३	१	१	०	३५	०	१	०	०	०	०	०	१२००	१६५०	२५००	१३	गा.पा तथा विकास साझेदार									
२८	धाक्चे रानागैरा खोला खानेपानी तथा सरसफाई योजना	२८	५	61009001DWS28	नया निर्माण	छिन्नेदुङ्गा	मुहान/मूल	DWS28	०.३५	0.03	छैन	२०	२०	२२	१	१	०	४	०	१	०	०	०	०	०	१२००	१६५०	२५००	११४	गा.पा तथा विकास साझेदार									
२९	टुनिधार खोला खानेपानी तथा सरसफाई योजना	२९	५	61009001DWS29	नया निर्माण	सिमलखेत	मुहान/मूल	DWS29	०.३५	0.08	छैन	५५	२०	६१	१	१	०	११	०	१	०	०	०	०	०	१२००	१६५०	२५००	४१	गा.पा तथा विकास साझेदार									
३०	निमारेपानी खानेपानी तथा सरसफाई योजना	३०	४	61009001DWS30	नया निर्माण	निमारेपानी	मुहान/मूल	DWS30	०.३५	0.04	छैन	२५	२०	२८	१	१	०	५	०	१	०	०	०	०	०	१२००	१६५०	२५००	९१	गा.पा तथा विकास साझेदार									
३१	सोडापानी चर्केनी खानेपानी तथा सरसफाई योजना	३१	१	61009001DWS31	नया निर्माण	बिनि पुगे	मुहान/मूल	DWS31	०.३५	0.13	छैन	८५	२०	९४	१	१	०	१७	०	१	०	०	०	०	०	१२००	१६५०	२५००	२७	गा.पा तथा विकास साझेदार									
३२	ईचला खानेपानी तथा सरसफाई योजना	३२	२	61009001DWS32	नया निर्माण	ओखलढुंगा	मुहान/मूल	DWS32	०.५	0.09	छैन	६०	२०	६६	१	१	०	१२	०	१	०	०	०	०	०	१२००	१६५०	२५००	३८	गा.पा तथा विकास साझेदार									
३३	माथिल्लो भावर खानेपानी तथा सरसफाई योजना	३३	६	61009001DWS33	नया निर्माण	बाज पानी	मुहान/मूल	DWS33	०.५	0.06	छैन	४०	२०	४४	१	१	०	८	०	१	०	०	०	०	०	१२००	१६५०	२५००	५७	गा.पा तथा विकास साझेदार									
३४	चाबाटो खानेपानी तथा सरसफाई योजना	३४	१	61009001DWS34	नया निर्माण	चाबोट गोगनपानी	मुहान/मूल	DWS34	०.५	0.23	छैन	१५०	२०	१६५	१	१	०	३०	०	१	०	०	०	०	०	१२००	१६५०	२५००	१५	गा.पा तथा विकास साझेदार									
३५	दोगाडे किथौरे खा.पा. तथा स.स योजना	३५	८	61009001DWS35	नया निर्माण	दोगाड किथौरे	मुहान/मूल	DWS35	०.५	0.36	छैन	२३५	२०	२५९	१	१	०	४७	०	१	०	०	०	०	०	१२००	१६५०	२५००	१०	गा.पा तथा विकास साझेदार									
३६	चैतरुवा खानेपानी तथा सरसफाई योजना	३६	९	61009001DWS36	नया निर्माण	चैतरुवा	मुहान/मूल	DWS36	०.५	0.14	छैन	९०	२०	९९	१	१	०	१८	०	१	०	०	०	०	०	१२००	१६५०	२५००	२५	गा.पा तथा विकास साझेदार									
३७	कोसेडा खानेपानी तथा सरसफाई योजना	३७	२	61009001DWS37	नया निर्माण	तल्लो खोप्री	मुहान/मूल	DWS37	०.५	0.05	छैन	३०	२०	३३	१	१	०	६	०	१	०	०	०	०	०	१२००	१६५०	२५००	७६	गा.पा तथा विकास साझेदार									
३८	सिमलखेत खानेपानी तथा सरसफाई योजना	३८	३	61009001DWS38	नया निर्माण	सिमलखेत	मुहान/मूल	DWS38	०.५	0.03	छैन	२०	२०	२२	१	१	०	४	०	१	०	०	०	०	०	१२००	१६५०	२५००	११४	गा.पा तथा विकास साझेदार									
३९	देवल खानेपानी तथा सरसफाई योजना	३९	१	61009001DWS39	नया निर्माण	देवल	मुहान/मूल	DWS39	०.५	0.15	छैन	१००	२०	११०	१	१	०	२०	०	१	०	०	०	०	०	१२००	१६५०	२५००	२३	गा.पा तथा विकास साझेदार									
४०	काप्रेकाडा खानेपानी तथा सरसफाई योजना	४०	१	61009001DWS40	नया निर्माण	जारिमे	मुहान/मूल	DWS40	०.५	0.09	छैन	६०	२०	६६	१	१	०	१२	०	१	०	०	०	०	०	१२००	१६५०	२५००	३८	गा.पा तथा विकास साझेदार									
४१	एक्लेगडा खानेपानी तथा सरसफाई योजना	४१	१०	61009001DWS41	नया निर्माण	एक्लेगडा	मुहान/मूल	DWS41	०.५	0.05	छैन	३५	२०	३९	१	१	०	७	०	१	०	०	०	०	०	१२००	१६५०	२५००	६५	गा.पा तथा विकास साझेदार									
४२	धाक्के खानेपानी तथा सरसफाई योजना	४२	४	61009001DWS42	नया निर्माण	धाक्के	मुहान/मूल	DWS42	१	0.10	छैन	६५	२०	७२	१	१	०	१३	०	१	०	०	०	०	०	१२००	१६५०	२५००	३५	गा.पा तथा विकास साझेदार									
४३	सिदुरकोट खानेपानी तथा सरसफाई योजना	४३	१	61009001DWS43	नया निर्माण	सिदुरकोट	मुहान/मूल	DWS43	१	0.05	छैन	३०	२०	३३	१	१	०	६	०	१	०	०	०	०	०	१२००	१६५०	२५००	७६	गा.पा तथा विकास साझेदार									
४४	सिमली खानेपानी तथा सरसफाई योजना	४४	१	61009001DWS44	नया निर्माण	सिमली	मुहान/मूल	DWS44	१	0.08	छैन	५०	२०	५५	१	१	०	१०	०	१	०	०	०	०	०	१२००	१६५०	२५००	४५	गा.पा तथा विकास साझेदार									
४५	भुम्के खानेपानी तथा सरसफाई योजना	४५	४	61009001DWS45	नया निर्माण	भुम्के	मुहान/मूल	DWS45	१	0.15	छैन	१००	२०	११०	१	१	०	२०	०	१	०	०	०	०	०	१२००	१६५०	२५००	२३	गा.पा तथा विकास साझेदार									
४६	बन्द्रेपानी खानेपानी तथा सरसफाई योजना	४६	१०	61009001DWS46	नया निर्माण	अमला टाकुरा, बिस्ट टोल, थापा टोल, कालिकास्थान	मुहान/मूल	DWS46	१	0.46	छैन	३००	२०	३३०	१	३	०	६०	०	१	०	०	०	०	०	१२००	१६५०	२५००	८	गा.पा तथा विकास साझेदार									
												<b>जम्मा</b>	<b>६९००</b>	<b>९२०</b>	<b>७५९०</b>	<b>४९</b>	<b>५६</b>	<b>०</b>	<b>१३८०</b>	<b>०</b>	<b>०</b>	<b>४६</b>	<b>०</b>	<b>०</b>	<b>०</b>	<b>०</b>	<b>०</b>	<b>०</b>	<b>०</b>	<b>०</b>	<b>०</b>	<b>०</b>	<b>०</b>	<b>०</b>	<b>६२७००</b>	<b>७९८४०</b>	<b>१३००५०</b>	<b>१५०१</b>	



स्थानीय तहको नाम: चौकुने  
जिल्ला: सुर्खेत  
प्रदेश: कर्णाली  
जलाधारक्षेत्रको नाम: मध्य कर्णाली

**अनुसूची-७: तर्जुमा गरिएका खानपानी, सरसफाइ तथा स्वच्छता योजनाहरूको विवरण**

**TA-10: तर्जुमा गरिएका सरसफाइ तथा स्वच्छता सम्बन्धि योजनाहरूको विस्तृत विवरण फारम**

क्र.स.	योजनाको नाम	प्राथमिकता नं.	वडा नं.	योजनाको कोड नं.	प्रस्तावित लाभान्वित घरधुरी सम्बन्धि विवरण						प्रस्तावित योजना सार्वजनिक वा विद्यालय वा संस्थागत शौचालय भएमा				योजनाको प्रस्तावित संरचनाहरू तथा लागत सम्बन्धित विवरण				योजना कार्यान्वय गर्ने निकाय
					जनजाती	नेवार	मुस्लिम	बाह्रमण/क्षेत्री/स न्यासी	अन्य	जम्मा	छात्र संख्या	छात्रा संख्या	कर्मचारी संख्या	अपाङ्गता भएका ब्यक्ति भए संख्या	संरचनाको नाम	संख्या	अनुमानित लागत रु '०००	प्रति इकाई लागत रु '०००	
१	बेतान सार्वजनिक शौचालय मर्मत	१	३	SANI01	३५			१४०		२००					सार्वजनिक शौचालय निर्माण	१	१४००	७	गा.पा तथा विकास साझेदार
२	बिजौरा सार्वजनिक शौचालय मर्मत	२	४	SANI02	३०			१५०		२००					सार्वजनिक शौचालय निर्माण	१	७००	३.५	गा.पा तथा विकास साझेदार
३	झकमके सार्वजनिक शौचालय मर्मत	३	६	SANI03	२८			१२५		१७५					सार्वजनिक शौचालय निर्माण	१	६१३	३.५	गा.पा तथा विकास साझेदार
४	बिशाल बजार सार्वजनिक शौचालय नया	४	८	SANI04	२६			१५०		२००					सार्वजनिक शौचालय निर्माण	१	७००	३.५	गा.पा तथा विकास साझेदार
५	बिशाल बजार ठोस फोहोर ब्यबस्थापन योजना	५	८	SANI05	२५			१५०		२००					सार्वजनिक शौचालय निर्माण	१	१४००	७	गा.पा तथा विकास साझेदार
६	घाट गाउँ सार्वजनिक शौचालय नया	६	९	SANI06	३४			१४०		२००					सार्वजनिक शौचालय निर्माण	१	१४००	७	गा.पा तथा विकास साझेदार
७	चात्सेवाडा सार्वजनिक शौचालय नया	७	१०	SANI07	२२			१५०		२००					सार्वजनिक शौचालय निर्माण	१	१४००	७	गा.पा तथा विकास साझेदार
<b>जम्मा</b>					<b>२००</b>	<b>०</b>	<b>०</b>	<b>१००५</b>	<b>०</b>	<b>१३७५</b>							<b>७६१३</b>		

स्थानीय तहको नाम: चौकुने  
जिल्ला: सुर्खेत  
प्रदेश: कर्णाली  
जलाधारक्षेत्रको नाम: मध्य कर्णाली

कोड नं.: ६

**अनुसूची-८: तर्जुमा गरिएका सिचाई योजनाहरूको विवरण**

**PL-2: तर्जुमा गरिएका कुलो सिचाई योजनाहरूको मुख्य विवरण फारम**

क्र.स.	योजनाको नाम	प्राथमिकता नं.	वडा नं.	योजनाको कोड नं.	योजनाको प्रकार	प्रस्तावित लाभान्वित घरधुरी सम्वन्धि विवरण						जनसंख्या	प्रस्तावित सेवा क्षेत्र			योजना कार्यान्वयन बर्ष	सम्भावित सहयोगी निकाय	योजना तर्जुमा मिति	
						दक्षिण	जग्गा	नेवार	मुस्लिम	बाहुमण/क्षेत्री/सयासी	अन्य		जम्मा	क्षेत्रफल (रोपनी)	मुख्य खेतहरूको नाम				मुख्य बालीहरू
१	भेरीघाटगाउ बृहत सिचाई योजना	१	९	61017CI01	सिचाई कुलो	७	१	०	०	३४	०	४२	२५०	२२००	सिमखेत	धान, गहु मकै	२०७९	गाउँ पालिका	२०७९/०८/१८
२	जुकेपानी सिचाई योजना	२	७	61017CI02	सिचाई कुलो	१३०	१०	०	०	१००	०	२४०	६५०	१२००	जुकेपानी	धान, गहु मकै	२०७९	गाउँ पालिका	२०७९/०८/१८
३	छरछरे साउने सिचाई योजना	३	६	61017CI03	सिचाई कुलो	३१	४३	०	०	३०	०	१०४	९४१	९४१	छरछरे	धान, गहु मकै	२०७९	गाउँ पालिका	२०७९/०८/१८
४	सिर्पुखोला सिचाई योजना	४	१	61017CI04	सिचाई कुलो	०	०	०	०	७	०	७	३४	५००	सिर्पुखोला	धान, गहु मकै	२०७९	गाउँ पालिका	२०७९/०८/१८
५	माथिल्लो शेरा सिचाई योजना	५	४	61017CI05	सिचाई कुलो	३	०	०	०	२७	०	३०	१७५	३००	माथिल्लो शेरा	धान, गहु मकै	२०७९	गाउँ पालिका	२०७९/०८/१८
६	डाब चाखाबाडा सिचाई योजना	६	८	61017CI06	सिचाई कुलो	७	०	०	०	२४	०	३१	१६५	२००	डाब चाखाबाडा	धान, गहु मकै	२०७९	गाउँ पालिका	२०७९/०८/१८
७	माथिल्लो सिम बिच कुलो सिचाई योजना	७	५	61017CI07	सिचाई कुलो	१८	०	०	०	२	०	२०	१५०	१३१	माथिल्लो सिम बिच	तरकारीखेती	२०८०	गाउँ पालिका	२०७९/०८/१८
८	पत्रेनी सिचाई योजना	८	३	61017CI08	सिचाई कुलो	२	४	०	०	०	०	६	३४	३०	पत्रेनी	धानखेती	२०८०	गाउँ पालिका	२०७९/०८/१८
९	बेतानखोला सिचाई योजना	९	६	61017CI09	सिचाई कुलो	६	०	०	०	९	०	१५	९५	२७५	बेतानखोला	तरकारीखेती	२०८०	गाउँ पालिका	२०७९/०८/१८
१०	माथिल्लो सिम सिचाई योजना	१०	७	61017CI10	सिचाई कुलो	१०	०	०	०	१०	०	२०	१०७	२००	माथिल्लो सिम	तरकारीखेती	२०८०	गाउँ पालिका	२०७९/०८/१८
११	नौमुले तल्लो सिचाई योजना	११	१	61017CI11	सिचाई कुलो	१	०	०	०	१५	०	१६	८१	१००	नौमुले तल्लो	तरकारीखेती	२०८०	गाउँ पालिका	२०७९/०८/१८
१२	सर्पमारे सिचाई योजना	१२	८	61017CI12	सिचाई कुलो	०	०	०	०	१०	०	१०	६५	१००	सर्पमारे	धान र गहु, चना, मसुरो	२०८०	गाउँ पालिका	२०७९/०८/१८
१३	नौमाने सिचाई योजना	१३	४	61017CI13	सिचाई कुलो	०	०	०	०	१०	०	१०	३४	३०	नौमाने	धान र गहु, चना, मसुरो	२०८०	गाउँ पालिका	२०७९/०८/१८
१४	बागमारा सिचाई योजना	१४	३	61017CI14	सिचाई कुलो	०	४	०	०	०	०	४	२३	२०	बागमारा	धान, गहु, तोरि, चना	२०८०	गाउँ पालिका	२०७९/०८/१८
१५	बण्डालीखोला दोगाडे सिचाई योजना	१५	८	61017CI15	सिचाई कुलो	०	९	०	०	२६	०	३५	१५८	३००	बण्डालीखोला	धान, गहु, तोरि, चना	२०८०	गाउँ पालिका	२०७९/०८/१८
१६	तल्लो सात्रेघारी सिचाई योजना	१६	७	61017CI16	सिचाई कुलो	१०	५	०	०	५	०	२०	१०५	१५०	तल्लो सात्रेघारी	धान गहु मकै	२०८१	गाउँ पालिका	२०७९/०८/१८
१७	खारेपानी सिचाई पोखरी योजना	१७	३	61017CI17	सिचाई कुलो	०	०	०	०	२२	०	२२	१२३	११०	खारेपानी	धान गहु मकै	२०८१	गाउँ पालिका	२०७९/०८/१८
१८	तल्लो भावर सिचाई योजना	१८	६	61017CI18	सिचाई कुलो	३१	४३	०	०	३०	०	१०४	९४१	१०४	तल्लो भावर	धान मकै गहु	२०८१	गाउँ पालिका	२०७९/०८/१८
१९	सिउरीखेत केलाबोट सिचाई योजना	१९	१	61017CI19	सिचाई कुलो	०	०	०	०	१०	०	१०	५७	८०	सिउरीखेत केलाबोट	धान गहु मकै	२०८१	गाउँ पालिका	२०७९/०८/१८
२०	बालेयाम सिचाई योजना	२०	४	61017CI20	सिचाई कुलो	८	०	०	०	०	०	८	१२३	२५	बालेयाम	धान गहु मकै	२०८१	गाउँ पालिका	२०७९/०८/१८
२१	माथी भावर सिचाई योजना	२१	६	61017CI21	सिचाई कुलो	६	०	०	०	२०	०	२६	१३४	६००	माथी भावर	धान, गहु मकै	२०८२	गाउँ पालिका	२०७९/०८/१८
२२	नौमुले सिचाई योजना	२२	१	61017CI22	सिचाई कुलो	०	०	०	०	१८	०	१८	९७	१५०	नौमुले	धान, गहु मकै	२०८२	गाउँ पालिका	२०७९/०८/१८

२३	बल्दे सिचाई योजना	२३	४	61017CI23	सिचाई कुलो	०	२५	०	०	०	०	२५	४०	१५०	बल्दे	धान, गहु मकै	२०८२	गाउँ पालिका	२०७९।०८।१८
२४	तल्लो ज्युनारीताल सिचाई योजना	२४	७	61017CI24	सिचाई कुलो	५	०	०	०	१०	०	१५	३५	१५०	तल्लो ज्युनारीताल	धान, गहु मकै	२०८२	गाउँ पालिका	२०७९।०८।१८
२५	मोतिसरा चाल्नेमुल सिचाई योजना	२५	८	61017CI25	सिचाई कुलो	२०	१	०	०	३४	०	५५	२५७	१५०	मोतिसरा चाल्नेमुल	धान, गहु मकै	२०८२	गाउँ पालिका	२०७९।०८।१८
२६	आमपानी सिचाई योजना	२६	३	61017CI26	सिचाई कुलो	२	१	०	०	१	०	४	२३	२०	आमपानी	धान, गहु मकै	२०८२	गाउँ पालिका	२०७९।०८।१८
२७	खोचेखोला भुडेभावर सिचाई योजना	२७	४	61017CI27	सिचाई कुलो	१५	५	०	०	११७	०	१३७	३४	१०००	खोचेखोला भुडेभावर	धान, गहु मकै	२०८२	गाउँ पालिका	२०७९।०८।१८
२८	सिमखोला सिचाई योजना	२८	६	61017CI28	सिचाई कुलो	०	०	०	०	१०	०	१०	१०	११४	सिमखोला	धान, गहु मकै	२०८२	गाउँ पालिका	२०७९।०८।१८
२९	रिठारुख सिचाई योजना	२९	१	61017CI29	सिचाई कुलो	०	०	०	०	४	०	४	२५	१००	रिठारुख	धान, गहु मकै	२०८२	गाउँ पालिका	२०७९।०८।१८
३०	बनखेत भेरीडाडा सिचाई योजना	३०	८	61017CI30	सिचाई कुलो	०	६	०	०	०	०	६	३१	५०	बनखेत भेरीडाडा	धान, गहु मकै	२०८२	गाउँ पालिका	२०७९।०८।१८
३१	रोपेखाली सिचाई योजना	३१	४	61017CI31	सिचाई कुलो	४७	०	०	०	५	०	५२	४१	४०००	रोपेखाली	धान, गहु मकै	२०८२	गाउँ पालिका	२०७९।०८।१८
३२	तल्लो सिम बाहुनबडी सिचाई योजना	३२	७	61017CI32	सिचाई कुलो	१०	०	०	०	१०	०	२०	१०७	२४०	तल्लो सिम बाहुनबडी	धान, गहु मकै	२०८२	गाउँ पालिका	२०७९।०८।१८
३३	धनधने सिचाई योजना	३३	६	61017CI33	सिचाई कुलो	०	१४	०	०	०	०	१४	६७	७०	धनधने	धान, गहु मकै	२०८३	गाउँ पालिका	२०७९।०८।१८
३४	मौरीवन सिचाई योजना	३४	३	61017CI34	सिचाई कुलो	०	०	०	०	७	०	७	३३	३५	मौरीवन	धान, गहु मकै	२०८३	गाउँ पालिका	२०७९।०८।१८
३५	गुमेखोला सिचाई योजना	३५	३	61017CI35	सिचाई कुलो	०	०	०	०	७	०	७	४०	३५	गुमेखोला	धान, गहु मकै	२०८३	गाउँ पालिका	२०७९।०८।१८
३६	टोसेलटोल सान्नेघारी सिचाई योजना	३६	७	61017CI36	सिचाई कुलो	१२	१५	०	०	४	०	३१	१४२	५०	टोसेलटोल सान्नेघारी	धान, गहु मकै	२०८३	गाउँ पालिका	२०७९।०८।१८
३७	साल्मघाडा सिचाई योजना	३७	६	61017CI37	सिचाई कुलो	०	०	०	०	६	०	६	३७	४०	साल्मघाडा	धान, गहु मकै	२०८३	गाउँ पालिका	२०७९।०८।१८
३८	सिमखोला सिचाई योजना	३८	३	61017CI38	सिचाई कुलो	०	१	०	०	३	०	४	२१	२०	सिमखोला	धान, गहु मकै	२०८३	गाउँ पालिका	२०७९।०८।१८
३९	सोभानचौर सिचाई योजना	३९	३	61017CI39	सिचाई कुलो	०	१४	०	०	३	०	१७	९८	८५	सोभानचौर	धान, गहु मकै	२०८३	गाउँ पालिका	२०७९।०८।१८
४०	खन्नेरीताल सिचाई योजना	४०	७	61017CI40	सिचाई कुलो	१४	०	०	०	०	०	१४	९५	४०	खन्नेरीताल	धान, गहु मकै	२०८३	गाउँ पालिका	२०७९।०८।१८
४१	जडीआम सिचाई योजना	४१	६	61017CI41	सिचाई कुलो	२	०	०	०	६	०	८	५२	३०	जडीआम	धान, गहु मकै	२०८३	गाउँ पालिका	२०७९।०८।१८
४२	जुनिखाया सिचाई पोखरी योजना	४२	३	61017CI42	सिचाई कुलो	०	०	०	०	७	०	७	४१	३५	जुनिखाया	धान, गहु मकै	२०८३	गाउँ पालिका	२०७९।०८।१८
४३	रातिमाटा खारगारी सिचाई योजना	४३	६	61017CI43	सिचाई कुलो	०	०	०	०	१३	०	१३	३७	६०	रातिमाटा खारगारी	धान, गहु मकै	२०८३	गाउँ पालिका	२०७९।०८।१८
४४	साझाखेत सिचाई योजना ख	४४	६	61017CI44	सिचाई कुलो	०	५	०	०	२	०	७	४१	३०	साझाखेत	धान, गहु मकै	२०८३	गाउँ पालिका	२०७९।०८।१८
४५	लामकाने सिचाई योजना	४५	३	61017CI45	सिचाई कुलो	१	०	०	०	२	०	३	१७	२३	लामकाने	धान, गहु मकै	२०८४	गाउँ पालिका	२०७९।०८।१८
४६	घट्टेकुलो सिचाई योजना	४६	३	61017CI46	सिचाई कुलो	०	५	०	०	०	०	५	२८	२५	घट्टेकुलो	धान, गहु मकै	२०८४	गाउँ पालिका	२०७९।०८।१८
४७	सिस्रेरी सिचाई योजना	४७	३	61017CI47	सिचाई कुलो	०	१	०	०	०	०	१	६	५	सिस्रेरी	धान, गहु मकै	२०८४	गाउँ पालिका	२०७९।०८।१८
					जम्मा	३९८	२९२	०	०	६६०	०	१२७०	५९००	१४३०३					

स्थानीय तहको नाम: चौकुने कोड नं.: ६  
जिल्ला: सुर्खेत  
प्रदेश: कर्णाली  
जलाधारक्षेत्रको नाम: मध्य कर्णाली

**अनुसूची-८: तर्जुमा गरिएका सिचाई योजनाहरूको विवरण**

**TA-11: तर्जुमा गरिएका कुलो सिचाई योजनाहरूको विस्तृत विवरण फारम**

क्र.स.	योजनाको नाम	प्राथमिकता नं.	वडा नं.	योजनाको कोड नं.	योजनाको प्रकृती	स्रोतको विवरण			डिजायन तथ्याङ्क					योजनाको प्रस्तावित संरचनाहरू तथा लागत सम्वन्धित विवरण				योजना कार्यान्वयन गर्ने निकाय	
						नाम	स्रोतको प्रकार	स्रोतको कोड नं.	उपलब्ध हेड (मि.)	सुरक्षित बहाव (लि./से.)	सिचाईको लागि आवश्यक पानीको माग (लि./से.)	योजनाको लागि उपलब्ध बहाव (लि./से.)	स्रोतको प्रयोग अन्तर्गत भएको (छ/छैन)	संरचनाको नाम र इकाई			अनुमानित लागत रु '०००		प्रति इकाई लागत रु '०००
														नाम	इकाई	संख्या			
१	भेरीघाटगाड बृहत सिचाई योजना	१	९	61017CI01	नयाँ	भेरी	नदि	SCI1	१५	१५०	१५	१५	छैन	ईन्टेक/हेड वर्क	वटा	१	४४००	२	गा.पा
														मुख्य नहर	मि	१५००			
														शाखा नहर	मि	२५००			
														डिसिल्टिङ बेसिन	वटा				
													अन्य						
२	जुकेपानी सिचाई योजना	२	७	61017CI02	नयाँ	जुकेपानी खोला	खोला	SCI2	१२	१५	१२	१२	छैन	ईन्टेक/हेड वर्क	वटा	१	२४००	२	गा.पा
														मुख्य नहर	मि	१५००			
														शाखा नहर	मि	२२००			
														डिसिल्टिङ बेसिन	वटा				
													अन्य						
३	छरछरे साउने सिचाई योजना	३	६	61017CI03	नयाँ	छरछरे	खोला	SCI3	२०	१५	१२	१२	छैन	ईन्टेक/हेड वर्क	वटा	१	१८८२	२	गा.पा
														मुख्य नहर	मि	१५००			
														शाखा नहर	मि	१८००			
														डिसिल्टिङ बेसिन	वटा				
													अन्य						
४	सिर्पुखोला सिचाई योजना	४	१	61017CI04	नयाँ	सिर्पुखोला	खोला	SCI4	१०	१५	१२	१२	छैन	ईन्टेक/हेड वर्क	वटा	१	१०००	२	गा.पा
														मुख्य नहर	मि	१५००			
														शाखा नहर	मि	१८००			
														डिसिल्टिङ बेसिन	वटा				
													अन्य						
५	माथिल्लो शेरा सिचाई योजना	५	४	61017CI05	नयाँ	डडखोला	खोला	SCI5	१५	१५	१२	१२	छैन	ईन्टेक/हेड वर्क	वटा	१	६००	२	गा.पा
														मुख्य नहर	मि	१५००			
														शाखा नहर	मि	१८००			
														डिसिल्टिङ बेसिन	वटा				
													अन्य						
६	डाब चाखाबाडा सिचाई योजना	६	८	61017CI06	नयाँ	गुटखोला	खोला	SCI6	१५	१५	१२	१२	छैन	ईन्टेक/हेड वर्क	वटा	१	४००	२	गा.पा
														मुख्य नहर	मि	१५००			
														शाखा नहर	मि	१८००			
														डिसिल्टिङ बेसिन	वटा				
													अन्य						
७	माथिल्लो सिम बिच कुलो सिचाई योजना	७	५	61017CI07	नयाँ	भक्काने मल	खोला	SCI7	१०	१५	१२	१२	छैन	ईन्टेक/हेड वर्क	वटा	१	२६२	२	गा.पा
														मुख्य नहर	मि	१५००			
														शाखा नहर	मि	१८००			
														डिसिल्टिङ बेसिन	वटा				
													अन्य						







														डिसिल्टिड बेसिन	वटा					
														अन्य						
३५	गुमेखोला सिचाई योजना	३५	३	61017CI35	नयाँ	गुमेखोला	खोला	SCI35	३३	१७	१५	१०	छैन	ईन्टेक/हेड वर्क	वटा	१		१०५	३	गा.पा
														मुख्य नहर	मि	७००				
														शाखा नहर	मि	१२००				
														डिसिल्टिड बेसिन	वटा					
														अन्य						
३६	टोसेलटोल सान्नेघारी सिचाई योजना	३६	३	61017CI36	नयाँ	टोसेल खोला	खोला	SCI36	२५	१७	१५	१०	छैन	ईन्टेक/हेड वर्क	वटा	१		१०५	३	गा.पा
														मुख्य नहर	मि	७००				
														शाखा नहर	मि	१२००				
														डिसिल्टिड बेसिन	वटा					
														अन्य						
३७	सात्मघाडा सिचाई योजना	३७	७	61017CI37	नयाँ	सात्मघाडा	खोला	SCI37	२०	१७	१५	१०	छैन	ईन्टेक/हेड वर्क	वटा	१		१५०	३	गा.पा
														मुख्य नहर	मि	७००				
														शाखा नहर	मि	१२००				
														डिसिल्टिड बेसिन	वटा					
														अन्य						
३८	सिमखोला सिचाई योजना	३८	६	61017CI38	नयाँ	सिमखोला	खोला	SCI38	२५	१७	१५	१०	छैन	ईन्टेक/हेड वर्क	वटा	१		१२०	३	गा.पा
														मुख्य नहर	मि	७००				
														शाखा नहर	मि	१२००				
														डिसिल्टिड बेसिन	वटा					
														अन्य						
३९	सोभानचौर सिचाई योजना	३९	३	61017CI39	नयाँ	सोभा	खोला	SCI39	२१	१७	१५	१०	छैन	ईन्टेक/हेड वर्क	वटा	१		६०	३	गा.पा
														मुख्य नहर	मि	६००				
														शाखा नहर	मि	१२००				



स्थानीय तहको नाम: चौकुने कोड नं.: ६  
जिल्ला: सुर्खेत  
प्रदेश: कर्णाली  
जलाधारक्षेत्रको नाम: मध्य कर्णाली

**अनुसूची-९: तर्जुमा गरिएका बहु उपयोगी योजनाहरूको विवरण**

**PL-4: तर्जुमा गरिएका बहु उपयोगी योजनाहरूको मुख्य विवरण फारम**

क्र.स.	योजनाको नाम	प्राथमिकता नं.	वडा नं.	योजनाको कोड नं.	योजनाको प्रकार	प्रस्तावित लाभान्वित घरधुरी सम्वन्धि विवरण							जनसंख्या	प्रस्तावित सेवा क्षेत्र		योजना कार्यान्वयन वर्ष	सम्भावित सहयोगी निकाय	योजना तर्जुमा मिति	
						क्षेत्र	दलित	जानजाती	नेवार	मुस्लिम	बाहुमण/क्षेत्री/सन्ध्यासी	अन्य		जम्मा	क्षेत्रफल (रोपनी)				मुख्य टोलहरू
१	नाउली बहुउपयोगी योजना	१	४,५	61017MUS01	WS+IWM+HP	खानेपानी	७०	३०	०	०	२००		३००	१४२३	०	नाउली खुरखुरे चाल्से मिलडाडा कोरे गोजी	२०७९	गा.पा	२०७९
						सिचाई	७०	३०	०	०	२००		३००		५००				
						बिधुत	०	०	०	०	०		०						
						घट्ट	७०	३०	०	०	२००		३००						
२	कोलगाड बहुउपयोगी योजना	२	८	61017MUS02	WS+IWM+CI	खानेपानी	०	०	०	०	०		०	२१०	१२५	ढकालटोल कोलगाड सर्पमारिटोल	२०७९	गा.पा	२०७९
						सिचाई	३७	०	०	०	५		४२						
						बिधुत	०	०	०	०	०		०						
						घट्ट	३७	०	०	०	५		४२						
३	दानीगौडा बहुउपयोगी योजना	३	२	61017MUS03	WS+CI	खानेपानी	२	३	०	०	१७		२२	१०७	१२५	दानी	२०७९	गा.पा	२०७९
						सिचाई	२	३	०	०	१७		२२						
						बिधुत	०	०	०	०	०		०						
						घट्ट	२	३	०	०	१७		२२						
४	तोश्रा बहुउपयोगी योजना	४	५	61017MUS04	WS+CI	खानेपानी	१२	१०	०	०	२०		४२	२१०	३००	तोश्रा	२०८०	गा.पा	२०७९
						सिचाई	१२	१०	०	०	२०		४२						
						बिधुत	०	०	०	०	०		०						
						घट्ट	०	०	०	०	०		०						
५	राजिटोल बहुउपयोगी योजना	५	९	61017MUS05	WS+CI	खानेपानी	५	४३	०	०	२		५०	२६०	३००	राजिटोल	२०८०	गा.पा	२०७९
						सिचाई	५	४३	०	०	२		५०						
						बिधुत	०	०	०	०	०		०						
						घट्ट	०	०	०	०	०		०						
६	कालिकास्थान बहुउपयोगी योजना	६	७	61017MUS06	WS+CI	खानेपानी	२५	११	०	०	१४		५०	२८९	३००	कालिकास्थान	२०८०	गा.पा	२०७९
						सिचाई	२५	११	०	०	१४		५०						
						बिधुत	०	०	०	०	०		०						
						घट्ट	०	०	०	०	०		०						
७	वडा कार्यालय बहुउपयोगी योजना	७	१०	61017MUS07	WS+CI	खानेपानी	८५	०	०	०	२४०		३२५	१६००	३७००	वडा कार्यालय	२०८०	गा.पा	२०७९
						सिचाई	८५	०	०	०	२४०		३२५						
						बिधुत	०	०	०	०	०		०						
						घट्ट	०	०	०	०	०		०						
८	दहखोला बहुउपयोगी योजना	८	३	61017MUS08	WS+IWM+CI	खानेपानी	०	५	०	०	२		७	४१	३५	दहटोल	२०८०	गा.पा	२०७९
						सिचाई	०	५	०	०	२		७						
						बिधुत	०	०	०	०	०		०						
						घट्ट	०	०	०	०	०		०						
९	टुनीखोला बहुउपयोगी योजना	९	६	61017MUS09	IWM+CI+PHP	खानेपानी	०	०	०	०	०		०	२१७	३५०	कोईलबास	२०८०	गा.पा	२०७९
						सिचाई	५	०	०	०	४२		४७						
						बिधुत	०	०	०	०	०		०						
						घट्ट	५	०	०	०	४२		४७						
१०	चौपाता बहुउपयोगी योजना	१०	१	61017MUS10	WS+CI	खानेपानी	०	१	०	०	५		६	३१	८०	चौपाता	२०८०	गा.पा	२०७९
						सिचाई	०	१	०	०	५		६						
						बिधुत	०	०	०	०	०		०						
						घट्ट	०	०	०	०	०		०						

११	चात्सेबाडा बहुउपयोगी योजना	११	१०	61017MUS11	WS+CI	खानेपानी	१३५	०	०	०	७०	२०५	१०७५	३०००	चात्से	२०८०	गा.पा	२०७९
						सिचाई	१३५	०	०	०	७०	२०५						
						बिधुत	०	०	०	०	०	०						
						घट्ट	०	०	०	०	०	०						
१२	डडखोला बहुउपयोगी योजना (क)	१२	४	61017MUS12	WS+IWM+CI	खानेपानी	८९	७	०	०	९६	१९२	१०४५	२०००	भुडेभावर रुपेखाली साउनेडाडा	२०८०	गा.पा	२०७९
						सिचाई	८९	७	०	०	९६	१९२						
						बिधुत	०	०	०	०	०	०						
						घट्ट	०	०	०	०	०	०						
१३	सुनपाल बहुउपयोगी योजना	१३	८	61017MUS13	IWM+CI+PHP	खानेपानी	०	०	०	०	०	०	४५०	७२०	किथौरे सिल्किरह भट्टेसरा माझिटोल	२०८०	गा.पा	२०७९
						सिचाई	११	२५	०	०	५४	९०						
						बिधुत	०	०	०	०	०	०						
						घट्ट	११	२५	०	०	५४	९०						
१४	बुढाखोला बहुउपयोगी योजना	१४	६	61017MUS14	IWM+CI+PHP	खानेपानी	०	०	०	०	०	०	५७८	१०००	साउने डाडाखेत	२०८०	गा.पा	२०७९
						सिचाई	३३	४३	०	०	३०	१०६						
						बिधुत	०	०	०	०	०	०						
						घट्ट	३३	४३	०	०	३०	१०६						
१५	कसेराटोल बहुउपयोगी योजना	१५	५	61017MUS15	WS+CI	खानेपानी	२	४०	०	०	०	४२	२१०	२४०	कसेरतोल	२०८१	गा.पा	२०७९
						सिचाई	२	४०	०	०	०	४२						
						बिधुत	०	०	०	०	०	०						
						घट्ट	०	०	०	०	०	०						
१६	काप्रापानी बहुउपयोगी योजना	१६	१	61017MUS16	PHP+CI	खानेपानी	०	०	०	०	०	०	३०२	५००	पोखरी काप्रापानी सालघारी	२०८१	गा.पा	२०७९
						सिचाई	१७	३१	०	०	१३	६१						
						बिधुत	०	०	०	०	०	०						
						घट्ट	०	०	०	०	०	०						
१७	बरालखेत बहुउपयोगी योजना	१७	२	61017MUS17	CI+IWM	खानेपानी	०	०	०	०	०	०	१६५	२००	बरालखेत	२०८१	गा.पा	२०७९
						सिचाई	९	६	०	०	१८	३३						
						बिधुत	०	०	०	०	०	०						
						घट्ट	९	६	०	०	१८	३३						
१८	भालुखोला बहुउपयोगी योजना	१८	९	61017MUS18	WS+CI	खानेपानी	३४	१	०	०	०	३५	१६५	१५०	भालुखोला टोल	२०८१	गा.पा	२०७९
						सिचाई	३४	१	०	०	०	३५						
						बिधुत	०	०	०	०	०	०						
						घट्ट	०	०	०	०	०	०						
१९	कार्पाखोला बहुउपयोगी योजना	१९	१०	61017MUS19	WS+CI	खानेपानी	८६	०	०	०	६०	१४६	७५०	२०००	सिम गोजी बाहुनटोल देवस्थान चाईबाज	२०८१	गा.पा	२०७९
						सिचाई	८६	०	०	०	६०	१४६						
						बिधुत	०	०	०	०	०	०						
						घट्ट	०	०	०	०	०	०						
२०	डडखोला बहुउपयोगी योजना (ख)	२०	४	61017MUS20	WS+IWM+CI	खानेपानी	८६	०	०	०	६०	१४६	४२३	१०००	झाला गडगडे	२०८२	गा.पा	२०७९
						सिचाई	८६	०	०	०	६०	१४६						
						बिधुत	०	०	०	०	०	०						
						घट्ट	३	११	०	०	६१	७५						
२१	भक्काने डाब बहुउपयोगी योजना	२१	७	61017MUS21	MHP+IWM+CI	खानेपानी	०	०	०	०	०	०	२८३	६५०	भक्काने	२०८२	गा.पा	२०७९
						सिचाई	३६	६	०	०	३३	७५						
						बिधुत	०	०	०	०	०	०						
						घट्ट	३६	६	०	०	३३	७५						
२२	खारेपानी बहुउपयोगी योजना	२२	५	61017MUS22	WS+CI	खानेपानी	२०	०	०	०	३०	५०	१६३	१५०	खारेपानी	२०८२	गा.पा	२०७९
						सिचाई	२०	०	०	०	३०	५०						
						बिधुत	०	०	०	०	०	०						
						घट्ट	०	०	०	०	०	०						
२३	कोसेडा बहुउपयोगी योजना	२३	२	61017MUS23	CI+IWM	खानेपानी	०	०	०	०	०	०	२८७	१६०	कोसेडा	२०८२	गा.पा	२०७९
						सिचाई	४१	०	०	०	०	४१						
						बिधुत	०	०	०	०	५	५						
						घट्ट	४१	०	०	०	५	४६						
२४	स्युरेनी बहुउपयोगी योजना	२४	६	61017MUS24	IWM+CI+PHP	खानेपानी	०	०	०	०	०	०	२३१	६००	भावर	२०८२	गा.पा	२०७९
						सिचाई	४	१३	०	०	२४	४१						
						बिधुत	०	०	०	०	०	०						
						घट्ट	०	०	०	०	०	०						

२५	बाहुनपोले बसन्ती बहुउपयोगी योजना	२५	८	61017MUS25	CI+IWM	घट्ट	४	१३	०	०	२४	४१	५०	१००	बसन्ति कुन्टा	२०८३	गा.पा	२०७९
						खानेपानी	०	०	०	०	०	०						
						सिचाई	०	३	०	०	२	५						
						बिधुत	०	०	०	०	०	०						
२६	ज्ञानोदय बहुउपयोगी योजना	२६	९१०	61017MUS26	WS+CI	घट्ट	०	३	०	०	२	५	३१५	३२५	ज्ञानोदय टोल	२०८३	गा.पा	२०७९
						खानेपानी	७	०	०	०	३४	४१						
						सिचाई	७	०	०	०	३४	४१						
						बिधुत	०	०	०	०	०	०						
२७	चाईबाज बहुउपयोगी योजना	२७	८	61017MUS27	WS+CI	घट्ट	०	०	०	०	०	०	३५०	८००	चाईबाज	२०८३	गा.पा	२०७९
						खानेपानी	२०	०	०	०	३०	५०						
						सिचाई	२०	०	०	०	३०	५०						
						बिधुत	०	०	०	०	०	०						
२८	भट्टेसरा सडक बहुउपयोगी योजना	२८	५	61017MUS28	CI+IWM	घट्ट	०	०	०	०	०	०	३२५	३५०	भट्टेसरा	२०८३	गा.पा	२०७९
						खानेपानी	०	०	०	०	०	०						
						सिचाई	६५	०	०	०	५	७०						
						बिधुत	०	०	०	०	०	०						
२९	दमाईटोल बहुउपयोगी योजना	२९	९	61017MUS29	WS+CI	घट्ट	६५	०	०	०	५	७०	१२०	३००	पुलामी टोल	२०८३	गा.पा	२०७९
						खानेपानी	७	२१	०	०	३७	६५						
						सिचाई	७	२१	०	०	३७	६५						
						बिधुत	०	०	०	०	०	०						
३०	फाडेगडा बहुउपयोगी योजना	३०	६	61017MUS30	WS+CI	घट्ट	०	०	०	०	०	०	९६	२१०	फाडेगडा टोल	२०८३	गा.पा	२०७९
						खानेपानी	१२	०	०	०	१२	२४						
						सिचाई	१२	०	०	०	१२	२४						
						बिधुत	०	०	०	०	०	०						
३१	भित्रिवन बहुउपयोगी योजना	३१	४	61017MUS31	IWM+CI+WS	घट्ट	६	०	०	०	१४	२०	२१०	२५०	भित्रिवन छिपछिपे	२०८४	गा.पा	२०७९
						खानेपानी	६	०	०	०	१४	२०						
						सिचाई	६	०	०	०	१४	२०						
						बिधुत	०	०	०	०	०	०						
३२	धाक्के बहुउपयोगी योजना	३२	२	61017MUS32	WS+IWM+CI	घट्ट	१०	१२	०	०	१३	३५	१४०	७८०	रानागैरा गिट्टि पिसाउने	२०८४	गा.पा	२०७९
						खानेपानी	१०	१२	०	०	१३	३५						
						सिचाई	१०	१२	०	०	१३	३५						
						बिधुत	०	०	०	०	०	०						
३३	बोला बिकासी कुलो बहुउपयोगी योजना	३३	५	61017MUS33	CI+IWM+MHP	घट्ट	१०	१२	०	०	१३	३५	२६६	२५०	बोला	२०८४	गा.पा	२०७९
						खानेपानी	०	०	०	०	०	०						
						सिचाई	०	३६	०	०	१४	५०						
						बिधुत	०	३६	०	०	१४	५०						
३४	थापाटोल बहुउपयोगी योजना	३४	६	61017MUS34	WS+CI	घट्ट	०	०	०	०	०	०	४८०	७८०	थापातोला	२०८४	गा.पा	२०७९
						खानेपानी	०	४०	०	०	१४०	१८०						
						सिचाई	०	४०	०	०	१४०	१८०						
						बिधुत	०	०	०	०	०	०						
३५	सुन्तलाबगैचा चाउरेखेत बहुउपयोगी योजना	३५	८	61017MUS35	IWM+CI	घट्ट	०	०	०	०	०	०	१५७	७५	माथिल्लो खोप्री	२०८४	गा.पा	२०७९
						खानेपानी	०	०	०	०	०	०						
						सिचाई	७	०	०	०	२६	३३						
						बिधुत	०	०	०	०	०	०						
३६	मडाफाल्ने बहुउपयोगी योजना	३६	९	61017MUS36	IWM+CI	घट्ट	३	१	०	०	६	१०	६७	३००	मडाफाल्ने	२०८४	गा.पा	२०७९
						खानेपानी	०	१	०	०	०	०						
						सिचाई	३	१	०	०	६	१०						
						बिधुत	०	०	०	०	०	०						
३७	दोभानटोल बहुउपयोगी योजना	३७	१०	61017MUS37	WS+CI	घट्ट	०	०	०	०	०	०	२५	३००	दोभानटोल	२०८४	गा.पा	२०७९
						खानेपानी	५	०	०	०	०	५						
						सिचाई	५	०	०	०	०	५						
						बिधुत	०	०	०	०	०	०						
३८	केवडी बहुउपयोगी	३८	६	61017MUS38	CI+IWM+MHP	घट्ट	०	०	०	०	०	३१४	२५०	दोभानटोल	२०८४	गा.पा	२०७९	
						खानेपानी	०	०	०	०	०							०
						सिचाई	४०	०	०	०	२०	६०						

२८	योजना	२८	५	61017MUS39	IWM+CI	बिधुत	४०	०	०	०	२०		६०	२९०		पानागपरा	२०८०	गा.पा	२०७९
						घट्ट	४०	०	०	०	२०		६०						
३९	माटेमुल सिमलखेत बहुउपयोगी योजना	३९	९	61017MUS39	IWM+CI	खानेपानी	०	०	०	०	०		०	१९१	३५०	तल्लो खोप्री	२०८४	गा.पा	२०७९
						सिचाई	२४	०	०	०	२२		४६						
						बिधुत	०	०	०	०	०		०						
						घट्ट	२४	०	०	०	२२		४६						
४०	कर्णालीछाल बहुउपयोगी योजना	४०	९	61017MUS40	WS+CI	खानेपानी	९	११	०	०	१४		३४	२४४	२५०	कर्णालीछाल टोल	२०८४	गा.पा	२०७९
						सिचाई	९	११	०	०	१४		३४						
						बिधुत	०	०	०	०	०		०						
						घट्ट	०	०	०	०	०		०						
<b>जम्मा</b>						<b>२२३२</b>	<b>८५९</b>	<b>०</b>	<b>०</b>	<b>३१८४</b>	<b>०</b>	<b>६२७५</b>	<b>१२५५०</b>	<b>२२८६८</b>					

स्थानीय तहको नाम: चौकुने कोड नं.: ६  
जिल्ला: सुर्खेत  
प्रदेश: कर्णाली  
जलाधारक्षेत्रको नाम: मध्य कर्णाली

**अनुसूची-९: तर्जुमा गरिएका बहु उपयोगी योजनाहरूको विवरण**

**TA-13: तर्जुमा गरिएका बहु उपयोगी योजनाहरूको विस्तृत विवरण फारम**

क्र.स.	योजनाको नाम	प्राथमिकता नं.	वडा नं.	योजनाको कोड नं.	योजनाको प्रकृती	स्रोतको विवरण			डिजायन तथ्याङ्क					योजनाको प्रस्तावित संरचनाहरू तथा लागत सम्बन्धित विवरण				योजना कार्यान्वय गर्ने निकाय	
						नाम	स्रोतको प्रकार	स्रोतको कोड नं.	उपलब्ध हेड (मि.)	सुरक्षित बहाव (लि./से.)	योजनाको लामो आवश्यक पानीको माग (लि./से.)	योजनाको लामो उपलब्ध बहाव (लि./से.)	स्रोतको प्रयोग अन्यत्र भएको (छ/छैन)	संरचनाको विवरण			अनुमानित लागत रु '०००		प्रति इकाई लागत रु '०००
														नाम	इकाई	संख्या			
१	नाउली बहुउपयोगी योजना	१	४	61017MUS01	नयाँ	नाउली	खोला	MUS01	१५	२५	२१	२१	छैन	खानेपानी	वटा	०	४९८१	३.५	गाउँ पालिका
														सिचाई	वटा	१			
														बिधुत	वटा	०			
														घट्ट	वटा	१			
२	कोलगाड बहुउपयोगी योजना	२	८	61017MUS02	नयाँ	लामाडम्म	खोला	MUS02	२५	११	९	९	छैन	खानेपानी	वटा	०	७३५	३.५	गाउँ पालिका
														सिचाई	वटा	१			
														बिधुत	वटा	०			
														घट्ट	वटा	१			
३	दानीगौडा बहुउपयोगी योजना	३	२	61017MUS03	नयाँ	सानीखोला	खोला	MUS03	३०	५	४	४	छैन	खानेपानी	वटा	०	३७५	३.५	गाउँ पालिका
														सिचाई	वटा	१			
														बिधुत	वटा	०			
														घट्ट	वटा	१			
४	तोश्रा बहुउपयोगी योजना	४	५	61017MUS04	नयाँ	ड्रिप	खोला	MUS04	४५	१	१	१	छैन	खानेपानी	वटा	१	७३५	३.५	गाउँ पालिका
														सिचाई	वटा	१			
														बिधुत	वटा	०			
														घट्ट	वटा	१			
५	राजिटोल बहुउपयोगी योजना	५	९	61017MUS05	नयाँ	ड्रिप	खोला	MUS05	२०	२	२	२	छैन	खानेपानी	वटा	१	९१०	३.५	गाउँ पालिका
														सिचाई	वटा	१			
														बिधुत	वटा	०			
														घट्ट	वटा	१			
६	कालिकास्थान बहुउपयोगी योजना	६	७	61017MUS06	नयाँ	ड्रिप	खोला	MUS06	३५	४	३	३	छैन	खानेपानी	वटा	०	१०१२	३.५	गाउँ पालिका
														सिचाई	वटा	१			
														बिधुत	वटा	०			
														घट्ट	वटा	१			
७	वडा कार्यालय बहुउपयोगी योजना	७	१०	61017MUS07	नयाँ	ड्रिप	खोला	MUS07	१५	१०	९	९	छैन	खानेपानी	वटा	१	५६००	३.५	गाउँ पालिका
														सिचाई	वटा	१			
														बिधुत	वटा	०			
														घट्ट	वटा	१			
८	दहखोला बहुउपयोगी योजना	८	३	61017MUS08	नयाँ	दहमुल	खोला	MUS08	२०	१०	९	९	छैन	खानेपानी	वटा	१	१४४	३.५	गाउँ पालिका
														सिचाई	वटा	१			
														बिधुत	वटा	०			
														घट्ट	वटा	०			

९	टुनीखोला बहुउपयोगी योजना	९	६	61017MUS09	नयाँ	टुनीखोला	खोला	MUS09	२५	२	२	२	छैन	घट्ट	वटा	१	७६०	३.५	गाउँ पालिका		
													खानेपानी	वटा	०						
													सिचाई	वटा	१						
													बिधुत	वटा	०						
														घट्ट	वटा	१					
१०	चौपाता बहुउपयोगी योजना	१०	१	61017MUS10	नयाँ	गैलु	खोला	MUS10	३०	१०	९	९	छैन	खानेपानी	वटा	१	१०९	३.५	गाउँ पालिका		
													सिचाई	वटा	१						
													बिधुत	वटा	०						
													घट्ट	वटा	१						
११	चात्सेबाडा बहुउपयोगी योजना	११	१०	61017MUS11	नयाँ	ड्रिप	खोला	MUS11	३५	९	८	८	छैन	खानेपानी	वटा	१	३७६३	३.५	गाउँ पालिका		
													सिचाई	वटा	१						
													बिधुत	वटा	०						
													घट्ट	वटा	१						
१२	डङखोला बहुउपयोगी योजना (क)	१२	४	61017MUS12	नयाँ	डङखोला	खोला	MUS12	५०	३५	३०	३०	छैन	खानेपानी	वटा	१	३६५८	३.५	गाउँ पालिका		
													सिचाई	वटा	१						
													बिधुत	वटा	०						
													घट्ट	वटा	१						
१३	सुनपाल बहुउपयोगी योजना	१३	८	61017MUS13	नयाँ	सुनपाल	खोला	MUS13	५०	३०	२६	२६	छैन	खानेपानी	वटा	०	१५७५	३.५	गाउँ पालिका		
													सिचाई	वटा	१						
													बिधुत	वटा	०						
													घट्ट	वटा	१						
१४	बुढाखोला बहुउपयोगी योजना	१४	६	61017MUS14	नयाँ	बुढाखोला	खोला	MUS14	३५	८८	७५	७५	छैन	खानेपानी	वटा	१	२०२३	३.५	गाउँ पालिका		
													सिचाई	वटा	१						
													बिधुत	वटा	०						
													घट्ट	वटा	१						
१५	कसेराटोल बहुउपयोगी योजना	१५	५	61017MUS15	नयाँ	ड्रिप	खोला	MUS15	४०	३५	३०	३०	छैन	खानेपानी	वटा	१	७३५	३.५	गाउँ पालिका		
													सिचाई	वटा	१						
													बिधुत	वटा	०						
													घट्ट	वटा	१						
१६	काप्रापानी बहुउपयोगी योजना	१६	१	61017MUS16	नयाँ	काप्रापानी	खोला	MUS16	३५	१५	१३	१३	छैन	खानेपानी	वटा	१	१०५७	३.५	गाउँ पालिका		
													सिचाई	वटा	१						
													बिधुत	वटा	०						
													घट्ट	वटा	१						
१७	बरालखेत बहुउपयोगी योजना	१७	२	61017MUS17	नयाँ	घट्टे खोला	खोला	MUS17	१५	११	९	९	छैन	खानेपानी	वटा	१	५७८	३.५	गाउँ पालिका		
													सिचाई	वटा	१						
													बिधुत	वटा	०						
													घट्ट	वटा	१						
१८	भालुखोला बहुउपयोगी योजना	१८	९	61017MUS18	नयाँ	ड्रिप	खोला	MUS18	१६	२०	१७	१७	छैन	खानेपानी	वटा	१	५७८	३.५	गाउँ पालिका		
													सिचाई	वटा	१						
													बिधुत	वटा	०						
													घट्ट	वटा	१						
१९	कार्पाखोला बहुउपयोगी योजना	१९	१०	61017MUS19	नयाँ	कार्पाखो ला	खोला	MUS19	१७	५	४	४	छैन	खानेपानी	वटा	१	२६२५	३.५	गाउँ पालिका		
													सिचाई	वटा	१						
													बिधुत	वटा	०						
													घट्ट	वटा	१						
														खानेपानी	वटा	१					

२०	डड-खोला बहुउपयोगी योजना (ख)	२०	४	61017MUS20	नयाँ	डड-खोला	खोला	MUS20	१८	१०	९	९	छैन	सिचाई	वटा	१	१४८१	३.५	गाउँ पालिका		
													बिधुत	वटा	०						
													घट्ट	वटा	१						
													खानेपानी	वटा	१						
२१	भक्काने डाब बहुउपयोगी योजना	२१	७	61017MUS21	नयाँ	भक्काने खोला	खोला	MUS21	२०	१०	९	९	छैन	सिचाई	वटा	१	९९१	३.५	गाउँ पालिका		
													बिधुत	वटा	०						
													घट्ट	वटा	१						
													खानेपानी	वटा	१						
२२	खारेपानि बहुउपयोगी योजना	२२	५	61017MUS22	नयाँ	ड्रिप	खोला	MUS22	३०	१०	९	९	छैन	सिचाई	वटा	१	५७१	३.५	गाउँ पालिका		
													बिधुत	वटा	०						
													घट्ट	वटा	१						
													खानेपानी	वटा	१						
२३	कोसेडा बहुउपयोगी योजना	२३	२	61017MUS23	नयाँ	सोतीखोला	खोला	MUS23	४१	३०	२६	२६	छैन	सिचाई	वटा	१	१००५	३.५	गाउँ पालिका		
													बिधुत	वटा	०						
													घट्ट	वटा	१						
													खानेपानी	वटा	१						
२४	न्युरेनी बहुउपयोगी योजना	२४	६	61017MUS24	नयाँ	न्युरेनीघट्टे खोला	खोला	MUS24	३२	१०	९	९	छैन	सिचाई	वटा	१	८०९	३.५	गाउँ पालिका		
													बिधुत	वटा	०						
													घट्ट	वटा	१						
													खानेपानी	वटा	१						
२५	बाहुनपोले बसन्ती बहुउपयोगी योजना	२५	८	61017MUS25	नयाँ	बाहुनपोले	खोला	MUS25	२०	३५	३०	३०	छैन	सिचाई	वटा	१	१७५	३.५	गाउँ पालिका		
													बिधुत	वटा	०						
													घट्ट	वटा	१						
													खानेपानी	वटा	१						
२६	ज्ञानोदय बहुउपयोगी योजना	२६	१०	61017MUS26	नयाँ	ड्रिप	खोला	MUS26	१७	१५	१३	१३	छैन	सिचाई	वटा	१	११०३	३.५	गाउँ पालिका		
													बिधुत	वटा	०						
													घट्ट	वटा	१						
													खानेपानी	वटा	१						
२७	चाईबाज बहुउपयोगी योजना	२७	८	61017MUS27	नयाँ	ड्रिप	खोला	MUS27	१३	१५	१३	१३	छैन	सिचाई	वटा	१	१२२५	३.५	गाउँ पालिका		
													बिधुत	वटा	०						
													घट्ट	वटा	१						
													खानेपानी	वटा	१						
२८	भट्टेसरा सडक बहुउपयोगी योजना	२८	५	61017MUS28	नयाँ	गुट्टुखोला	खोला	MUS28	१५	२०	१७	१७	छैन	सिचाई	वटा	१	११३८	३.५	गाउँ पालिका		
													बिधुत	वटा	०						
													घट्ट	वटा	१						
													खानेपानी	वटा	१						
२९	दमाईटोल बहुउपयोगी योजना	२९	९	61017MUS29	नयाँ	ड्रिप	खोला	MUS29	२१	२०	१७	१७	छैन	सिचाई	वटा	१	४२०	३.५	गाउँ पालिका		
													बिधुत	वटा	०						
													खानेपानी	वटा	१						

३०	फाडेगडा बहुउपयोगी योजना	३०	६	61017MUS30	नयाँ	डिप	खोला	MUS30	२०	५	४	४	छैन	घट्ट	वटा	१	३३६	३.५	गाउँ पालिका
														खानेपानी	वटा	१			
														सिचाई	वटा	१			
														बिधुत	वटा	०			
३१	भित्रिवन बहुउपयोगी योजना	३१	४	61017MUS31	नयाँ	भित्रिवन	खोला	MUS31	३२	३	३	३	छैन	घट्ट	वटा	१	७३५	३.५	गाउँ पालिका
														खानेपानी	वटा	१			
														सिचाई	वटा	१			
														बिधुत	वटा	०			
३२	धाक्के बहुउपयोगी योजना	३२	२	61017MUS32	नयाँ	धाक्के	खोला	MUS32	२३	२५	२१	२१	छैन	घट्ट	वटा	१	४९०	३.५	गाउँ पालिका
														खानेपानी	वटा	१			
														सिचाई	वटा	१			
														बिधुत	वटा	०			
३३	बोला बिकासी कुलो बहुउपयोगी योजना	३३	५	61017MUS33	नयाँ	लिम्बु खोला	खोला	MUS33	५३	१५	१३	१३	छैन	घट्ट	वटा	१	९३१	३.५	गाउँ पालिका
														खानेपानी	वटा	१			
														सिचाई	वटा	१			
														बिधुत	वटा	०			
३४	थापाटोल बहुउपयोगी योजना	३४	६	61017MUS34	नयाँ	डिप	खोला	MUS34	३२	१०	९	९	छैन	घट्ट	वटा	१	१६८०	३.५	गाउँ पालिका
														खानेपानी	वटा	१			
														सिचाई	वटा	१			
														बिधुत	वटा	०			
३५	सुन्तलाबगैचा चाउरेखेत बहुउपयोगी योजना	३५	८	61017MUS35	नयाँ	गाड खोला	खोला	MUS35	५४	३	३	३	छैन	घट्ट	वटा	१	५५०	३.५	गाउँ पालिका
														खानेपानी	वटा	१			
														सिचाई	वटा	१			
														बिधुत	वटा	०			
३६	मडाफाल्ने बहुउपयोगी योजना	३६	९	61017MUS36	नयाँ	मडाफाल्ने	खोला	MUS36	२५	१०	९	९	छैन	घट्ट	वटा	१	२३५	३.५	गाउँ पालिका
														खानेपानी	वटा	१			
														सिचाई	वटा	१			
														बिधुत	वटा	०			
३७	दोभानटोल बहुउपयोगी योजना	३७	१०	61017MUS37	नयाँ	डिप	खोला	MUS37	२५	१०	९	९	छैन	घट्ट	वटा	१	८८	३.५	गाउँ पालिका
														खानेपानी	वटा	१			
														सिचाई	वटा	१			
														बिधुत	वटा	०			
३८	केतवी बहुरपयोगी योजना	३८	६	61017MUS38	नयाँ	मिम	खोला	MUS38	२१	१०	९	९	छैन	घट्ट	वटा	१	१०९९	३.५	गाउँ पालिका
														खानेपानी	वटा	१			
														सिचाई	वटा	१			

२८	५५७३ बहुउपयोगी योजना	२८	९	६१०१७/MUS39	नयाँ	गाड खोला	खोला	MUS39	३६	३	३	३	छैन	बिधुत	वटा	०	६६९	३.५	गाउँ पालिका
														घट्ट	वटा	१			
														खानेपानी	वटा	१			
														सिचाई	वटा	१			
														बिधुत	वटा	०			
														घट्ट	वटा	१			
३९	माटेमुल सिमलखेत बहुउपयोगी योजना	३९	९	61017MUS39	नयाँ	गाड खोला	खोला	MUS39	३६	३	३	३	छैन	खानेपानी	वटा	१	६६९	३.५	गाउँ पालिका
														सिचाई	वटा	१			
														बिधुत	वटा	०			
														घट्ट	वटा	१			
४०	कर्णालीछाल बहुउपयोगी योजना	४०	९	61017MUS40	नयाँ	ट्रिप	खोला	MUS40	२०	१०	९	९	छैन	खानेपानी	वटा	१	८५४	३.५	गाउँ पालिका
														सिचाई	वटा	१			
														बिधुत	वटा	०			
														घट्ट	वटा	१			
<b>जम्मा</b>																<b>४८५२८</b>			











स्थानीय तहको नाम:

चौकुने

कोड नं.: ६

जिल्ला:

सुर्खेत

प्रदेश:

कर्णाली

जलाधारक्षेत्रको नाम:

मध्य कर्णाली

अनुसूची-१०: तर्जुमा गरिएका वातावरण तथा पर्यावरणसंग सम्बन्धित योजनाहरूको विवरण

PL-5: तर्जुमा गरिएका वातावरण तथा पर्यावरणसंग सम्बन्धित योजनाहरूको मुख्य विवरण फारम

क्र.स.	योजनाको नाम	प्राथमिकता नं.	वडा नं.	योजनाको कोड नं.	योजनाको प्रकार	प्रस्तावित लाभान्वित घरधुरी सम्बन्धि विवरण						जनसंख्या	प्रस्तावित सेवा क्षेत्र	योजना कार्यान्वयन बर्ष	सम्भावित सहयोगी निकाय	योजना तर्जुमा मिति	
						दलित	जनजाती	नेवार	मुस्लिम	बाह्रमण/क्षेत्री/स न्यासी	अन्य						जम्मा
१	कर्णाली नदि नियन्त्रण योजना	१	३	61017PENV01	नदि नियन्त्रण	३१	७८	०	०	१३		१२२	७२०	कर्णाली नदि	२०७९	गा.पा	२०७९
२	कर्णाली नदि तटबन्ध योजना	२	४	61017PENV02	नदि नियन्त्रण	३२	२५	०	०	५		६२	३५०	कर्णाली नदि	२०७९	गा.पा	२०७९
३	गडुल खानेपानी पहिरो नियन्त्रण	३	६	61017PENV03	पहिरो नियन्त्रण	३	६	०	०	१८		२७	१४३	गडुलगैरा	२०७९	गा.पा	२०७९
४	राजीगाड खोला तटबन्ध योजना	४	९	61017PENV04	नदि नियन्त्रण	५	४३	०	०	२		५०	२५०	राजीगाड खोला तटबन्ध योजना	२०७९	गा.पा	२०७९
५	कर्णाली नदि तटबन्ध योजना	५	१०	61017PENV05	तटबन्ध	१६०	०	०	०	१४०		३००	३१००	कर्णाली नदि तटबन्ध योजना	२०७९	गा.पा	२०७९
६	गुटुखोला तटबन्ध	६	८	61017PENV06	तटबन्ध	२५	६०	०	०	३५०		४३५	१२३०	गुटु	२०८०	गा.पा	२०७९
७	बोलाखोला तटबन्ध	७	२	61017PENV07	तटबन्ध	१६	१०	०	०	३७		६३	३०५	बोलाखोला	२०८०	गा.पा	२०७९
८	सान्नेघारी भुम्क शिवनगर तटबन्ध योजना	८	४	61017PENV08	खोला नियन्त्रण	२५	१८	०	०	१४		५७	२३४	सान्नेघारी	२०८०	गा.पा	२०७९
९	कोईगाडी पहिरो नियन्त्रण	९	६	61017PENV09	पहिरो नियन्त्रण	०	०	०	०	६		६	३३	कोईगाडी	२०८०	गा.पा	२०७९
१०	कोलागाड खोला तटबन्ध योजना	१०	७	61017PENV10	खोला नियन्त्रण	५०	५१	०	०	८५		१८६	९३०	कोलागाड	२०८०	गा.पा	२०७९
११	भेरी नदि तटबन्ध योजना	११	९	61017PENV11	नदि नियन्त्रण	१९५	५०	०	०	१३५		३८०	९८७	भेरी	२०८०	गा.पा	२०७९
१२	तामधारा ढल निकास योजना	१२	१०	61017PENV12	तटबन्ध	८५	०	०	०	२४०		३२५	१६००	टमा	२०८०	गा.पा	२०७९
१३	कोल्लगाड नदी नियन्त्रण तथा पहिरो नियन्त्रण योजना	१३	८	61017PENV13	नदी तथा पहिरो नियन्त्रण	६३	०	०	०	३		६६	२५०	कोल्लगाड	२०८०	गा.पा	२०७९
१४	लिम्बुखोला तटबन्ध	१४	२	61017PENV14	तटबन्ध	१५	३०	०	०	४५		९०	४२३	लिम्बुखोला	२०८०	गा.पा	२०७९
१५	नुनालेखोला तटबन्ध	१५	२	61017PENV15	तटबन्ध	१६	१०	०	०	१८		४४	३५०	नुनालेखोला	२०८०	गा.पा	२०७९
१६	भालुखोला तटबन्ध तथा पहिरो नियन्त्रणयोजना	१६	८	61017PENV16	नदी तथा पहिरो नियन्त्रण	६	०	०	०	१		७	३७	भालुखोला	२०८०	गा.पा	२०७९
१७	हाडेकडा पोखरी संरक्षण	१७	५	61017PENV17	पोखरी संरक्षण	११	१०	०	०	२		२३	५७	रेक्वा	२०८०	गा.पा	२०७९
१८	मुलकुला भावर पहिरो नियन्त्रण	१८	६	61017PENV18	पहिरो नियन्त्रण	७	०	०	०	३४		४१	२४६	मुल कुला	२०८०	गा.पा	२०७९
१९	बिउरानी खोटेसल्ला तटबन्ध योजना	१९	७	61017PENV19	खोला नियन्त्रण	१०५	१०	०	०	११५		२३०	११५०	बिउरानी	२०८०	गा.पा	२०७९
२०	बसन्ते खोला तटबन्ध योजना	२०	९	61017PENV20	नदि नियन्त्रण	११	४५	०	०	२७		८३	३५७	बसन्ते	२०८०	गा.पा	२०७९

२१	तामधारा खोला नियन्त्रण योजना	२१	१०	61017PENV21	तटबन्ध	१३५	०	०	०	७०		२०५	३१००	टमा	२०८१	गा.पा	२०७९
२२	रोपेखाली तटबन्ध योजना	२२	४	61017PENV22	खोला नियन्त्रण	१०	१२	०	०	०		२२	६७	रोपेखाली	२०८१	गा.पा	२०७९
२३	कर्णाली नदी तटबन्ध	२३	२	61017PENV23	तटबन्ध	१६	१०	०	०	३७		६३	१५७	कर्णाली नदी	२०८१	गा.पा	२०७९
२४	बेतानखोला नियन्त्रण योजना	२४	३	61017PENV24	नदि नियन्त्रण	४	४७	०	०	९		६०	३४५	बेतान खोला	२०८१	गा.पा	२०७९
२५	कुन्टा खोला नियन्त्रण योजना	२५	१०	61017PENV25	तटबन्ध	३५	०	०	०	१५		५०	१९५	दंग	२०८१	गा.पा	२०७९
२६	डङ्खोला कराईचे तटबन्ध योजना	२६	४	61017PENV26	खोला नियन्त्रण	१७	१०	०	०	३५		६२	१८७	डङ्खोला	२०८१	गा.पा	२०७९
२७	बल्देखोला तटबन्ध योजना	२७	४	61017PENV27	खोला नियन्त्रण	१७	१०	०	०	३८		६५	२१०	बल्देखोला	२०८१	गा.पा	२०७९
२८	देवकोटाटोल खोला नियन्त्रण योजना	२८	४	61017PENV28	खोला नियन्त्रण	१२	१२	०	०	३५		५९	२०३	खोला	२०८१	गा.पा	२०७९
२९	रेक्वा परम्परागत पोखरी संरक्षण	२९	५	61017PENV29	पोखरी संरक्षण	२५	१०	०	०	३५		७०	२३४	रेक्वा	२०८१	गा.पा	२०७९
३०	खोप्वेखोला तटबन्ध योजना	३०	४	61017PENV30	खोला नियन्त्रण	१७	१०	०	०	३५		६२	२०१	खोप्वे खोला	२०८१	गा.पा	२०७९
३१	कुन्टा गैरा पहिरो नियन्त्रण	३१	६	61017PENV31	पहिरो नियन्त्रण	४०	१२	०	०	२५		७७	४६२	जुन्याह मुल	२०८१	गा.पा	२०७९
३२	बालीआपखोला तटबन्ध योजना	३२	४	61017PENV32	खोला नियन्त्रण	२१	१०	०	०	२१		५२	१३२	आपखोला	२०८१	गा.पा	२०७९
३३	कन्नेलबाडा तटबन्ध योजना	३३	७	61017PENV33	खोला नियन्त्रण	४०	०	०	०	५०		९०	२३१	सिम खोला	२०८१	गा.पा	२०७९
३४	नाउली खोला तटबन्ध योजना	३४	४	61017PENV34	खोला नियन्त्रण	५४	६०	०	०	१५		१२९	५०७	नाउली	२०८२	गा.पा	२०७९
३५	भालुखोला तटबन्ध योजना	३५	९	61017PENV35	नदि नियन्त्रण	२३	१	०	०	०		२४	१०९	भालुखोला	२०८२	गा.पा	२०७९
३६	धौलाखाल पोखरी संरक्षण	३६	५	61017PENV36	पोखरी संरक्षण	२	२९	०	०	४		३५	१५०	रानागैरा	२०८२	गा.पा	२०७९
३७	किथौरे दोगाड पहिरो नियन्त्रण	३७	८	61017PENV37	वृक्षारोपण	८	१४	०	०	२६		४८	१६५	किथिरे	२०८२	गा.पा	२०७९
३८	भावर तल्लोकुला खोला नियन्त्रण	३८	६	61017PENV38	खोला नियन्त्रण	०	०	०	०	१३		१३	७९	भावर	२०८२	गा.पा	२०७९
३९	भावर साझाखेत खोला नियन्त्रण	३९	६	61017PENV39	खोला नियन्त्रण	०	०	०	०	५		५	२६	भावर खोला	२०८२	गा.पा	२०७९
४०	भक्काने खोला किनारा नियन्त्रण र बृक्षारोपण	४०	६	61017PENV40	खोला नियन्त्रण	३	०	०	०	०		३	११	भक्काने मुल	२०८२	गा.पा	२०७९
४१	कुटमाल टोलको पहिरो नियन्त्रण	४१	६	61017PENV41	पहिरो नियन्त्रण	३	०	०	०	१२		१५	७८	माथि भावर न्युउरेनी	२०८२	गा.पा	२०७९
४२	जमुनापानी बिसापानी पहिरो नियन्त्रण	४२	६	61017PENV42	पहिरो नियन्त्रण	०	५	०	०	३		८	४४	खाली खोला	२०८२	गा.पा	२०७९
४३	राउटेडाडा कुलो पहिरो नियन्त्रण	४३	६	61017PENV43	पहिरो नियन्त्रण	२	०	०	०	८		१०	५४	न्युउरेनी भावर खोला	२०८२	गा.पा	२०७९
४४	भुतेनीताल तटबन्ध योजना	४४	७	61017PENV44	खोला नियन्त्रण	१०५	१५	५४		२००		३७४	१६००	भुतेनीताल	२०८२	गा.पा	२०७९
४५	राईसाल लामाडम्म तटबन्ध योजना	४५	७	61017PENV45	खोला नियन्त्रण	१२	१८	०	०	१०		४०	२३१	राईसाल	२०८२	गा.पा	२०७९
४६	तारेपगार खोला तटबन्ध योजना	४६	७	61017PENV46	खोला नियन्त्रण	५	६	०	०	३९		५०	२५०	तारे पगार	२०८२	गा.पा	२०७९
४७	बुकाखोला पोखरी संरक्षण योजना	४७	७	61017PENV47	पोखरी संरक्षण	१००	३	०	०	१०७		२१०	४५०	पोखरी	२०८२	गा.पा	२०७९
४८	बडरुख पानी पोखरी संरक्षण योजना	४८	७	61017PENV48	पोखरी संरक्षण	२०	०	०	०	०		२०	११४	पोखरी	२०८३	गा.पा	२०७९
४९	सिम कन्नेलगाउ पोखरी मर्मत योजना	४९	७	61017PENV49	पोखरी संरक्षण	३०	३	०	०	३२		६५	३२६	पोखरी	२०८३	गा.पा	२०७९
५०	बुडीपढे बृक्षारोपण योजना	५०	८	61017PENV50	बृक्षारोपण	५	३	०	०	२५		३३	२३०	बुडीपढे	२०८३	गा.पा	२०७९
५१	सिल्कीरह नर्सरी स्थापना	५१	८	61017PENV51	नर्सरी स्थापना	६	९	०	०	११		२६	१०५	वडाका सबै टोल	२०८३	गा.पा	२०७९
५२	कार्पाखोला तटबन्ध योजना	५२	१०	61017PENV52	तटबन्ध	८६	०	०	०	६०		१४६	७५०	वडाका सबै टोल	२०८३	गा.पा	२०७९
५३	देवाडी खोला नियन्त्रण योजना	५३	१०	61017PENV53	तटबन्ध	८६	०	०	०	६०		१४६	८७६	वडाका सबै टोल	२०८३	गा.पा	२०७९
५४	एक्लेगडा खोला नियन्त्रण योजना	५४	१०	61017PENV54	तटबन्ध	२४	०	०	०	२२		४६	२५५	वडाका सबै टोल	२०८३	गा.पा	२०७९
५५	बाहुनीपोले पहिरो नियन्त्रण	५५	४	61017PENV55	बृक्षारोपण	६३	०	०	०	३		६६	२३१	वडाका सबै टोल	२०८३	गा.पा	२०७९
५६	झोलुङ्गे पुल तटबन्ध	५६	२	61017PENV56	तटबन्ध	१६	१०	०	०	३७		६३	१९७	वडाका सबै टोल	२०८३	गा.पा	२०७९
<b>जम्मा</b>						<b>१९०३</b>	<b>७६५</b>	<b>५४</b>	<b>०</b>	<b>२३८७</b>	<b>०</b>	<b>५१०९</b>	<b>२५३१४</b>				

स्थानीय तहको नाम:

चौकुने

कोड नं.:

६

जिल्ला:

सुर्खेत

प्रदेश:

कर्णाली

जलाधारक्षेत्रको नाम:

मध्य कर्णाली

अनुसूची-१०: तर्जुमा गरिएका वातावरण तथा पर्यावरणसंग सम्बन्धित योजनाहरूको विवरण

TA-14: तर्जुमा गरिएका वातावरण तथा पर्यावरणसंग सम्बन्धित योजनाहरूको विस्तृत विवरण फारम

क्र.स.	योजनाको नाम	प्राथमिकता नं.	वडा नं.	योजनाको कोड नं.	योजनाको प्रकृति	स्रोतको विवरण (पानीसंग सम्बन्धित योजनाहरूका लागी मात्र)			योजनाको प्रस्तावित संरचनाहरू तथा लागत सम्बन्धित विवरण					योजना कार्यान्वय गर्ने निकाय
						नाम	स्रोतको प्रकार	स्रोतको कोड नं.	संरचनाको नाम र इकाई			अनुमानित लागत रु '०००	प्रति इकाई लागत रु '०००	
									नाम	इकाई	संख्या			
१	कर्णाली नदि नियन्त्रण योजना	१	३	61017PENV01	नयाँ	कर्णाली नदि	नदि नियन्त्रण	PENV01	नदि नियन्त्रण	पटक	१	१८००	२.५	गाउँ पालिका
२	कर्णाली नदि तटबन्ध योजना	२	४	61017PENV02	नयाँ	कर्णाली नदि	नदि नियन्त्रण	PENV02	पहिरो नियन्त्रण र अन्य जलवायु अनुकुलन योजनाहरू	पटक	१	८७५	२.५	गाउँ पालिका
३	गडुल खानेपानी पहिरो नियन्त्रण	३	६	61017PENV03	नयाँ	गडुलगौरा	पहिरो नियन्त्रण	PENV03	पहिरो नियन्त्रण र अन्य जलवायु अनुकुलन योजनाहरू	पटक	१	३५८	२.५	गाउँ पालिका
४	राजीगाउ खोला तटबन्ध योजना	४	९	61017PENV04	नयाँ	राजीगाउ खोला तटबन्ध योजना	नदि नियन्त्रण	PENV04	नदी कटान नियन्त्रण	पटक	१	६२५	२.५	गाउँ पालिका
५	कर्णाली नदि तटबन्ध योजना	५	१०	61017PENV05	नयाँ	कर्णाली नदि तटबन्ध योजना	तटबन्ध	PENV05	नदी नियन्त्रण	पटक	१	७७५०	२.५	गाउँ पालिका
६	गुटुखोला तटबन्ध	६	८	61017PENV06	नयाँ	गुटु	तटबन्ध	PENV06	पहिरो नियन्त्रण	पटक	१	३०७५	२.५	गाउँ पालिका
७	बोलाखोला तटबन्ध	७	२	61017PENV07	नयाँ	बोलाखोला	तटबन्ध	PENV07	पहिरो नियन्त्रण र अन्य जलवायु अनुकुलन योजनाहरू	पटक	१	७६३	२.५	गाउँ पालिका
८	सान्नेघारी भुम्क शिवनगर तटबन्ध योजना	८	४	61017PENV08	नयाँ	सान्नेघारी	खोला नियन्त्रण	PENV08	नदीकटान नियन्त्रण	पटक	१	५८५	२.५	गाउँ पालिका
९	कोईगाडी पहिरो नियन्त्रण	९	६	61017PENV09	नयाँ	कोईगाडी	पहिरो नियन्त्रण	PENV09	पहिरो नियन्त्रण र अन्य जलवायु अनुकुलन योजनाहरू	पटक	१	८३	२.५	गाउँ पालिका
१०	कोलागाड खोला तटबन्ध योजना	१०	७	61017PENV10	नयाँ	कोलागाड	खोला नियन्त्रण	PENV10	नदी नियन्त्रण	पटक	१	२३२५	२.५	गाउँ पालिका
११	भेरी नदि तटबन्ध योजना	११	९	61017PENV11	नयाँ	भेरी	नदि नियन्त्रण	PENV11	पहिरो नियन्त्रण र अन्य जलवायु अनुकुलन योजनाहरू	पटक	१	२४६८	२.५	गाउँ पालिका
१२	तामधारा ढल निकास योजना	१२	१०	61017PENV12	नयाँ	टमा	तटबन्ध	PENV12	पहिरो नियन्त्रण र अन्य जलवायु अनुकुलन योजनाहरू	पटक	१	४०००	२.५	गाउँ पालिका
१३	कोल्लगाड नदी नियन्त्रण तथा पहिरो नियन्त्रण योजना	१३	८	61017PENV13	नयाँ	कोल्लगाड	नदी तथा पहिरो नियन्त्रण	PENV13	पहिरो नियन्त्रण र अन्य जलवायु अनुकुलन योजनाहरू	पटक	१	६२५	२.५	गाउँ पालिका
१४	लिम्बुखोला तटबन्ध	१४	२	61017PENV14	नयाँ	लिम्बुखोला	तटबन्ध	PENV14	नदी कटान नियन्त्रण	पटक	१	१०५८	२.५	गाउँ पालिका
१५	नुनालेखोला तटबन्ध	१५	२	61017PENV15	नयाँ	नुनालेखोला	तटबन्ध	PENV15	पहिरो नियन्त्रण र अन्य जलवायु अनुकुलन योजनाहरू	पटक	१	८७५	२.५	गाउँ पालिका
१६	भालुखोला तटबन्ध तथा पहिरो नियन्त्रण योजना	१६	८	61017PENV16	नयाँ	भालुखोला	नदी तथा पहिरो नियन्त्रण	PENV16	पहिरो नियन्त्रण र अन्य जलवायु अनुकुलन योजनाहरू	पटक	१	९३	२.५	गाउँ पालिका

१७	हाडेकडा पोखरी संरक्षण	१७	५	61017PENV17	नयाँ	रेक्वा	पोखरी संरक्षण	PENV17	पहिरो नियन्त्रण र अन्य जलवायु अनुकुलन योजनाहरु	पटक	१	१४३	२.५	गाउँ पालिका
१८	मुलकुला भावर पहिरो नियन्त्रण	१८	६	61017PENV18	नयाँ	मुल कुला	पहिरो नियन्त्रण	PENV18	पहिरो नियन्त्रण र अन्य जलवायु अनुकुलन योजनाहरु	पटक	१	६१५	२.५	गाउँ पालिका
१९	बिउरानी खोटेसल्ला तटबन्ध योजना	१९	७	61017PENV19	नयाँ	बिउरानी	खोला नियन्त्रण	PENV19	पहिरो नियन्त्रण र अन्य जलवायु अनुकुलन योजनाहरु	पटक	१	२८७५	२.५	गाउँ पालिका
२०	बसन्ते खोला तटबन्ध योजना	२०	९	61017PENV20	नयाँ	बसन्ते	नदि नियन्त्रण	PENV20	पहिरो नियन्त्रण र अन्य जलवायु अनुकुलन योजनाहरु	पटक	१	८९३	२.५	गाउँ पालिका
२१	तामधारा खोला नियन्त्रण योजना	२१	१०	61017PENV21	नयाँ	टमा	तटबन्ध	PENV21	पहिरो नियन्त्रण र अन्य जलवायु अनुकुलन योजनाहरु	पटक	१	७७५०	२.५	गाउँ पालिका
२२	रोपेखाली तटबन्ध योजना	२२	४	61017PENV22	नयाँ	रोपेखाली	खोला नियन्त्रण	PENV22	पहिरो नियन्त्रण र अन्य जलवायु अनुकुलन योजनाहरु	पटक	१	१६८	२.५	गाउँ पालिका
२३	कर्णाली नदी तटबन्ध	२३	२	61017PENV23	नयाँ	कर्णाली नदी	तटबन्ध	PENV23	नदीकटान नियन्त्रण	पटक	१	३९३	२.५	गाउँ पालिका
२४	बेतानखोला नियन्त्रण योजना	२४	३	61017PENV24	नयाँ	बेतान खोला	नदि नियन्त्रण	PENV24	नदी नियन्त्रण	पटक	१	८६३	२.५	गाउँ पालिका
२५	कुन्टा खोला नियन्त्रण योजना	२५	१०	61017PENV25	नयाँ	दंग	तटबन्ध	PENV25	पहिरो नियन्त्रण र अन्य जलवायु अनुकुलन योजनाहरु	पटक	१	४८८	२.५	गाउँ पालिका
२६	डङ्खोला काराईचे तटबन्ध योजना	२६	४	61017PENV26	नयाँ	डङ्खोला	खोला नियन्त्रण	PENV26	पहिरो नियन्त्रण र अन्य जलवायु अनुकुलन योजनाहरु	पटक	१	४६८	२.५	गाउँ पालिका
२७	बल्देखोला तटबन्ध योजना	२७	४	61017PENV27	नयाँ	बल्देखोला	खोला नियन्त्रण	PENV27	नदी कटान नियन्त्रण	पटक	१	५२५	२.५	गाउँ पालिका
२८	देवकोटाटोल खोला नियन्त्रण योजना	२८	४	61017PENV28	नयाँ	खोला	खोला नियन्त्रण	PENV28	पहिरो नियन्त्रण र अन्य जलवायु अनुकुलन योजनाहरु	पटक	१	५०८	२.५	गाउँ पालिका
२९	रेक्वा परम्परागत पोखरी संरक्षण	२९	५	61017PENV29	नयाँ	रेक्वा	पोखरी संरक्षण	PENV29	पहिरो नियन्त्रण र अन्य जलवायु अनुकुलन योजनाहरु	पटक	१	५८५	२.५	गाउँ पालिका
३०	खोप्चेखोला तटबन्ध योजना	३०	४	61017PENV30	नयाँ	खोप्चे खोला	खोला नियन्त्रण	PENV30	पहिरो नियन्त्रण र अन्य जलवायु अनुकुलन योजनाहरु	पटक	१	५०३	२.५	गाउँ पालिका
३१	कुन्टा गैरा पहिरो नियन्त्रण	३१	६	61017PENV31	नयाँ	जुम्ल्याह मुल	पहिरो नियन्त्रण	PENV31	पहिरो नियन्त्रण र अन्य जलवायु अनुकुलन योजनाहरु	पटक	१	११५५	२.५	गाउँ पालिका
३२	बालीआपखोला तटबन्ध योजना	३२	४	61017PENV32	नयाँ	आपखोला	खोला नियन्त्रण	PENV32	पहिरो नियन्त्रण र अन्य जलवायु अनुकुलन योजनाहरु	पटक	१	३३०	२.५	गाउँ पालिका
३३	कत्रेलबाडा तटबन्ध योजना	३३	७	61017PENV33	नयाँ	सिम खोला	खोला नियन्त्रण	PENV33	पहिरो नियन्त्रण र अन्य जलवायु अनुकुलन योजनाहरु	पटक	१	५७८	२.५	गाउँ पालिका
३४	नाउली खोला तटबन्ध योजना	३४	४	61017PENV34	नयाँ	नाउली	खोला नियन्त्रण	PENV34	पहिरो नियन्त्रण र अन्य जलवायु अनुकुलन योजनाहरु	पटक	१	१२६८	२.५	गाउँ पालिका
३५	भालुखोला तटबन्ध योजना	३५	९	61017PENV35	नयाँ	भालुखोला	नदि नियन्त्रण	PENV35	पहिरो नियन्त्रण र अन्य जलवायु अनुकुलन योजनाहरु	पटक	१	२७३	२.५	गाउँ पालिका
३६	धौलाखाल पोखरी संरक्षण	३६	५	61017PENV36	नयाँ	रानागैरा	पोखरी संरक्षण	PENV36	नदी कटान नियन्त्रण	पटक	१	३७५	२.५	गाउँ पालिका
३७	किथौरे दोगाड पहिरो नियन्त्रण	३७	८	61017PENV37	नयाँ	किथिरे	वृक्षारोपण	PENV37	नदी नियन्त्रण	पटक	१	४१३	२.५	गाउँ पालिका
३८	भावर तल्लोकुला खोला नियन्त्रण	३८	६	61017PENV38	नयाँ	भावर	खोला नियन्त्रण	PENV38	नदी नियन्त्रण	पटक	१	१९८	२.५	गाउँ पालिका
३९	भावर साझाखेत खोला नियन्त्रण	३९	६	61017PENV39	नयाँ	भावर खोला	खोला नियन्त्रण	PENV39	नदी नियन्त्रण	पटक	१	६५	२.५	गाउँ पालिका
४०	भक्काने खोला किनारा नियन्त्रण र बृक्षारोपण	४०	६	61017PENV40	नयाँ	भक्काने मुल	खोला नियन्त्रण	PENV40	पहिरो नियन्त्रण र अन्य जलवायु अनुकुलन योजनाहरु	पटक	१	२८	२.५	गाउँ पालिका

४१	कुटमाल टोलको पहिरो नियन्त्रण	४१	६	61017PENV41	नयाँ	माथि भावर न्युरेनी	पहिरो नियन्त्रण	PENV41	पहिरो नियन्त्रण र अन्य जलवायु अनुकुलन योजनाहरु	पटक	१	१९५	२.५	गाउँ पालिका
४२	जमुनापानी बिसापानी पहिरो नियन्त्रण	४२	६	61017PENV42	नयाँ	खाली खोला	पहिरो नियन्त्रण	PENV42	पहिरो नियन्त्रण र अन्य जलवायु अनुकुलन योजनाहरु	पटक	१	११०	२.५	गाउँ पालिका
४३	राउटेडाडा कुलो पहिरो नियन्त्रण	४३	६	61017PENV43	नयाँ	न्युरेनी भावर खोला	पहिरो नियन्त्रण	PENV43	पहिरो नियन्त्रण र अन्य जलवायु अनुकुलन योजनाहरु	पटक	१	१३५	२.५	गाउँ पालिका
४४	भुतेनीताल तटबन्ध योजना	४४	७	61017PENV44	नयाँ	भुतेनीताल	खोला नियन्त्रण	PENV44	पहिरो नियन्त्रण र अन्य जलवायु अनुकुलन योजनाहरु	पटक	१	४०००	२.५	गाउँ पालिका
४५	राईसाल लामाडम्म तटबन्ध योजना	४५	७	61017PENV45	नयाँ	राईसाल	खोला नियन्त्रण	PENV45	पहिरो नियन्त्रण र अन्य जलवायु अनुकुलन योजनाहरु	पटक	१	५७८	२.५	गाउँ पालिका
४६	तारेपगार खोला तटबन्ध योजना	४६	७	61017PENV46	नयाँ	तारे पगार	खोला नियन्त्रण	PENV46	पहिरो नियन्त्रण र अन्य जलवायु अनुकुलन योजनाहरु	पटक	१	६२५	२.५	गाउँ पालिका
४७	बुकाखोला पोखरी संरक्षण योजना	४७	७	61017PENV47	नयाँ	पोखरी	पोखरी संरक्षण	PENV47	अन्य जलवायु अनुकुलन योजनाहरु	पटक	१	११२५	२.५	गाउँ पालिका
४८	बडरुख पानी पोखरी संरक्षण योजना	४८	७	61017PENV48	नयाँ	पोखरी	पोखरी संरक्षण	PENV48	अन्य जलवायु अनुकुलन योजनाहरु	पटक	१	२८५	२.५	गाउँ पालिका
४९	सिम कत्रेलगाउ पोखरी मर्मत योजना	४९	७	61017PENV49	नयाँ	पोखरी	पोखरी संरक्षण	PENV49	अन्य जलवायु अनुकुलन योजनाहरु	पटक	१	८१५	२.५	गाउँ पालिका
५०	बुडीपढे बृक्षारोपण योजना	५०	८	61017PENV50	नयाँ	बुडीपढे	बृक्षारोपण	PENV50	अन्य जलवायु अनुकुलन योजनाहरु	पटक	१	५७५	२.५	गाउँ पालिका
५१	सिल्कीरह नर्सरी स्थापना	५१	८	61017PENV51	नयाँ	वडाका सबै टोल	नर्सरी स्थापना	PENV51	अन्य जलवायु अनुकुलन योजनाहरु	पटक	१	२६३	२.५	गाउँ पालिका
५२	कार्पाखोला तटबन्ध योजना	५२	१०	61017PENV52	नयाँ	वडाका सबै टोल	तटबन्ध	PENV52	नदी कटान नियन्त्रण	पटक	१	१८७५	२.५	गाउँ पालिका
५३	देवाडी खोला नियन्त्रण योजना	५३	१०	61017PENV53	नयाँ	वडाका सबै टोल	तटबन्ध	PENV53	पहिरो नियन्त्रण र अन्य जलवायु अनुकुलन योजनाहरु	पटक	१	२१९०	२.५	गाउँ पालिका
५४	एक्लेगडा खोला नियन्त्रण योजना	५४	१०	61017PENV54	नयाँ	वडाका सबै टोल	तटबन्ध	PENV54	पहिरो नियन्त्रण र अन्य जलवायु अनुकुलन योजनाहरु	पटक	१	६३८	२.५	गाउँ पालिका
५५	बाहुनीपोले पहिरो नियन्त्रण	५५	४	61017PENV55	नयाँ	वडाका सबै टोल	बृक्षारोपण	PENV55	पहिरो नियन्त्रण र अन्य जलवायु अनुकुलन योजनाहरु	पटक	१	५७८	२.५	गाउँ पालिका
५६	झोलुङ्गे पुल तटबन्ध	५६	२	61017PENV56	नयाँ	वडाका सबै टोल	तटबन्ध	PENV56	पहिरो नियन्त्रण र अन्य जलवायु अनुकुलन योजनाहरु	पटक	१	४९३	२.५	गाउँ पालिका
<b>जम्मा</b>											<b>६३२८५</b>			

स्थानीय तहको नाम: चौकुने कोड नं.: ६  
जिल्ला: सुर्खेत  
प्रदेश: कर्णाली  
जलाधारक्षेत्रको नाम: मध्य कर्णाली

**अनुसूची-१०: तर्जुमा गरिएका वातावरण तथा पर्यावरणसंग सम्बन्धित योजनाहरूको विवरण**

**PL-5: तर्जुमा गरिएका वातावरण तथा पर्यावरणसंग सम्बन्धित योजनाहरूको मुख्य विवरण फारम**

क्र.स.	योजनाको नाम	प्राथमिकता नं.	वडा नं.	योजनाको कोड नं.	योजनाको प्रकार	प्रस्तावित लाभान्वित घरधुरी सम्बन्धि विवरण						जनसंख्या	प्रस्तावित सेवा क्षेत्र	योजना कार्यान्वयन बर्ष	सम्भावित सहयोगी निकाय	योजना तर्जुमा मिति
						दलित	जनजाति	नेवार	मुस्लिम	बाह्य/क्षेत्री/स न्यासी	अन्य					
१	रेक्वा रिचार्ज पोखरी निर्माण योजना	१	५	61017PENV57	रिचार्ज पिट	०	२५	०	०	०	२५	१२५	रिचार्ज पिट	२०७९	गा.पा	२०७९
२	बुडी पडी श्रोत संरक्षण	२	८	61017PENV58	मूल संरक्षण / सुधार	६	२	०	०	१५	२३	२०७	मूल संरक्षण / सुधार	२०७९	गा.पा	२०७९
३	ओटपोखरी श्रोत संरक्षण	३	६	61017PENV59	श्रोत संरक्षण	६	४	०	०	४	१४	८४	श्रोत संरक्षण	२०७९	गा.पा	२०७९
४	चिउराडी मूल संरक्षण	४	२	61017PENV60	मुहान संरक्षण	१२	८	०	०	५	२५	१२३	मुहान संरक्षण	२०७९	गा.पा	२०७९
५	जुम्ल्याह मुल संरक्षण	५	७	61017PENV61	मुहान संरक्षण	५०	५१	०	०	८५	१८६	९१५	मुहान संरक्षण	२०८०	गा.पा	२०७९
६	देवस्थान मुल संरक्षण योजना	६	१०	61017PENV62	मुहान संरक्षण	२	२५	०	०	३	३०	१४०	मुहान संरक्षण	२०८०	गा.पा	२०७९
७	धानबारी मूल संरक्षण	७	२	61017PENV63	मुहान संरक्षण	२२	५	०	०	१०	३७	१४७	मुहान संरक्षण	२०८०	गा.पा	२०७९
८	चाहाबोट मुल संरक्षण योजना	८	१	61017PENV64	मुल संरक्षण	७	०	०	०	०	७	३९	मुल संरक्षण	२०८०	गा.पा	२०७९
९	बेतानमुल सुधार योजना	९	३	61017PENV65	मुहान संरक्षण	८	१२	०	०	३	२३	१५०	मुहान संरक्षण	२०८०	गा.पा	२०७९
१०	ढुङ्गेधारा मुल संरक्षण योजना	१०	१	61017PENV66	मुल संरक्षण	६	२	०	०	७	१५	८३	मुल संरक्षण	२०८०	गा.पा	२०७९
११	रानागैरा रिचार्ज पोखरी निर्माण योजना	११	५	61017PENV67	रिचार्ज पिट	२	२९	०	०	४	३५	१५५	रिचार्ज पिट	२०८०	गा.पा	२०७९
१२	विद्यालय धारा मुहान	१२	२	61017PENV68	मुहान संरक्षण	१०	२३	०	०	२	३५	२०७	मुहान संरक्षण	२०८०	गा.पा	२०७९
१३	चाल्ने मूल संरक्षण	१३	८	61017PENV69	मूल संरक्षण / सुधार	३	१०	०	०	२३	३६	१६७	मूल संरक्षण / सुधार	२०८०	गा.पा	२०७९
१४	कोटखोला श्रोत संरक्षण	१४	६	61017PENV70	श्रोत संरक्षण	२	०	०	०	५	७	४२	श्रोत संरक्षण	२०८०	गा.पा	२०७९
१५	बाहुनटोल मुहान संरक्षण योजना	१५	१०	61017PENV71	मुहान संरक्षण	०	१८	०	०	२	२०	१२०	मुहान संरक्षण	२०८०	गा.पा	२०७९
१६	कोल्लगाड नदी नियन्त्रण तथा पहिरो नियन्त्रण योजना	१६	८	61017PENV72	वृक्षारोपण तथा पहिरो नियन्त्रण	६३	०	०	०	३	६६	२५८	वृक्षारोपण तथा पहिरो नियन्त्रण	२०८०	गा.पा	२०७९
१७	टिमुरशैन मुल संरक्षण योजना	१७	१	61017PENV73	मुल संरक्षण	३	०	०	०	१३	१६	८४	मुल संरक्षण	२०८०	गा.पा	२०७९

१८	सिमधारा खोला मुल सुधार योजना	१८	३	61017PENV74	मुहान संरक्षण	७	४६	०	०	७	६०	३५०	मुहान संरक्षण	२०८१	गा.पा	२०७९
१९	जब्दान श्रोत संरक्षण	१९	६	61017PENV75	श्रोत संरक्षण	६०	०	०	०	२५	८५	५१०	श्रोत संरक्षण	२०८१	गा.पा	२०७९
२०	किथौर मूल संरक्षण	२०	८	61017PENV76	मूल संरक्षण / सुधार	११	९	०	०	१७	३७	१०५	मूल संरक्षण / सुधार	२०८१	गा.पा	२०७९
२१	गोजीखोला मुहान संरक्षण योजना	२१	१०	61017PENV77	मुहान संरक्षण	१५	२०	०	०	१२	४७	१९५	मुहान संरक्षण	२०८१	गा.पा	२०७९
२२	भालुखोला वृक्षारोपण	२२	८	61017PENV78	वृक्षारोपण तथा पहिरो नियन्त्रण	६	०	०	०	१	७	१५	वृक्षारोपण तथा पहिरो नियन्त्रण	२०८१	गा.पा	२०७९
२३	प्यारेम्यारे खानेपानी योजना	२३	२	61017PENV79	मुहान संरक्षण	०	०	०	०	१२	१२	३८	मुहान संरक्षण	२०८१	गा.पा	२०७९
२४	गैलु मुल संरक्षण योजना	२४	१	61017PENV80	मुल संरक्षण	३	०	०	०	१३	१६	८७	मुल संरक्षण	२०८१	गा.पा	२०७९
२५	सिमलगैरा ठुलोमुल सुधार योजना	२५	३	61017PENV81	मुहान संरक्षण	१७	०	०	०	०	१७	८५	मुहान संरक्षण	२०८१	गा.पा	२०७९
२६	चौकुने तारापानी पोखरी संरक्षण	२६	६	61017PENV82	श्रोत संरक्षण	१	४	०	०	४	९	५४	श्रोत संरक्षण	२०८१	गा.पा	२०७९
२७	सर्पमारे मुल संरक्षण	२७	८	61017PENV83	मूल संरक्षण / सुधार	३	११	०	०	८	२२	९८	मूल संरक्षण / सुधार	२०८१	गा.पा	२०७९
२८	सिमटोल मुहान संरक्षण योजना	२८	१०	61017PENV84	मुहान संरक्षण	५	५	०	०	२२	३२	१५६	मुहान संरक्षण	२०८१	गा.पा	२०७९
२९	किथौर दोगद वृक्षारोपण	२९	८	61017PENV85	वृक्षारोपण तथा पहिरो नियन्त्रण	८	१४	०	०	२६	४८	१२५	वृक्षारोपण तथा पहिरो नियन्त्रण	२०८१	गा.पा	२०७९
३०	फलाँटपानी खानेपानी योजना	३०	२	61017PENV86	मुहान संरक्षण	५	०	०	०	१०	१५	९७	मुहान संरक्षण	२०८१	गा.पा	२०७९
३१	गोगनपानी मुल संरक्षण योजना	३१	१	61017PENV87	मुल संरक्षण	३	०	०	०	३	६	३१	मुल संरक्षण	२०८१	गा.पा	२०७९
३२	जामुने श्रोत संरक्षण योजना	३२	३	61017PENV88	मुहान संरक्षण	५	३६	०	०	०	४१	२११	मुहान संरक्षण	२०८१	गा.पा	२०७९
३३	साउनेपानी बासपानी पोखरी संरक्षण	३३	६	61017PENV89	श्रोत संरक्षण	०	५	०	०	६	११	६६	श्रोत संरक्षण	२०८१	गा.पा	२०७९
३४	सातधारा मुल संरक्षण	३४	८	61017PENV90	मूल संरक्षण / सुधार	०	०	०	०	१७	१७	६७	मूल संरक्षण / सुधार	२०८१	गा.पा	२०७९
३५	जबदान मुल संरक्षण योजना	३५	९	61017PENV91	मुहान संरक्षण	०	२	०	०	०	२	९	मुहान संरक्षण	२०८१	गा.पा	२०७९
३६	बाहुनीपोले पहिरो नियन्त्रण	३६	४	61017PENV92	वृक्षारोपण तथा पहिरो नियन्त्रण	६३	०	०	०	३	६६	३५०	वृक्षारोपण तथा पहिरो नियन्त्रण	२०८१	गा.पा	२०७९
३७	पानीखोला मुहान	३७	२	61017PENV93	मुहान संरक्षण	५	०	०	०	१५	२०	२५	मुहान संरक्षण	२०८१	गा.पा	२०७९
३८	काप्रिकाडा मुल संरक्षण योजना	३८	१	61017PENV94	मुल संरक्षण	०	०	०	०	५	५	२७	मुल संरक्षण	२०८२	गा.पा	२०७९
३९	धारापानी मुल संरक्षण	३९	५	61017PENV95	मुल संरक्षण	२	२	०	०	५	९	२२	मुल संरक्षण	२०८२	गा.पा	२०७९
४०	कुवाटोल श्रोत संरक्षण	४०	६	61017PENV96	श्रोत संरक्षण	३	०	०	०	५	८	४८	श्रोत संरक्षण	२०८२	गा.पा	२०७९
४१	कोल्लगाड मुहान संरक्षण	४१	८	61017PENV97	मूल संरक्षण / सुधार	३३	०	०	०	३	३६	१५६	मूल संरक्षण / सुधार	२०८२	गा.पा	२०७९
४२	फाडेगडा मुल संरक्षण योजना	४२	९	61017PENV98	मुहान संरक्षण	४	०	०	०	२	६	१२	मुहान संरक्षण	२०८२	गा.पा	२०७९
४३	कोसेडा मुहान	४३	२	61017PENV99	मुहान संरक्षण	६	०	०	०	४	१०	६१	मुहान संरक्षण	२०८२	गा.पा	२०७९

४४	पोखरे मुल संरक्षण योजना	४४	१	61017PENV100	मुल संरक्षण	०	१३	५४	०	०	६७	७२	मुल संरक्षण	२०८२	गा.पा	२०७९
४५	तुषारेमुल संरक्षण योजना	४५	३	61017PENV101	मुहान संरक्षण	२	३५	०	०	४	४१	२८८	मुहान संरक्षण	२०८२	गा.पा	२०७९
४६	मैपानी पोखरी मुल संरक्षण योजना	४६	५	61017PENV102	मुल संरक्षण	०	१२	०	०	०	१२	४५	मुल संरक्षण	२०८२	गा.पा	२०७९
४७	खानीखोला श्रोत संरक्षण	४७	६	61017PENV103	श्रोत संरक्षण	६	५	०	०	४	१५	९०	श्रोत संरक्षण	२०८२	गा.पा	२०७९
४८	ठुलोधारा मुल सुधार	४८	८	61017PENV104	मूल संरक्षण / सुधार	३	५	०	०	२	१०	६८	मूल संरक्षण / सुधार	२०८२	गा.पा	२०७९
४९	माथिल्लो कोसेडा	४९	२	61017PENV105	मुहान संरक्षण	६	०	०	०	३	९	३४	मुहान संरक्षण	२०८२	गा.पा	२०७९
५०	केलाबोट मुल संरक्षण योजना	५०	१	61017PENV106	मुल संरक्षण	०	०	०	०	६	६	३२	मुल संरक्षण	२०८२	गा.पा	२०७९
५१	आपपानी मुहान सुधार योजना	५१	३	61017PENV107	मुहान संरक्षण	२	२५	०	०	३	३०	१५६	मुहान संरक्षण	२०८२	गा.पा	२०७९
५२	जामुनसाझरुख मुल संरक्षण	५२	५	61017PENV108	मुल संरक्षण	१६	०	०	०	२	१८	८७	मुल संरक्षण	२०८२	गा.पा	२०७९
५३	तल्लो भावर बासखेत श्रोत संरक्षण	५३	६	61017PENV109	श्रोत संरक्षण	१	०	०	०	१०	११	६६	श्रोत संरक्षण	२०८३	गा.पा	२०७९
५४	तल्लो भावर बासखेत श्रोत संरक्षण	५४	६	61017PENV110	श्रोत संरक्षण	१	०	०	०	१०	११	६६	श्रोत संरक्षण	२०८३	गा.पा	२०७९
५५	कटेलखेत मुल संरक्षण	५५	८	61017PENV111	मूल संरक्षण / सुधार	३	११	०	०	८	२२	१०८	मूल संरक्षण / सुधार	२०८३	गा.पा	२०७९
५६	आमखोली मुहान	५६	२	61017PENV112	मुहान संरक्षण	१	०	०	०	१	२	८	मुहान संरक्षण	२०८३	गा.पा	२०७९
५७	मिलनचोक मुहान सुधार योजना	५७	३	61017PENV113	मुहान संरक्षण	०	१८	०	०	२	२०	११९	मुहान संरक्षण	२०८३	गा.पा	२०७९
५८	जब्देन मुल संरक्षण	५८	५	61017PENV114	मुल संरक्षण	८	०	०	०	१३	२१	१०७	मुल संरक्षण	२०८३	गा.पा	२०७९
५९	कोईगाडी जबद्यान सिमखोला श्रोत संरक्षण	५९	६	61017PENV115	श्रोत संरक्षण	२	०	०	०	८	१०	६०	श्रोत संरक्षण	२०८३	गा.पा	२०७९
६०	भुतेनीताल मुल सुधार योजना	६०	७	61017PENV116	मुहान संरक्षण	०	०	०	०	२०	२०	१०५०	मुहान संरक्षण	२०८३	गा.पा	२०७९
६१	मिलनचोक मुहान संरक्षण योजना	६१	८	61017PENV117	मूल संरक्षण / सुधार	८	५	०	०	२	१५	७३	मूल संरक्षण / सुधार	२०८३	गा.पा	२०७९
६२	जमुनारुख मुल संरक्षण	६२	५	61017PENV118	मुल संरक्षण	८	१४	०	०	३	२५	१३३	मुल संरक्षण	२०८३	गा.पा	२०७९
६३	बासखोला श्रोत संरक्षण कोलागाडी	६३	६	61017PENV119	श्रोत संरक्षण	१	०	०	०	८	९	५४	श्रोत संरक्षण	२०८३	गा.पा	२०७९
६४	लामा टोल मुल सुधार	६४	८	61017PENV120	मूल संरक्षण / सुधार	३	५	०	०	८	१६	६८	मूल संरक्षण / सुधार	२०८३	गा.पा	२०७९
६५	फलेटाखोला मुल संरक्षण	६५	५	61017PENV121	मुल संरक्षण	६	१५	०	०	०	२१	९७	मुल संरक्षण	२०८३	गा.पा	२०७९
६६	गैरीखेत मुल संरक्षण	६६	५	61017PENV122	मुल संरक्षण	१२	३	०	०	३	१८	६९	मुल संरक्षण	२०८३	गा.पा	२०७९
६७	जामुने श्रोत संरक्षण	६७	६	61017PENV123	श्रोत संरक्षण	०	६	०	०	०	६	३६	श्रोत संरक्षण	२०८३	गा.पा	२०७९
६८	बिउरेनी खोला मुल संरक्षण	६८	८	61017PENV124	मूल संरक्षण / सुधार	०	२	०	०	११	१३	५२	मूल संरक्षण / सुधार	२०८३	गा.पा	२०७९

६९	खारेडाडा मुल संरक्षण	६९	८	61017PENV125	मूल संरक्षण / सुधार	३	५	०	०	१३		२१	१०३	मूल संरक्षण / सुधार	२०८३	गा.पा	२०७९
७०	खोल्तेपानी मुल संरक्षण	७०	५	61017PENV126	मुल संरक्षण	६	१५	०	०	९		३०	६०	मुल संरक्षण	२०८३	गा.पा	२०७९
७१	कसेराटोल मुल संरक्षण	७१	५	61017PENV127	मुल संरक्षण	४०	०	०	०	२		४२	१८७	मुल संरक्षण	२०८४	गा.पा	२०७९
७२	खारेपानी मुल संरक्षण	७२	५	61017PENV128	मुल संरक्षण	२७	०	०	०	०		२७	१३२	मुल संरक्षण	२०८४	गा.पा	२०७९
७३	सुन्नारुख मुल संरक्षण	७३	५	61017PENV129	मुल संरक्षण	५	०	०	०	५		१०	४७	मुल संरक्षण	२०८४	गा.पा	२०७९
७४	पालेगैरा खोला पर्यटन प्रबर्धन	७४	५	61017PENV130	पर्यटन प्रबर्धन	३	२५	०	०	४		३२	१२८	पर्यटन प्रबर्धन	२०८४	गा.पा	२०७९
७५	माझीटोल मूल संरक्षण	७५	८	61017PENV131	मूल संरक्षण / सुधार	०	३	०	०	९		१२	५७	मूल संरक्षण / सुधार	२०८४	गा.पा	२०७९
७६	बुडी पडी श्रोत संरक्षण	७६	८	61017PENV132	श्रोत संरक्षण	५	३	०	०	२५		३३	१५७	श्रोत संरक्षण	२०८४	गा.पा	२०७९
७७	सिल्कीरह नर्सरी स्थापना	७७	८	61017PENV133	नर्सरी स्थापना	६	९	०	०	११		२६	१३५	नर्सरी स्थापना	२०८४	गा.पा	२०७९
७८	बुडीपढे मुल सुधार	७८	८	61017PENV134	मूल संरक्षण / सुधार	९	१२	०	०	१५		३६	१४०	मूल संरक्षण / सुधार	२०८४	गा.पा	२०७९
७९	झोलुङ्गे पुल तटबन्ध	७९	२	61017PENV135	मुहान संरक्षण	१६	१०	०	०	३७		६३	३८७	मुहान संरक्षण	२०८४	गा.पा	२०७९
<b>जम्मा</b>						<b>६७६</b>	<b>६२४</b>	<b>५४</b>	<b>०</b>	<b>६७०</b>	<b>०</b>	<b>२०२४</b>	<b>१०६१७</b>				

स्थानीय तहको नाम: चौकुने कोड नं.: ६  
जिल्ला: सुर्खेत  
प्रदेश: कर्णाली  
जलाधारक्षेत्रको नाम: मध्य कर्णाली

**अनुसूची-१०: तर्जुमा गरिएका वातावरण तथा पर्यावरणसंग सम्बन्धित योजनाहरूको विवरण**

**TA-14: तर्जुमा गरिएका वातावरण तथा पर्यावरणसंग सम्बन्धित योजनाहरूको विस्तृत विवरण फारम**

क्र.सं.	योजनाको नाम	क्र.सं.	वडा नं.	योजनाको	योजनाको	स्रोतको विवरण (पानीसंग सम्बन्धित योजनाहरूका)			योजनाको प्रस्तावित संरचनाहरू तथा लागत सम्बन्धित विवरण				योजना	
						आपपानी	मुहान संरक्षण	PENV	जलवायु अनुकुलन योजनाहरू	पटक	१	३५०		२.५
६	देवस्थान मुल संरक्षण योजना	६	१०	61017PENV62	नयाँ	आपपानी	मुहान संरक्षण	PENV63	जलवायु अनुकुलन योजनाहरू	पटक	१	३५०	२.५	गा.पा
१५	बाहुनटोल मुहान संरक्षण योजना	१५	१०	61017PENV71	नयाँ	मिलनचोक	मुहान संरक्षण	PENV72	जलवायु अनुकुलन योजनाहरू	पटक	१	३००	२.५	गा.पा
२१	गोजीखोला मुहान संरक्षण योजना	२१	१०	61017PENV77	नयाँ	गोजी	मुहान संरक्षण	PENV78	जलवायु अनुकुलन योजनाहरू	पटक	१	४८८	२.५	गा.पा
२८	सिमटोल मुहान संरक्षण योजना	२८	१०	61017PENV84	नयाँ	सिमटोल	मुहान संरक्षण	PENV85	जलवायु अनुकुलन योजनाहरू	पटक	१	३९०	२.५	गा.पा

स्थानीय तहको नाम: चौकुने कोड नं.: ६  
जिल्ला: सुर्खेत  
प्रदेश: कर्णाली  
जलाधारक्षेत्रको नाम: मध्य कर्णाली

**अनुसूची-११: तर्जुमा गरिएका सुधारिएको र परम्परागत घट्ट योजनाहरूको विवरण**

**PL-6: तर्जुमा गरिएका सुधारिएको र परम्परागत घट्ट योजनाहरूको मुख्य विवरण फारम**

क्र.स.	योजनाको नाम	प्राथमिकता नं.	वडा नं.	योजनाको कोड नं.	योजनाको प्रकार	प्रस्तावित लाभान्वित घरधुरी सम्बन्धि विवरण							जनसंख्या	प्रस्तावित लाभान्वित टोलहरू	योजना कार्यान्वयन बर्ष	सम्भावित सहयोगी निकाय	योजना तर्जुमा मिति
						दलित	जनजाती	नेवार	मुस्लिम	बाह्रमण/क्षेत्री/स यासी	अन्य	जम्मा					
१	जामुनी घट्ट योजना	१	३	61017IWM01	सुधारिएको	९	५	०	०	२७		४१	२०५	जामुनी	२०८०	वडा/गा.पा	२०७९
२	देवल घट्ट	२	१	61017IWM02	सुधारिएको	२२	३	०	०	१३		३८	१९०	देवल	२०८०	वडा/गा.पा	२०७९
३	सिर्पुखोला घट्ट	३	१	61017IWM03	सुधारिएको	१५	५	०	०	१८		३८	१९०	सिर्पु	२०८०	वडा/गा.पा	२०७९
४	बेतखोली घट्ट	४	१	61017IWM04	सुधारिएको	३	२	०	०	२९		३४	१७०	बेत	२०८०	वडा/गा.पा	२०७९
५	काप्रापानी घट्ट	५	१	61017IWM05	सुधारिएको	१२	०	०	०	२१		३३	१६५	काप्रापानी	२०८०	वडा/गा.पा	२०७९
६	कैन खोला घट्ट	६	१	61017IWM06	सुधारिएको	३	९	०	०	१३		२५	१२५	कैन	२०८०	वडा/गा.पा	२०७९
७	तालागाउँ घट्ट	७	१	61017IWM07	सुधारिएको	५	०	०	०	१५		२०	१००	तालागाउँ	२०८०	वडा/गा.पा	२०७९
८	राजीखोला घट्ट	८	१	61017IWM08	सुधारिएको	२	०	०	०	८		१०	५०	राजी	२०८०	वडा/गा.पा	२०७९
९	मौरीबन खोला घट्ट	९	३	61017IWM09	सुधारिएको	२	५	०	०	११		१८	९०	मौरीबन	२०८०	वडा/गा.पा	२०७९
१०	मौरी बन मिल	१०	३	61017IWM10	सुधारिएको	२	५	०	०	११		१८	९०	मौरी बन	२०८०	वडा/गा.पा	२०७९
<b>जम्मा</b>						<b>७५</b>	<b>३४</b>	<b>०</b>	<b>०</b>	<b>१६६</b>	<b>०</b>	<b>२७५</b>	<b>१३७५</b>				

चौकुने गाउँपालिकाले तर्जुमा गरेका क्षमता विकासका कृयाकलापहरू

चौकुने गाउँपालिकाले मिति २०७९ भाद्र ७ र ८ गते सम्पन्न गरेको खानेपानी, सरसफाई तथा स्वच्छता र जैविक विविधता संरक्षण क्षेत्रको संस्थागत क्षमता स्व-मुल्याङ्कनमा कूल २१६ तालिका- 32 : चौकुने गाउँपालिकाले प्रस्ताव गरेका क्षमता विकासका क्रियाकलापहरू

क. संस्थागत क्षमता स्व-मुल्यांकनको क्रममा चौकुने गाउँपालिकाले प्रस्ताव गरेका क्षमता विकासका कृयाकलापहरू						
क्र. सं.	क्षमता <input type="checkbox"/> भिबूदी कृयाकलापहरू	लक्षित सहभागि	<input type="checkbox"/> नुमानित बजेट ('०००)	बजेटको श्रोत		
				गाउँपालिका आफै	कर्णाली जल परियोजना	<input type="checkbox"/> न्य विकास साझेदार
<b>निति र कानूनी क्षेत्र</b>						
१	खानेपानी सरसफाई तथा स्वच्छताको कानून निर्माण सम्वन्धि क्षमता विकास तालिम	कार्यपालिका जनप्रतिनिधि र शाँखा प्रमुखहरू	३००	√	√	खानेपानी तथा सरसफाई विभाग
२	स्थानीय सरकार संचालन ऐन सम्बन्धी क्षमता विकास तालिम	कार्यपालिका जनप्रतिनिधि र शाँखा प्रमुखहरू	२००	√	√	
३	खानेपानी सरसफाई तथा स्वच्छता योजना निर्माण सम्वन्धि क्षमता विकास तालिम	कार्यपालिका जनप्रतिनिधि र शाँखा प्रमुखहरू	३००	√	√	
<b>योजना तर्जुमा, <input type="checkbox"/> नुगमन तथा पनरावलोकन क्षेत्र</b>						
४	दिगो विकास लक्ष स्थानीयकरण र योजना तर्जुमा गर्दा सात चरणहरूको बारेमा अभिमुखीकरण तालिम	योजना तथा अनुगमन शाँखा तथा अन्य सम्वन्धित शाखा प्रमुखहरू	२००	√	√	√
५	खानेपानी योजनाको अपनत्व र दिगोपना सम्वन्धि क्षमता विकास तालिम	योजना तथा अनुगमन शाँखा तथा अन्य सम्वन्धित शाखा प्रमुखहरू	२००	√	√	√
६	पानीका श्रोत संरक्षण तथा प्रवरधन सम्वन्धि तालिम	योजना तथा अनुगमन शाँखा तथा अन्य सम्वन्धित शाखा प्रमुखहरू	३००	√	√	√
<b>संस्थागत सुदृढिकरण क्षेत्र</b>						
७	खानेपानी तथा सरसफाई एकाईको स्थापना तथा पानी परिक्षण उपकरणको व्यवस्थापन	कर्मचारी र कार्यपालिका जनप्रतिनिधि	२००	√	√	सुन्दर नेपाल
८	वडा तथा स्थानीय तह खानेपानी, सरसफाई तथा स्वच्छता समन्वय समितिको गठन	उपभोक्ता समिति, कर्मचारी र कार्यपालिका	२००	√		
९	खानेपानी योजना प्राथमिकिकरण प्रणालीको स्थापना	उपभोक्ता समिति, कर्मचारी र कार्यपालिका	२००	√		
<b>वित्तिय व्यवस्थापन क्षेत्र</b>						
१०	वजेट विनियोजना तथा प्रभावकारी कार्यान्वयन सम्वन्धि तालिम	लेखा कर्मचारी, वडा कर्मचारी तथा जनप्रतिनिधि	२००		√	
११	खानेपानी तथा सरसफाई मैत्री जजेट तथा कार्यक्रम तर्जुमा सम्वन्धि तालिम	कार्यपालिका जनप्रतिनिधि	२००	√	√	
१२	खानेपानी तथा सरसफाई एकाईको व्यवस्थापन सम्वन्धि तालिम	कार्यपालिका जनप्रतिनिधि र कर्मचारीहरू	२००	√	√	√
<b>क्षमता सुदृढिकरण क्षेत्र</b>						
१३	खानेपानी तथा सरसफाई सम्बन्धी वडा स्तरिय अभिमुखिकरण	जनप्रतिनिधि, कर्मचारीहरू, आमा समूह, स्वास्थ्यकर्मीहरू	२००	√	√	सुन्दर नेपाल तथा स्याग नेपाल
१४	गुणस्तरिय योजना निर्माण सम्वन्धि क्षमता विकास तालिम	प्राविधिक कर्मचारी, VMW, प्लम्बर, उपभोक्ता	२००	√	√	खानेपानी तथा सरसफाई विभाग तथा प्रदेश सामाजिक विकास मन्त्रालय
१५	स्वास्थ्य र सरसफाईसँग सम्वन्धित जनचेतना कार्यक्रम तथा अभि	समूदाय, कर्मचारीहरू, आमा समूह, स्वास्थ्यकर्मीहरू	२००	√	√	नेपाल रेडक्रस सोसाइटी
<b>ख. चौकुने गाउँपालिकाको संस्थागत क्षमता स्व-मुल्यांकन नतिजा विश्लेषणका आधारमा सुझाइएका क्षमता विकासका कृयाकलापहरू</b>						
क्र. सं.	क्षमता <input type="checkbox"/> भिबूदी कृयाकलापहरू	लक्षित सहभागि	<input type="checkbox"/> नुमानित बजेट ('०००)	बजेटको श्रोत		
				गाउँपालिका आफै	कर्णाली जल परियोजना	<input type="checkbox"/> न्य विकास साझेदार
<b>निति र कानूनी क्षेत्र</b>						
१	सरसफाई निति, पूर्ण सरसफाई नियमावलि तथा औजारहरूको तर्जुमा सम्वन्धि तालिम	जनप्रतिनिधिहरू र शाँखाप्रमुखहरू	३००	√		
२	नगरपालिकाको WASH Plan वा WUMP निर्माण सम्वन्धी अभिमुखिकरण	कार्यपालिकाका पदाधिकारीहरू, प्राविधिक कर्मचारी, योजना शाँखाका कर्मचारीहरू	३००	√		
<b>योजना तर्जुमा, <input type="checkbox"/> नुगमन तथा पनरावलोकन क्षेत्र</b>						
३	कार्यपालिका जनप्रतिनिधि र कर्मचारीहरूकालागि सहभागितात्मक र समावेशी योजना तर्जुमा सम्वन्धि पुनर्ताजगि तालिम	कार्यपालिका जनप्रतिनिधि र कर्मचारीहरू	३००	√		
४	GESI Audit का वारेमा अभिमुखिकरण तथा GESI Audit का आधारमा योजना तर्जुमा प्रकृयाका वारेमा अभिमुखिकरण सम्वन्धि तालिम	लैंगिक शाँखा, योजनाशाँखाका कर्मचारीहरू	३००	√		
५	अनुगमन तथा मुल्यांकन समितिको क्षमता अभिवृद्धि तालिम	अनुगमन तथा सुपरीवेक्षण समितिका पदाधिकारीहरू	२००	√		
६	अनुगमन तथा मुल्यांकनमा प्रयोग गरिने औजार र Template निर्माण सम्वन्धि तालिम	अनुगमन तथा सुपरीवेक्षणसँग सम्वद्ध कर्मचारीहरू	२००			
७	अनुगमन तथा मुल्यांकनको प्रतिवेदन लेखन तथा कार्ययोजना निर्माण सम्वन्धि तालिम	प्राविधिक कर्मचारी, योजना शाँखाका कर्मचारी र अनुगमन तथा सुपरीवेक्षण समितिका पदाधिकारीहरू	२००	√		
<b>संस्थागत सुदृढिकरण क्षेत्र</b>						
८	MWASHCC/LDRMC/WASH Unit को संस्थागत सुदृढिकरणसम्वन्धि अभिमुखिकरण	MWASHCC/LDRMC/WASH Unit का सदस्यहरू	२००	√		
९	WUSCs संजाल निर्माण तथा सुदृढीकरण	WUSCs संजालका सबै पदाधिकारीहरू	२००	√		

१०	स्थानीय स्तरमा लैंगिक संवेदनशील कृयाकलाप संचालनका विपन्न र मूलप्रवाहबाट पछाडी पारिएका समुदायकालागि सहभागितात्मक, नेतृत्व विकास र सशक्तिकरण सम्बन्धि तालिम	विपन्न र मूलप्रवाहबाट पछाडी पारिएका समुदाय		√		
११	खानेपानि र जैविक विविधताका क्षेत्र समेटेगरी GESI Unit को कार्यक्षेत्रको विस्तार गर्न अभिमूखिकरण तालिम	महिला शाँखा	३००	√		
<b>वित्तीय व्यवस्थापन क्षेत्र</b>						
१२	खानेपानि, सरसफाई र जैविक विविधताका क्षेत्रको महत्व र लगानीका वारेमा MWASHCC/LDRMC/WASH Unit कालागि पुनर्ताजगि तालिम	MWASHCC/LDRMC/WASH Unit का स	२००	√		
१३	GESI Unit को संस्थागत सुदृढिकरण तथा Gender Responsive Budgeting सम्बन्धि पुनर्ताजगि तालिम	जनप्रतिनिधीहरु र शाँखाप्रमुखहरु	२००	√		
१४	MWASHCC/WASH Unit लाई लागत साझेदारी तथा सहलाग	जनप्रतिनिधीहरु र शाँखाप्रमुखहरु				
१५	थप लगानीका श्रोतहरुको खोजि, प्रस्ताव लेखन अदिका वारेमा क्षमता विकास तालिम	कार्यपालिकाका पदाधिकारी तथा शाँखा प्रमुख	२००	√		
<b>क्षमता सुदृढिकरण क्षेत्र</b>						
१६	खानेपानि योजनाहरुको सर्भे, डिजाइन र इष्टिमेट सम्बन्धि तालिम	नगरपालिकाका प्राविधिक कर्मचारीहरु	२००	√		
१७	O&M Survey सम्बन्धि तालिम	गाउँपालिका, प्रशासन शाखा	२०१	√		